ОБЩЕСТВО С ОГРАНИЧЕННОЙ ОТВЕТСТВЕННОСТЬЮ «АРГО»

УТВЕРЖДАЮ

Директор

ООО «Арго»

_____С.В.Шигаева

Документация, содержащая результаты исследования, в соответствии, с которым определяется наличие или отсутствие объектов, обладающих признаками объекта культурного наследия, на земельном участке, подлежащем воздействию земляных, строительных, мелиоративных и (или) хозяйственных работ, отводимом под объект «Строительство дороги по ул. Первомайская, ул. Герцена г. Ядрин Ядринского района Чувашской Республики»

УЛЬЯНОВСК 2021

Аннотация

Автор Отчета – Цибин Виктор Александрович, держатель Открытого листа № 2443-2020.

Документация, содержащая результаты исследования, в соответствии с которым определяется наличие или отсутствие объектов, обладающих признаками объекта культурного наследия, на земельном участке, отводимом под объект «Строительство дороги по ул. Первомайская, ул. Герцена г. Ядрин Ядринского района Чувашской Республики», по Открытому листу № 2443-2020, состоит из одного тома, содержащего 39 стр., из них: текст Отчета – 15 стр., список литературы - 2 стр., список подрисуночных подписей – 2 стр., альбом иллюстраций к Отчету (всего 27 иллюстраций), копия Открытого листа № 2443-2020.

Заказчиком работ является **АО «Проектно-сметное бюро»**.

РЕСПУБЛИКА ЧУВАШИЯ, ГОРОД ЯДРИН, ЯДРИНСКИЙ РАЙОН, РЕКА СУРА, АРХЕОЛОГИЧЕСКОЕ ОБСЛЕДОВАНИЕ, РЕКОГНОСЦИРОВОЧНЫЙ ШУРФ, СТРАТИГРАФИЯ.

Отчет состоит из Введения, трех разделов и Заключения.

Данное обследование не выявило памятников археологии на отводимом земельном участке.

Оглавление

Аннотация 2
Оглавление 3
Введение 4
Раздел 1. Природные и географические условия территории Ядринского района Чувашской Республики 5
Раздел 2. Краткая история изучения археологических памятников, расположенных на территории Ядринского района Чувашской Республики .. 6
Раздел 3. Охранно-разведочное археологическое обследование земельного участка 9
3.1. Методика проведения охранно-разведочных археологических работ 9
3.2. Характеристика обследованного земельного участка и проведенных охранно-разведочных археологических работ 11
Заключение 15
Список литературы 16
Список рисунков 18
Альбом 20
Копия Открытого листа № 2443-2020

Введение

В 2020 г. сотрудниками ООО «Арго» под руководством автора, на основании Открытого листа № 2443-2020, выданного на имя Цибина Виктора Александровича, было проведено охранно-разведочное археологическое обследование земельного участка, отводимого под объект «Строительство дороги по ул. Первомайская, ул. Герцена г. Ядрин Ядринского района Чувашской Республики».

Целью исследования являлось выявление (отсутствие) объектов культурного наследия (памятников археологии) на земельном участке, отводимом под объект «Строительство дороги по ул. Первомайская, ул. Герцена г. Ядрин Ядринского района Чувашской Республики».

Во время проведения охранно-разведочных работ на территории, отводимой под строительство объекта, проводился осмотр местности, были заложены два рекогносцировочных шурфа размерами 2 м Х 1 м. Шурфы вскрывался вручную, горизонтами по 20 см. Координаты шурфа определялись с помощью прибора GPS GARMIN eTrex Legend HCx (система координат WGS 84). За базовую точку привязки принимался северо-восточный угол шурфа. Производилась фотографическая фиксация участка обследования.

Один экземпляр Отчета подготовлен для передачи Заказчику, проводящему строительные работы на данном объекте. Один экземпляр Отчета подготовлен для Министерства культуры, по делам национальностей и архивного дела Чувашской Республики. Еще один экземпляр отчета и полевая документация, полученная в ходе охранно-разведочного археологического обследования, находятся на хранении в ООО «Арго».

Раздел 1. Природные и географические условия территории Ядринского района Чувашской Республики

Ядринский район расположен в северо-западной части Чувашии. На севере граничит с Республикой Марий Эл, на западе – с Нижегородской областью, на востоке – с Моргаушским, на юге – с Красночетайским и Аликовским районами. Территория района – 897,5 км².

В Ядринском районе Чувашской Республики выделяются два типа рельефа: правобережье реки Суры представляет собой холмистое Чувашское плато, сильно изрезанное оврагами и долинами рек; левобережье – аллювиалная равнина с пологонаклонной поверхностью, в составе которой три надпойменные террасы реки Суры, постепенно переходящие одна в другую. Район беден полезными ископаемыми. В общей сложности разведано почти три десятка месторождений торфа, используемом в сельском хозяйстве. Торфяники разрабатываются в поймах рек Вылы и Суры. В 3,5 км к юго-востоку от г. Ядрина расположено месторождение кирпичного сырья, которое является сырьевой базой для местного завода.

Климат района умеренно континентальный. С продолжительной холодной зимой и тёплым, иногда жарким летом Среднемесячная температура июля 18,6 °C, среднемесячная температура января −13 °C. Абсолютный минимум достигал −44 °C, максимум 38 °C. В год выпадает в среднем 513 мм осадков, причём 70 % общего их количества приходится на летние месяцы.

Главные реки Сура – правый приток Волги, Вылa – правый приток Суры.

Дерново-среднеподзолистые почвы занимают 20 % площади района в северо-западной части. Широкой полосой с севера-востока на юго-запад, занимая площадь до 30 %, протянулись земли с дерново-слабоподзолистыми почвами. Оба типа почв малоустойчивы к эрозии. Гораздо меньшая площадь (18 %) под наиболее благоприятными для сельского хозяйства типично

серыми лесными почвами, 13 % площади занимают серые лесные почвы и дерново-пойменные аллювиальные – 18 %.

Ядринский район находится в лесостепной зоне, его лесистость составляет свыше 17 %. Основные леса расположены в западной и северных частях района. На месте сведённых лесов расположены сельскохозяйственные угодья. Чистые дубравы занимают склоны и водоразделы. Березовые насаждения встречаются редко. В подлеске широко распространены рябина, калина, черёмуха, лещина. Хвойных пород мало. На юго-западе распространены дубравы с примесью ясеня, липы, клена, ильмовых. На правом берегу реки Суры большие площади заняты берёзово-осиновыми лесами с примесью широколиственных пород. Кроме лесов к основным типам растительности относятся луга, степь, культурная растительность пойм

Раздел 2. Краткая история изучения археологических памятников, расположенных на территории Ядринского района Чувашской Республики[1]

Начало изучения археологических памятников Ядринского района связано с работой Средневолжской комплексной экспедиции 1926–1927 гг. Отрядом экспедиции под руководством П.П. Ефименко были исследованы древнемордовский могильник IV–VIII вв. у д. Иваньково, городище городецкой культуры «Пиндер Сырч» у с. Янымово, средневековый чувашский могильник у д. Ядрино и неолитическая стоянка у д. Никитино.

В 1927 г. отрядом Антропологической комплексной экспедиции МГУ под руководством М.В. Воеводского открыто два городища городецкой культуры – «Ножа Вар» и «Хыр сăрчĕ» (Хыр карти) у д. Сареево.

[1] При написании Раздела были использованы сведения Археологической карты Чувашской республики: научно-справочное издание. Т.3 / Е.П. Михайлов и др.; под ред. Е.П. Михайлова и Н.С. Березиной. – Чебоксары: Чуваш. кн. изд-во, 2015.

В 1930 г. П.Н. Третьяков раскапывает один из трех курганов балановской культуры у д. Атликасы. На чувашском языческом кладбище «Кивĕ çăва» у с. Балдаево им раскопано 4 погребения начала XVII в.

Археологической экспедицией под руководством П.Д. Степанова в 1954 г. открыто селище эпохи бронзы (у него срубно-хвалынское) у д. Нижние Сунары, городище городецкой культуры «Пиндер Вар» и селище балановской культуры у д. Мурзакасы (Янымово). В 1956 г. у с. Чебаково им было исследовано городище городецкой культуры «Кизим Висту» и балановские поселения у д. Чебаково «Эндерски» и с. Чеморданы.

В 1957 г. отрядом Чувашской археологической экспедиции под руководством Н.В. Трубниковой проведены раскопки кургана балановской культуры у д. Медякасы, древнемордовского могильника у д. Иваньково и двух погребений средневекового чувашского могильника у д. Новое Ядрино, а также осмотрены городища городецкой культуры у д. Мурзакасы, Засурье и с. Чебаково.

Чебаковское I селище «Эндерски» балановской культуры раскапывает в 1957 г. О.Н. Бадер.

В 1957 г. В.Ф. Каховский у д. Кумаккасы раскапывает курган балановской культуры.

В 1958–1959 гг. Н.В. Трубникова проводит раскопки на городище «Ножа Вар» у д. Сареево.

В рамках Чебоксарской археологической экспедиции памятники Ядринского района исследовались большими площадями. В 1969 г. Ю.А. Красновым у д. Никитино было исследовано поселение эпохи бронзы (дюна Саушкино). В 1969, 1971–1972-х гг. Ю.А. Красновым, В.М Зубаревой и И.С. Вайнером проводятся раскопки чувашского языческого могильника XVI – I четверти XVIII в. у д. Новое Ядрино. В 1969 – 1972-х гг. под руководством Н.В. Трубниковой, Р.Ф. Ворониной и Ю.А. Краснова были раскопаны 74 могилы Иваньковского древнемордовского могильника V–VIII вв.

В 1973 г. П.Т. Трифонов выявил несколько местонахождений керамики средневекового периода у деревень Сареево (I, II, III, IV), Нижние Сунары, Сеткасы, Нижние и Верхние Мочары.

В 1977 г. В.Ф. Каховским было открыто местонахождение балановской керамики у с. Ильина Гора. На неолитической стоянке балахнинской культуры у д. Никитино им был заложен шурф.

В 1986–1988-х гг. в ходе археологической разведки под руководством Е.П. Михайлова выявлен и осмотрен ряд памятников: курган у д. Полянки, местонахождение керамики I тыс. до н.э. – I тыс. н.э. и городище у д. Николаевское, поселение балановской культуры у д. Новоекатериновка, поселение I половины I тыс. н.э. и балановской культуры у д. Выселок 1, поселение I половины I тыс. н.э. у д. Выселок 2, поселение I тыс. н.э. и эпохи бронзы у д. Никитино, городище у д. Ванькино, поселение I тыс. н.э. и средневековое у д. Сареево. Осмотрены известные городища у д. Сареево (Хыр Сăрчĕ), г. Ядрин и Иваньковский могильник.

В 1989–1991 гг. Б.В. Каховский исследовал средневековый языческий могильник у д. Верхние Ачаки. В 1988–1989 гг. им был раскопан курган балановской культуры у д. Верхние Ачаки.

В 2006 г. раскопки Новоядринского могильника проведены М.И. Федуловым

В 2011-15 гг. разведки на территории проводились А.А. Семеновым и М.И. Федуловым. В 2018 г. Б.С.Соловьев проводил раскопки средневекового Козловского городища.

С территории около города Ядрин происходят несколько находок каменных и бронзовых топоров, точное местонахождение которых установить не представляется возможным.

Ближайшим памятником археологии к территории обследования являются (рис. 2):

2923. Ядринская стоянка находящаяся на дюне в 150 м от левого берега реки Сура, напротив города, на озером (старицей Суры), в 100 м к В от

дамбы. Памятник расположен в 240 м к востоку от объекта обследования. В зону строительных работ не попадает.

1225. Ядринское местонахождение. В ходе разведочных работ в 1976-1977 гг. на территории улиц Ленина, С.Разина и др. был собран большой подъемный керамический гончарный материал, в котором преобладает чернолощеная посуда различных форм, а также присутствуют черепки желтого, красного и коричневого цвета. А также был обнаружен единичный фрагмент темно-желтого сосуда с песком, покрытый вертикальным лощением, который В.Ф.Каховский соотносил с болгарской традицией. По описанию, местонахождение находится в 150 м к югу от объекта обследования и в зону строительства не попадает.

2927. Ядринское поселение бронзового века в низовьях реки Сура на дюнах около города. Точное местоположение памятника определить не представляется возможным.

Несмотря на многочисленность выявленных объектов археологического наследия на территории Ядринского района сегодня на учете стоит 20 объектов археологического наследия.

Раздел 3. Охранно-разведочное археологическое обследование земельного участка

3.1. Методика проведения охранно-разведочных археологических работ

Целью проведения исследовательских работ являлось выявление объектов культурного наследия (памятников археологии) на земельном участке, отводимом под объект «Строительство дороги по ул. Первомайская, ул. Герцена г. Ядрин Ядринского района Чувашской Республики».

В процессе археологических изысканий были решены следующие задачи:

– проведено изучение сведений об объектах культурного наследия, включенных в Единый государственный реестр объектов культурного наследия (памятников истории и культуры) народов Российской Федерации,

с целью исключения их из возможных перспективных участков объектов археологического наследия на земельном участке, отводимом под объект «Строительство дороги по ул. Первомайская, ул. Герцена г. Ядрин Ядринского района Чувашской Республики»;

– проведено изучение архивных, музейных и литературных источников для составления очерка об истории археологических исследований на территории Ядринского района Чувашской Республики;

– проведено изучение сведений о геоморфологической и физико-географической характеристике Ядринского района Чувашской Республики для составления очерка;

– проведены натурно-рекогносцировочные работы на территории земельного участка, отводимом под объект «Строительство дороги по ул. Первомайская, ул. Герцена г. Ядрин Ядринского района Чувашской Республики». В процессе работ выполнялась фотографическая фиксация обследованной территории с учетом отражения рельефа поверхности и общей топографической ситуации, а также углубленное обследование с закладкой шурфа. При проведении работ участники руководствовались методикой, рекомендованной Отделом полевых исследований Института Археологии РАН.

3.2. Характеристика обследованного земельного участка и проведенных охранно-разведочных археологических работ

Земельный участок, отводимый под объект «Строительство дороги по ул. Первомайская, ул. Герцена г. Ядрин Ядринского района Чувашской Республики». Обследуемый участок находится в восточной части г. Ядрин Ядринского района Чувашской Республики (рис. 1-6).

На отводимом земельном участке объемы работ по охранно-разведочному обследованию включали осмотр земельного участка и шурфовка наиболее перспективного места для расположения объектов археологического наследия.

Земельный участок расположен на краю коренной террасы (защитной дамбы) левого берега реки Сура, правый приток реки Волга.

Проектируемая автодорога разбита на 2 участка. Первый проложен по ул. Первомайская от края асфальтового покрытия на перекрестке с ул. Калинина и длится 160 м в направлении ЮЮВ до асфальтового покрытия на перекрестке с ул. Комсомольская. На данном участке проезжая часть представляет собой широкую грунтовую дорогу без покрытия с крупными западинами. С восточной стороны улица ограничена ограждением территории детского парка, вдоль которого проложен силовой кабель 10 кВ. С западной стороны палисадами и подъездными дорожками к частным домовладениям. Между палисадами и дорогой проложены коммуникации – ЛЭП, водопровод и газопровод. В южной части участка у левой восточной обочины устроена площадка для сбора ТБО. Здесь у восточной обочины, севернее площадки сбора ТБО, на краю парка был заложен рекогносцировочный шурф № 1.

Юго-западнее конца первого участка проектируемой автодороги расположен ***объект культурного наследия (памятник истории и культуры) регионального (республиканского) значения «Здание женской прогимназии» (конец XIX века) (Чувашская Республика, Ядринский район,***

г. Ядрин, ул. Первомайская, д. 12), граница территории которого определена границами земельного участка с кадастровым номером 21:24:120112:72[2] (рис. 5, 11). Ближайшее расстояние между проектируемой автодорогой и границей территории объекта культурного наследия составляет 10,3 м.

Второй участок проложен по ул. Первомайская от края асфальтового покрытия на перекрестке с ул. Комсомольская и с плавными изгибами длится 205 м в направлении ЮЮВ до поворота на ул.Герцена, где поворачивает в направлении на ЗЮЗ и длится еще 139 м до пересечения с асфальтированной автодорогой по ул.Ленина. Отрезок автодороги по улице Первомайская ограничивается плотной застройкой частных домовладений. На момент обследования дорога отсыпана щебнем, мелким строительным мусором, шлаком. Водопровод и линия электропередачи проложены с западной стороны дороги. Газопровод проложен прямолинейно, с западной стороны улицы, но из-за плавных изгибов дороги, газопровод переходит на восточную сторону улицы. Перед поворотом на ул.Герцена через дорожную насыпь проложена дренажная труба. В переулке, непосредственно примыкающем к пересечению ул. Первомайская и ул. Герцена с восточной стороны от дорожной насыпи был заложен рекогносцировочный шурф № 2. По улице Герцена насыпь дорожного полотна увеличивается, местами прослеживается прежнее асфальтовое покрытие. К домовладениям отсыпаны съезды с дороги. С северной стороны улицы проложен водопровод, газопровод - с южной.

Состояние местности на момент обследования позволило провести детальный осмотр рельефа отводимого участка, который не выявил признаков насыпей курганов (рис. 7-17).

На земельном участке, отводимом под объект, в соответствии с Методическими Указаниями Института Археологии РАН, были заложены

---

[2] Проект границ территории объекта культурного наследия (памятник истории и культуры) регионального (республиканского) значения «Здание женской прогимназии», конец XIX века. (Чувашская Республика, Ядринский район, г. Ядрин, ул. Первомайская, д. 12). Чебоксары, 2019. – Архив Отдела по охране объектов культурного наследия Министерства культуры, по делам национальностей и архивного дела Чувашской Республики.

два шурфа на свободной от различных построек месте, не имеющем видимых следов перекопа. В процессе переборки грунта в шурфе находок, представляющих научный и культурный интерес, не обнаружено.

Описание шурфа 1 (рис. 18-22) был заложен у восточной обочине автодороги по ул.Первомайская, на задернованной поверхности детского парка. Шурф длинными сторонами был ориентирован по линии север – запад. Размеры шурфа 2 м х 1 м. Его координаты по GPS: N55°56'17,34" E46°12'41,03". Стратиграфия шурфа следующая (рис. 21):

1 слой – гуммированная супесь темно-коричневого цвета, содержащая в нижней части кирпичную крошку, угли, мощностью до 25 см, нижняя граница размытая, данный слой можно предположительно связать с пахотным слоем;

2 слой - супесь серо-коричневого цвета, постепенно светлеющий книзу, мощностью до 20 см, нижняя граница размытая;

3 слой – супесь серого цвета, мощностью до 20 см, нижняя граница размытая;

4 слой - материк – суглинок желто-коричневого цвета.

Глубина шурфа – 95 см.

В процессе переборки грунта в шурфе находок, представляющих научный и культурный интерес, не обнаружено. После обследования шурф был рекультивирован (рис. 22).

Описание шурфа 2 (рис. 23-27) был заложен у восточной обочины автодороги на перекрестке ул. Первомайская и ул. Герцена на задернованной поверхности переулка. Шурф длинными сторонами был ориентирован по линии запад – восток. Размеры шурфа 2 м х 1 м. Его координаты по GPS: N55°56'08,43" E46°12'45,36". Стратиграфия шурфа следующая (рис. 26):

1 слой – гуммированная супесь темно-коричневого цвета, мощностью до 10 см, нижняя граница размытая;

2 слой - суглинок коричневого цвета, мощностью до 10 см, нижняя граница четкая;

3 слой – супесь серо-коричневого цвета, содержащая кирпичную крошку в верхней части слоя, мощностью до 45 см, нижняя граница размытая;

4 слой – супесь серого цвета, мощностью до 15 см, нижняя граница размытая;

5 слой - материк – суглинок желто-коричневого цвета.

Глубина шурфа – 130 см.

В процессе переборки грунта в шурфе находок, представляющих научный и культурный интерес, не обнаружено. После обследования шурф был рекультивирован (рис. 27).

Обследованием установлено отсутствие на данном участке признаков культурно-исторических объектов (памятников археологии).

Заключение

В результате проведенного археологического обследования земельного участка отведенного под объект «Строительство дороги по ул. Первомайская, ул. Герцена г. Ядрин Ядринского района Чувашской Республики», включавшего в себя натурный осмотр участка и заложение двух шурфов, было установлено, что в пределах участка представляющие культурный и научный интерес отложения отсутствуют. На данном земельном участке **объектов, обладающих признаками объектов культурного наследия (памятники археологии), не обнаружено**.

Граница территории ***объекта культурного наследия (памятник истории и культуры) регионального (республиканского) значения «Здание женской прогимназии» (конец XIX века) (Чувашская Республика, Ядринский район, г. Ядрин, ул. Первомайская, д. 12) установлена по границе земельного участка с кадастровым номером 21:24:120112:72 и находится в 10,3 м к ЗЮЗ*** от проектируемой автодороги. В зону строительных работ не попадает.

Кроме того, в ходе проведения земляных работ могут быть обнаружены объекты археологического наследия, не выявленные методами визуального осмотра и шурфовки поверхностных слоев:

- слои палеолитических стоянок, залегающих глубже 1,0 м;
- захоронения, не выраженные в рельефе местности;
- клады и местонахождения отдельных предметов.

В случае обнаружения предметов и объектов, обладающих признаками культурного наследия необходимо незамедлительно остановить земляные работы и информировать сотрудников Министерства культуры, по делам национальностей и архивного дела Чувашской Республики (8352) 64-20-80.

Руководитель работ В.А. Цибин

Список литературы

Археологическая карта Чувашской Республики: научно-справочное издание /Е.П. Михайлов, Н.С. Березина, А.Ю. Березин, С.В. Кузьминых, Н.С. Мясников, В.Ф. Каховский, Б.В. Каховский, под общ. ред. Михайлов Е., Березина Н. /. Том 3. Чебоксары: Чуваш. кн. изд-во, 2015. - 304 с.

Ефименко П.П. Материалы о работах в Чувашской АССР Средневолжской экспедиции ГАИМК под руководством П.П. Ефименко в 1926-1927 гг. Архив ИИМК РАН. Ф2. Д.97-1927 г.

Каховский В.Ф. Опись предметов, найденных при разведках и раскопках IV отрядом чувашской археологической экспедиции 1958 г. Рукописный фонд ЧКМ, №28853.

Каховский В.Ф. Отчет о работе 4-го отряда Чувашской за 1958 г. Архив ИА РАН. Ф1. Р-1. №1692.

Каховский В.Ф. О западных пределах Волжской Болгарии // Труды ЧНИИ. Вып.105. Вопросы древней и средневековой истории Чувашии. Чебоксары: ЧНИИ, 1980. - С.35-50.

Каховский Б.В. Развитие археологии в советской Чувашии // Труды ЧНИИ. Вып. 100: развитие общественных наук за годы Советской власти. Чебоксары, 1980. - С.41-51.

Каховский Б.В. Вклад В.Ф. Каховского в отечественную археологическую науку // Научно-педагогическое наследие В.Ф. Каховского и проблемы истории и археологии: материалы научно-практической конференции, г. Чебоксары, 19-20 декабря 2006 г. Кн. 1 / ЧГИГН. Чебоксары, 2007. - С.16-22

Михайлов Е.П. Археологические памятники Чувашии (По неопубликованным источникам) // Вопросы традиционный и современной культуры и быта чувашского народа. Чебоксары: ЧНИИ ЯЛИЭ, 1984. С.119-165.

Проект границ территории объекта культурного наследия (памятник истории и культуры) регионального (республиканского) значения «Здание женской прогимназии», конец XIX века. (Чувашская Республика, Ядринский район, г. Ядрин, ул. Первомайская, д. 12). Чебоксары, 2019. – Архив Отдела по охране объектов культурного наследия Министерства культуры, по делам национальностей и архивного дела Чувашской Республики.

Смирнов А.П. Древняя история чувашского народа (до монгольского завоевания). Чебоксары: Чувашгосиздат, 1948. - 82 с.

Смирнов А.П. Железный век Чувашского Поволжья // МИА № 95. М: Изд-во АН СССР, 1961. - 171 с.

Степанов П.Д. Материалы для археологической карты западной части Среднего Поволжья // МИА. №111: Труды КАЭ. Т.4. М., 1962. - С.221-272.

Третьяков В.П. Средневековые городища ЧАССР // СГАИМК. №5-6. Л., 1932. С.62-66.

Третьяков В.П. Памятники древнейшей истории Чувашского Поволжья. Чебоксары: Чуваш.кн.изд-во, 1948. - 76 с.

Халиков А.Х. Материалы к изучению истории Среднего Поволжья и Нижнего Прикамья в эпоху неолита и бронзы Йошкар-Ола: МарНИИ, ИЯЛИ КФАН СССР, 1960. - 188 с.

Халиков А.Х. Волго-Камье в начале эпохи раннего железа (VIII-VI вв. до н.э.). ИЯЛИ КФАН СССР. М., Наука, 1977. - 264 с.

Список рисунков

Рис. 1. Объект «Строительство дороги по ул. Первомайская, ул. Герцена г. Ядрин Ядринского района Чувашской Республики»: 1 – объект обследования.
Рис. 2. Объект «Строительство дороги по ул. Первомайская, ул. Герцена г. Ядрин Ядринского района Чувашской Республики». Ситуационный план.
ОАН Чувашской Республики (илл. 2-3):
2717. Долиновское местонахождение;
2718. Долиновское селище;
2847. Сареевское городище I,«Ножа-Вар»;
2848. Сареевское городище II, «Хыр Карти»;
2858. Сареевское (Ядринское I) селище I;
2859. Сареевское (Ядринское II) селище II;
2884. Стрелецкое местонахождение;
2903. Чеморданское поселение I "Убабусь";
2923. Ядринская стоянка;
2925. Ядринские местонахождения;
2926. Ядринские поселения;
2927. Ядринский грунтовый могильник II;
2930. Ядринский курган I;
2933. Ядринское городище.
Рис. 3. Объект «Строительство дороги по ул. Первомайская, ул. Герцена г. Ядрин Ядринского района Чувашской Республики». Схема отводимого земельного участка с рекогносцировочными шурфами и точками фотофиксации.
Рис. 4. Объект «Строительство дороги по ул. Первомайская, ул. Герцена г. Ядрин Ядринского района Чувашской Республики». Схема отводимого земельного участка с рекогносцировочными шурфами и точками фотофиксации (спутниковый снимок Google. Дата съёмки: 26.07.2020).
Рис. 5. Объект «Строительство дороги по ул. Первомайская, ул. Герцена г. Ядрин Ядринского района Чувашской Республики». Схема отводимого земельного участка с рекогносцировочным шурфом и точками фотофиксации на топографической основе, предоставленной заказчиком исследований. Лист 1.
Рис. 6. Объект «Строительство дороги по ул. Первомайская, ул. Герцена г. Ядрин Ядринского района Чувашской Республики». Схема отводимого земельного участка с рекогносцировочным шурфом и точками фотофиксации на топографической основе, предоставленной заказчиком исследований. Лист 2.
Рис. 7. Объект «Строительство дороги по ул. Первомайская, ул. Герцена г. Ядрин Ядринского района Чувашской Республики». Общий вид местности вдоль объекта, ул. Первомайская. Точка фотофиксации №1. Вид с ССЗ.
Рис. 8. Объект «Строительство дороги по ул. Первомайская, ул. Герцена г. Ядрин Ядринского района Чувашской Республики». Общий вид местности вдоль объекта, ул. Первомайская. Точка фотофиксации №2. Вид с ЮЮВ.
Рис. 9. Объект «Строительство дороги по ул. Первомайская, ул. Герцена г. Ядрин Ядринского района Чувашской Республики». Общий вид местности вдоль объекта, ул. Первомайская. Точка фотофиксации №2. Вид с ССЗ.
Рис. 10. Объект «Строительство дороги по ул. Первомайская, ул. Герцена г. Ядрин Ядринского района Чувашской Республики». Общий вид местности вдоль объекта, ул. Первомайская. Точка фотофиксации №3. Вид с ЮЮВ.
Рис. 11. Объект «Строительство дороги по ул. Первомайская, ул. Герцена г. Ядрин Ядринского района Чувашской Республики». Вид на ОКН регионального (республиканского) значения «Здание женской прогимназии», конец XIX в. по адресу г. Ядрин, ул. Первомайская, д. 12. Точка фотофиксации №3. Вид с ЮВ.

Рис. 12. Объект «Строительство дороги по ул. Первомайская, ул. Герцена г. Ядрин Ядринского района Чувашской Республики». Общий вид местности вдоль объекта, ул. Первомайская. Точка фотофиксации №3. Вид с ССЗ.

Рис. 13. Объект «Строительство дороги по ул. Первомайская, ул. Герцена г. Ядрин Ядринского района Чувашской Республики». Общий вид местности вдоль объекта, ул. Первомайская. Точка фотофиксации №4. Вид с ЮЮВ.

Рис. 14. Объект «Строительство дороги по ул. Первомайская, ул. Герцена г. Ядрин Ядринского района Чувашской Республики». Общий вид местности вдоль объекта, ул. Первомайская. Точка фотофиксации №4. Вид с ССЗ.

Рис. 15. Объект «Строительство дороги по ул. Первомайская, ул. Герцена г. Ядрин Ядринского района Чувашской Республики». Общий вид местности вдоль объекта, ул. Первомайская. Точка фотофиксации №5. Вид с ЮЮВ.

Рис. 16. Объект «Строительство дороги по ул. Первомайская, ул. Герцена г. Ядрин Ядринского района Чувашской Республики». Общий вид местности вдоль объекта, ул. Герцена. Точка фотофиксации №5. Вид с ВСВ.

Рис. 17. Объект «Строительство дороги по ул. Первомайская, ул. Герцена г. Ядрин Ядринского района Чувашской Республики». Общий вид местности вдоль объекта, ул. Герцена. Точка фотофиксации №6. Вид с ЗЮЗ.

Рис. 18. Объект «Строительство дороги по ул. Первомайская, ул. Герцена г. Ядрин Ядринского района Чувашской Республики». Место закладки рекогносцировочного шурфа № 1. Вид с ССВ.

Рис. 19. Объект «Строительство дороги по ул. Первомайская, ул. Герцена г. Ядрин Ядринского района Чувашской Республики». Место закладки рекогносцировочного шурфа № 1. Вид с В.

Рис. 20. Объект «Строительство дороги по ул. Первомайская, ул. Герцена г. Ядрин Ядринского района Чувашской Республики». Рекогносцировочный шурф № 1. Дальний план. Вид с В.

Рис. 21. Объект «Строительство дороги по ул. Первомайская, ул. Герцена г. Ядрин Ядринского района Чувашской Республики». Восточная стенка рекогносцировочного шурфа № 1. Вид с З.

Рис. 22. Объект «Строительство дороги по ул. Первомайская, ул. Герцена г. Ядрин Ядринского района Чувашской Республики». Рекультивация рекогносцировочного шурфа № 1. Вид с В.

Рис. 23. Объект «Строительство дороги по ул. Первомайская, ул. Герцена г. Ядрин Ядринского района Чувашской Республики». Место закладки рекогносцировочного шурфа № 2. Вид с В.

Рис. 24. Объект «Строительство дороги по ул. Первомайская, ул. Герцена г. Ядрин Ядринского района Чувашской Республики». Место закладки рекогносцировочного шурфа № 2. Вид с С.

Рис. 25. Объект «Строительство дороги по ул. Первомайская, ул. Герцена г. Ядрин Ядринского района Чувашской Республики». Рекогносцировочный шурф № 2. Дальний план. Вид с С.

Рис. 26. Объект «Строительство дороги по ул. Первомайская, ул. Герцена г. Ядрин Ядринского района Чувашской Республики». Южная стенка рекогносцировочного шурфа № 2. Вид с С.

Рис. 27. Объект «Строительство дороги по ул. Первомайская, ул. Герцена г. Ядрин Ядринского района Чувашской Республики». Рекультивация рекогносцировочного шурфа № 2. Вид с С.

Альбом

к Документации, содержащая результаты исследования, в соответствии, с которым определяется наличие или отсутствие объектов, обладающих признаками объекта культурного наследия, на земельном участке, подлежащем воздействию земляных, строительных, мелиоративных и (или) хозяйственных работ, отводимом под объект «Строительство дороги по ул. Первомайская, ул. Герцена г. Ядрин Ядринского района Чувашской Республики»

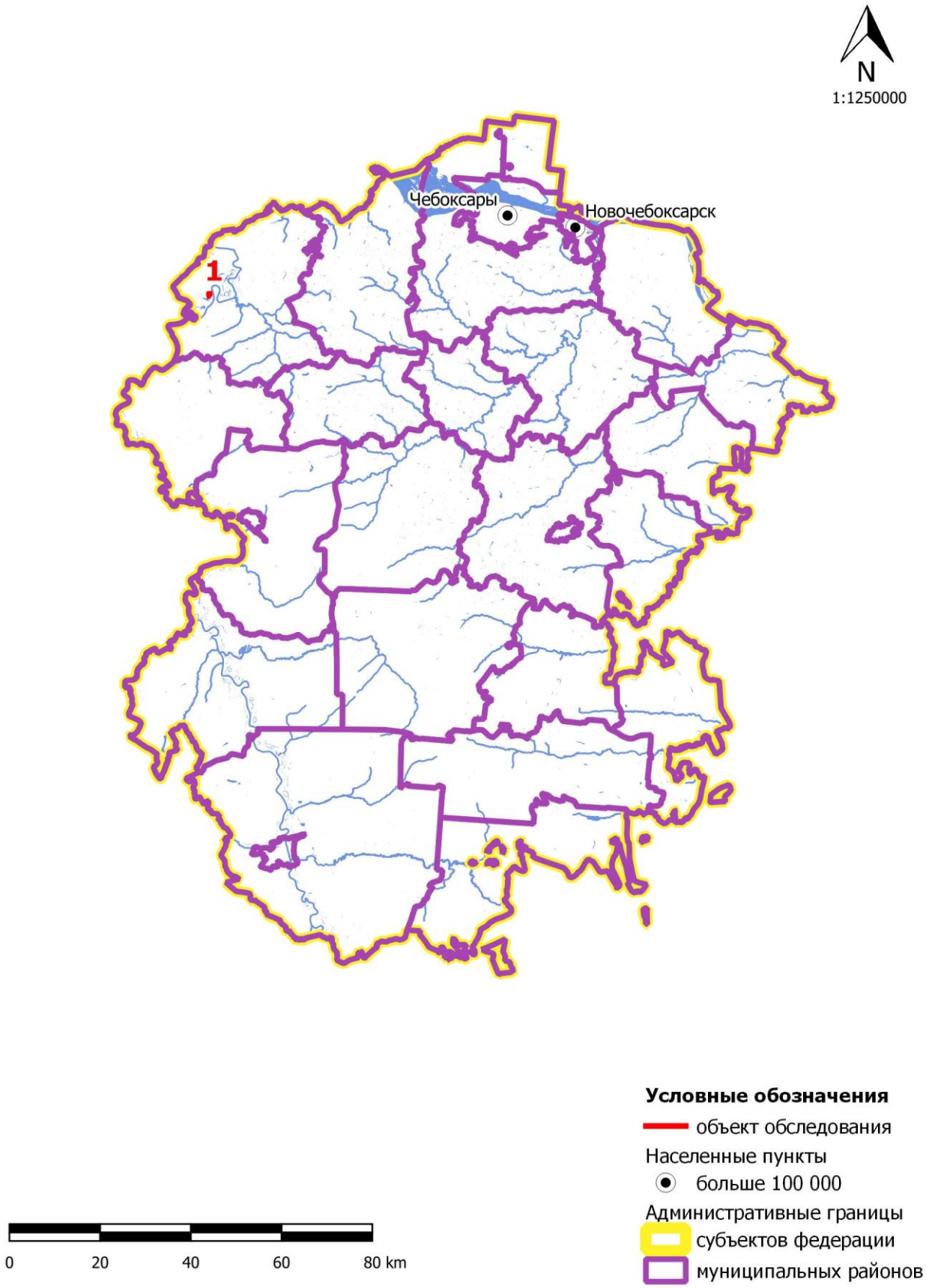

Рис. 1. Объект «Строительство дороги по ул. Первомайская, ул. Герцена г. Ядрин Ядринского района Чувашской Республики»: 1 – объект обследования.

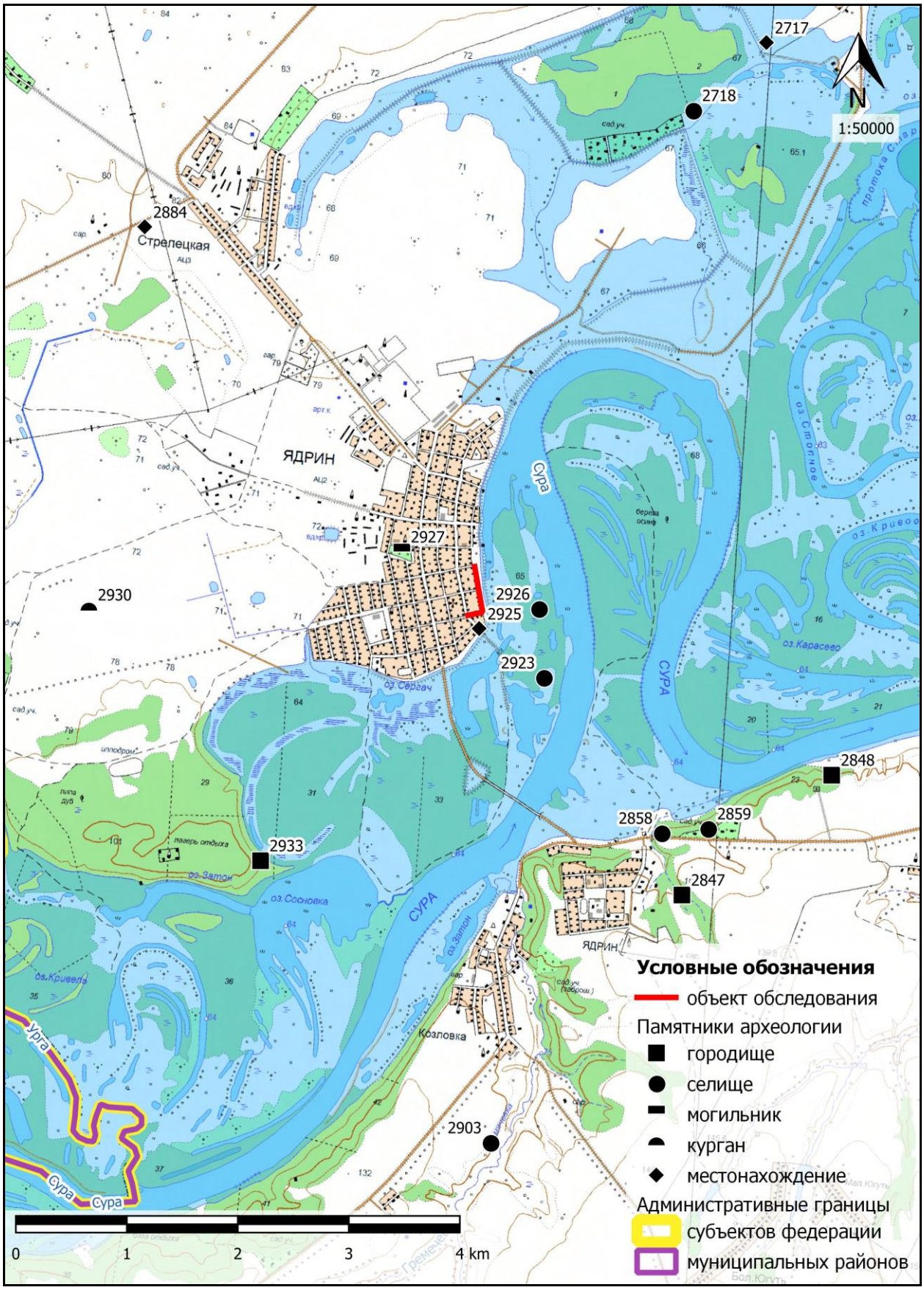

Рис. 2. Объект «Строительство дороги по ул. Первомайская, ул. Герцена г. Ядрин Ядринского района Чувашской Республики». Ситуационный план.

ОАН Чувашской Республики (илл. 2-3):

2717. Долиновское местонахождение;
2718. Долиновское селище;
2847. Сареевское городище I,«Ножа-Вар»;
2848. Сареевское городище II, «Хыр Карти»;
2858. Сареевское (Ядринское I) селище I;
2859. Сареевское (Ядринское II) селище II;
2884. Стрелецкое местонахождение;
2903. Чеморданское поселение I "Убабусь";
2923. Ядринская стоянка;
2925. Ядринские местонахождения;
2926. Ядринские поселения;
2927. Ядринский грунтовый могильник II;
2930. Ядринский курган I;
2933. Ядринское городище.

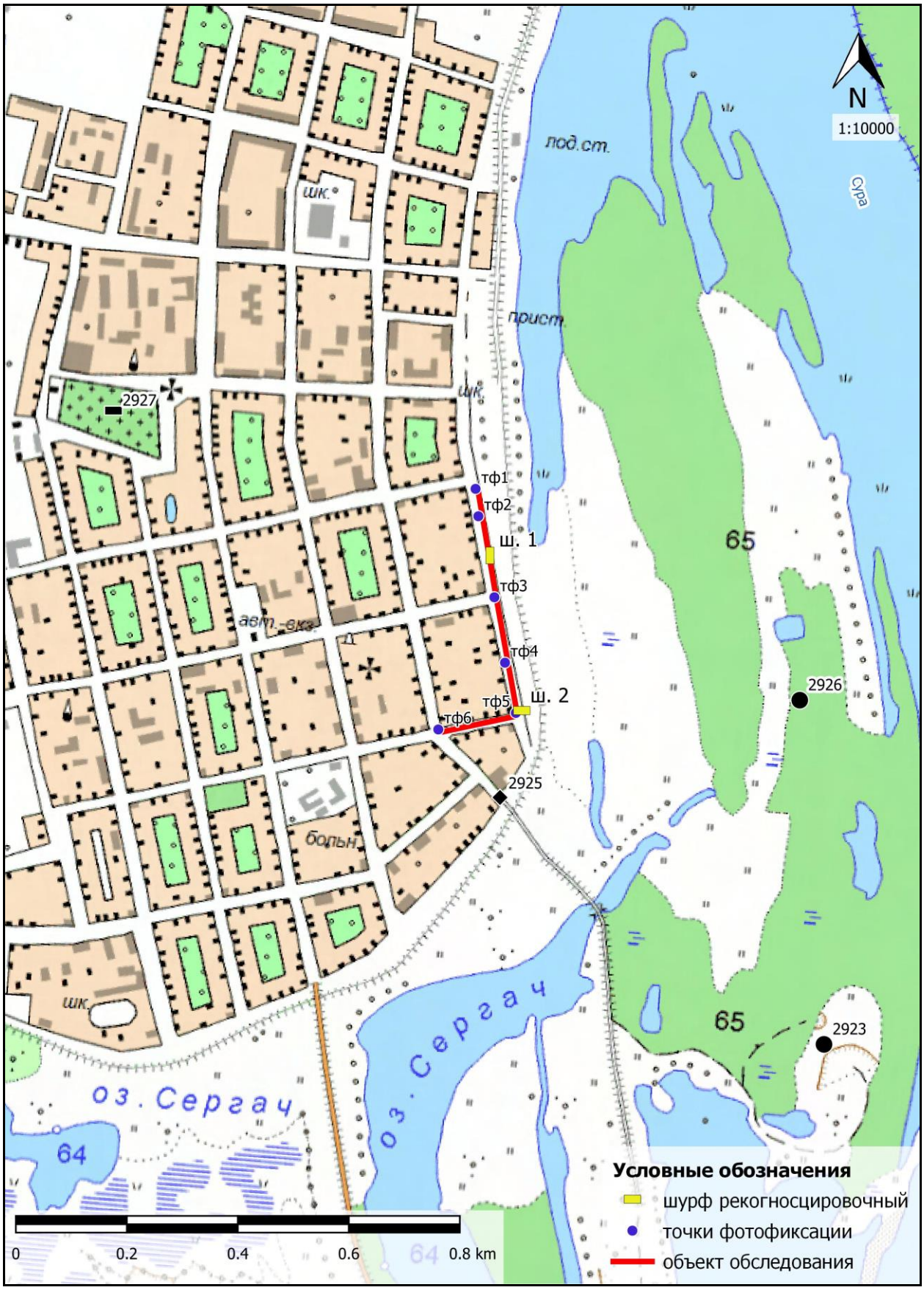

Рис. 3. Объект «Строительство дороги по ул. Первомайская, ул. Герцена г. Ядрин Ядринского района Чувашской Республики». Схема отводимого земельного участка с рекогносцировочными шурфами и точками фотофиксации.

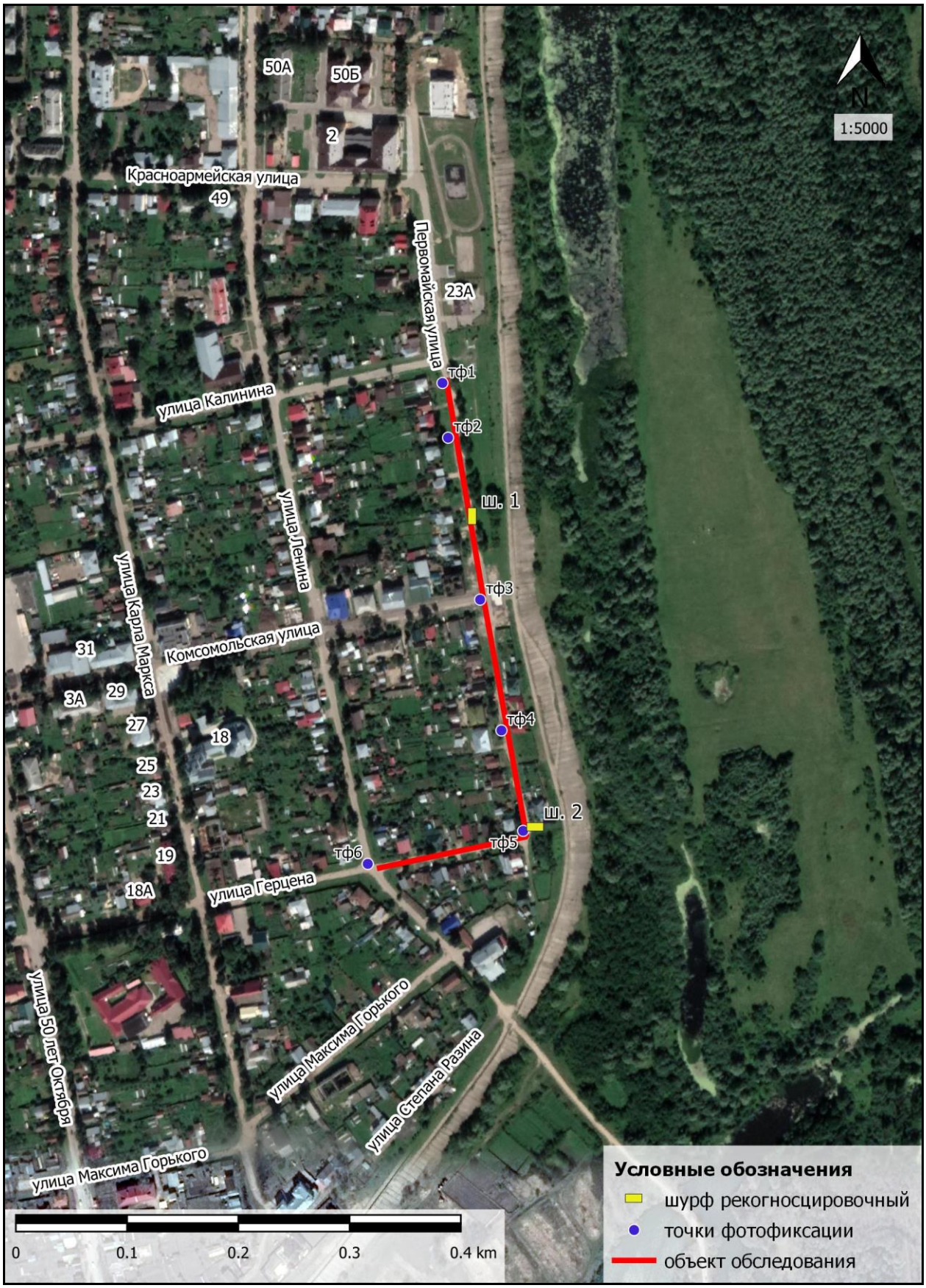

Рис. 4. Объект «Строительство дороги по ул. Первомайская, ул. Герцена г. Ядрин Ядринского района Чувашской Республики». Схема отводимого земельного участка с рекогносцировочными шурфами и точками фотофиксации (спутниковый снимок Google. Дата съёмки: 26.07.2020).

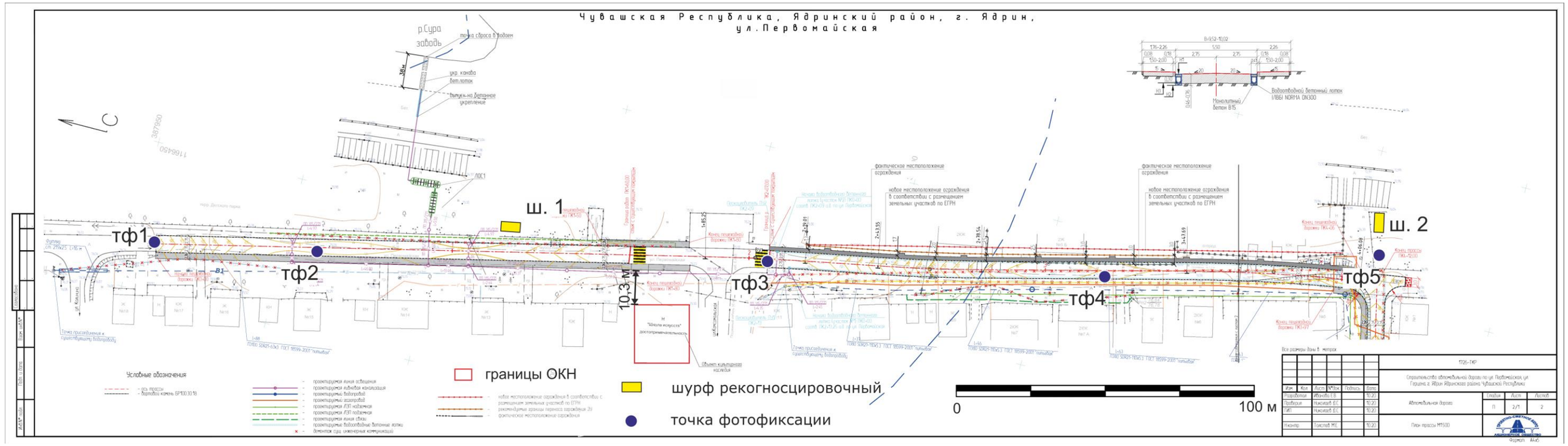

Рис. 5. Объект «Строительство дороги по ул. Первомайская, ул. Герцена г. Ядрин Ядринского района Чувашской Республики». Схема отводимого земельного участка с рекогносцировочным шурфом и точками фотофиксации на топографической основе, предоставленной заказчиком исследований. Лист 1.

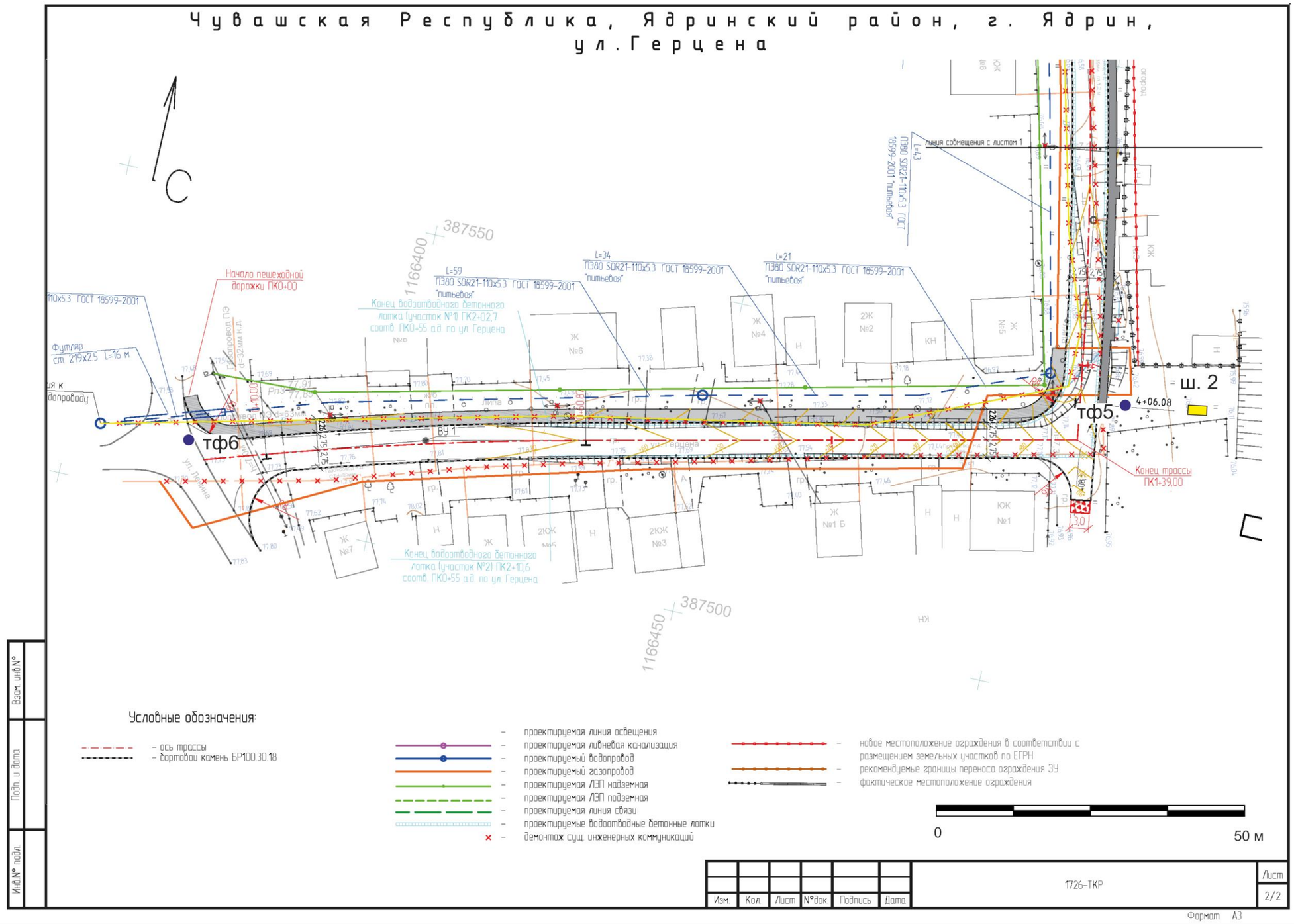

Рис. 6. Объект «Строительство дороги по ул. Первомайская, ул. Герцена г. Ядрин Ядринского района Чувашской Республики». Схема отводимого земельного участка с рекогносцировочным шурфом и точками фотофиксации на топографической основе, предоставленной заказчиком исследований. Лист 2.

Рис. 7. Объект «Строительство дороги по ул. Первомайская, ул. Герцена г. Ядрин Ядринского района Чувашской Республики». Общий вид местности вдоль объекта, ул. Первомайская. Точка фотофиксации №1. Вид с ССЗ.

Рис. 8. Объект «Строительство дороги по ул. Первомайская, ул. Герцена г. Ядрин Ядринского района Чувашской Республики». Общий вид местности вдоль объекта, ул. Первомайская. Точка фотофиксации №2. Вид с ЮЮВ.

Рис. 9. Объект «Строительство дороги по ул. Первомайская, ул. Герцена г. Ядрин Ядринского района Чувашской Республики». Общий вид местности вдоль объекта, ул. Первомайская. Точка фотофиксации №2. Вид с ССЗ.

Рис. 10. Объект «Строительство дороги по ул. Первомайская, ул. Герцена г. Ядрин Ядринского района Чувашской Республики». Общий вид местности вдоль объекта, ул. Первомайская. Точка фотофиксации №3. Вид с ЮЮВ.

Рис. 11. Объект «Строительство дороги по ул. Первомайская, ул. Герцена г. Ядрин Ядринского района Чувашской Республики». Вид на ОКН регионального (республиканского) значения «Здание женской прогимназии», конец XIX в. по адресу г. Ядрин, ул. Первомайская, д. 12. Точка фотофиксации №3. Вид с ЮВ.

Рис. 12. Объект «Строительство дороги по ул. Первомайская, ул. Герцена г. Ядрин Ядринского района Чувашской Республики». Общий вид местности вдоль объекта, ул. Первомайская. Точка фотофиксации №3. Вид с ССЗ.

Рис. 13. Объект «Строительство дороги по ул. Первомайская, ул. Герцена г. Ядрин Ядринского района Чувашской Республики». Общий вид местности вдоль объекта, ул. Первомайская. Точка фотофиксации №4. Вид с ЮЮВ.

Рис. 14. Объект «Строительство дороги по ул. Первомайская, ул. Герцена г. Ядрин Ядринского района Чувашской Республики». Общий вид местности вдоль объекта, ул. Первомайская. Точка фотофиксации №4. Вид с ССЗ.

Рис. 15. Объект «Строительство дороги по ул. Первомайская, ул. Герцена г. Ядрин Ядринского района Чувашской Республики». Общий вид местности вдоль объекта, ул. Первомайская. Точка фотофиксации №5. Вид с ЮЮВ.

Рис. 16. Объект «Строительство дороги по ул. Первомайская, ул. Герцена г. Ядрин Ядринского района Чувашской Республики». Общий вид местности вдоль объекта, ул. Герцена. Точка фотофиксации №5. Вид с ВСВ.

Рис. 17. Объект «Строительство дороги по ул. Первомайская, ул. Герцена г. Ядрин Ядринского района Чувашской Республики». Общий вид местности вдоль объекта, ул. Герцена. Точка фотофиксации №6. Вид с ЗЮЗ.

Рис. 18. Объект «Строительство дороги по ул. Первомайская, ул. Герцена г. Ядрин Ядринского района Чувашской Республики». Место закладки рекогносцировочного шурфа № 1. Вид с ССВ.

Рис. 19. Объект «Строительство дороги по ул. Первомайская, ул. Герцена г. Ядрин Ядринского района Чувашской Республики». Место закладки рекогносцировочного шурфа № 1. Вид с В.

Рис. 20. Объект «Строительство дороги по ул. Первомайская, ул. Герцена г. Ядрин Ядринского района Чувашской Республики». Рекогносцировочный шурф № 1. Дальний план. Вид с В.

Рис. 21. Объект «Строительство дороги по ул. Первомайская, ул. Герцена г. Ядрин Ядринского района Чувашской Республики». Восточная стенка рекогносцировочного шурфа № 1. Вид с З.

Рис. 22. Объект «Строительство дороги по ул. Первомайская, ул. Герцена г. Ядрин Ядринского района Чувашской Республики». Рекультивация рекогносцировочного шурфа № 1. Вид с В.

Рис. 23. Объект «Строительство дороги по ул. Первомайская, ул. Герцена г. Ядрин Ядринского района Чувашской Республики». Место закладки рекогносцировочного шурфа № 2. Вид с В.

Рис. 24. Объект «Строительство дороги по ул. Первомайская, ул. Герцена г. Ядрин Ядринского района Чувашской Республики». Место закладки рекогносцировочного шурфа № 2. Вид с С.

Рис. 25. Объект «Строительство дороги по ул. Первомайская, ул. Герцена г. Ядрин Ядринского района Чувашской Республики». Рекогносцировочный шурф № 2. Дальний план. Вид с С.

Рис. 26. Объект «Строительство дороги по ул. Первомайская, ул. Герцена г. Ядрин Ядринского района Чувашской Республики». Южная стенка рекогносцировочного шурфа № 2. Вид с С.

Рис. 27. Объект «Строительство дороги по ул. Первомайская, ул. Герцена г. Ядрин Ядринского района Чувашской Республики». Рекультивация рекогносцировочного шурфа № 2. Вид с С.

Министерство культуры Российской Федерации

ОТКРЫТЫЙ ЛИСТ

№ 2443-2020

Настоящий открытый лист выдан:

Цибину Виктору Александровичу

паспорт 3607 № 729945

(серия номер паспорта)

на право проведения археологических полевых работ

в зоне строительства улично-дорожной сети под строительство индивидуальных жилых домов пос. «Надежда» в с. Пестравка Пестравского района; на земельном участке с кадастровым номером 63:08:0102053:442 на территории кадастрового квартала 63:08:0102053 в г. Сызрань Самарской области; детского инфекционного корпуса на 100 коек по ул. Оренбургской, д. 27, газопровода-ввода от точки врезки в газопровод высоко давления по ул. Локомотивной на пересечении с ул. Нагорной до границы земельного участка жилого дома по ул. Нагорной, д. 24А, автомобильных дорог по ул. Автозаводской, по ул. Маслова (второй этап), на земельных участках с кадастровыми номерами 73:24:041612:192 по ул. Федерации, д. 14, 73:24:041411:34 по ул. Робеспьера, д. 26 г. Ульяновске; строительства автомобильной дороги по ул. Первомайской, ул. Герцена в г. Ядрине Ядринского района Чувашской Республики.

На основании открытого листа

Цибин Виктор Александрович

(Ф.И.О)

имеет право производить следующие археологические полевые работы:

археологические разведки с осуществлением локальных земляных работ на указанной территории в целях выявления объектов археологического наследия, уточнения сведений о них и планирования мероприятий по обеспечению их сохранности.

Передоверие права на проведение археологических полевых работ по данному открытому листу другому лицу запрещается.

Срок действия открытого листа: с ***21 октября 2020 г.*** по ***31 декабря 2020 г.***

Дата принятия решения о предоставлении открытого листа: ***21 октября 2020 г.***

Первый заместитель Министра — **С.Г.Обрывалин**

(должность) (подпись) (Ф.И.О.)

Дата ***21 октября 2020 г.*** М.П.

021440