

**АКТ**  
**Государственной историко-культурной экспертизы**  
**документации, содержащей результаты исследований, в соответствии с которыми**  
**определяется наличие или отсутствие объектов, обладающих признаками объекта**  
**культурного наследия, на земельных участках, подлежащих воздействию земляных,**  
**строительных, мелиоративных, хозяйственных работ, работ по использованию лесов**  
**и иных работ.**

Документация, содержащая результаты исследований, в соответствии с которыми определяется наличие или отсутствие объектов, обладающих признаками объекта культурного наследия в районе объектов проектируемого строительства на земельных участках в г. Чебоксары с кадастровыми номерами: 21:21:076202:1233 и 21:21:076202:1239, подлежащем воздействию земляных, строительных, мелиоративных, хозяйственных работ и иных работ.

Настоящий Акт государственной историко-культурной экспертизы составлен в соответствии с Федеральным законом от 25.06.2002 г. № 73-ФЗ «Об объектах культурного наследия (памятниках истории и культуры) народов Российской Федерации» (ред. от 22.10.2014, с изм. от 01.12.2014), Положением о государственной историко-культурной экспертизе, утвержденным постановлением Правительства Российской Федерации от 15.07.2009 г. № 569 (в редакции Постановления Правительства Российской Федерации от 09 июня 2015 г. № 569 «О внесении изменений в Положение о государственной историко-культурной экспертизе).

В соответствии с пунктом 11.1 Положения экспертиза проводится одним экспертом.

**1. Дата начала проведения экспертизы:** 10.07.2019 г.

**2. Дата окончания экспертизы:** 12.07.2019 г.

**3. Место проведения экспертизы:** г. Саратов

**4. Заказчик экспертизы:** ООО «Честр-Инвест»

Местонахождение: 428009 г. Чебоксары, ул. Университетская, дом 9, корп. 1  
ИНН 2129051460 КПП 213001001

Эксперт: Юдин Александр Иванович, тел. 8(906)303-24-40

**5. Сведения об эксперте:**

**Юдин Александр Иванович:** образование – высшее, специальность «Историк. Преподаватель истории», ученая степень - доктор исторических наук, место работы и должность – заместитель директора по научной работе ООО «ЛРТ-Наследие», стаж работы – 32 года. Реквизиты аттестации эксперта – Государственный эксперт по проведению историко-культурной экспертизы (приказ Министерства культуры РФ № 219 от 27.02.2019 г.).

Профиль экспертной деятельности:

- выявленные объекты культурного наследия в целях обоснования целесообразности включения данных объектов в реестр;
- земли, подлежащие воздействию земляных, строительных, мелиоративных, хозяйственных работ, предусмотренных статьей 25 Лесного кодекса РФ по использованию лесов (за исключением работ, указанных в пунктах 3, 4 и 7 части 1 статьи

Эксперт  А.И. Юдин

25 Лесного кодекса РФ) и иных работ, в случае, если орган охраны объектов культурного наследия не имеет данных от отсутствия на указанных землях объектов культурного наследия, включенных в реестр, выявленных объектов культурного наследия либо объектов, обладающих признаками объекта культурного наследия;

- документы, обосновывающие включение объектов культурного наследия в реестр;
- документы, обосновывающие исключение объектов культурного наследия из реестра;
- документация, за исключением научных отчетов о выполненных археологических полевых работах, содержащая результаты исследований, в соответствии с которыми определяется наличие или отсутствие объектов, обладающих признаками объекта культурного наследия, на земельных участках, подлежащих воздействию земляных, строительных, мелиоративных, хозяйственных работ, работ по использованию лесов и иных работ;
- документация или разделы документации, обосновывающие меры по обеспечению сохранности объекта культурного наследия, включенного в реестр, выявленного объекта культурного наследия либо объекта, обладающего признаками объекта культурного наследия, при проведении земляных, мелиоративных, хозяйственных работ, указанных в настоящей статье работ по использованию лесов и иных работ в границах территории объекта культурного наследия либо на земельном участке, непосредственно связанном с земельным участком в границах территории объекта культурного наследия.

**6. Информация о том, что в соответствии с законодательством Российской Федерации эксперты несут ответственность за достоверность сведений, изложенных в заключении:**

Настоящим подтверждается, что Государственный эксперт **Юдин Александр Иванович**, участвующий в проведении историко-культурной экспертизы предупрежден об уголовной ответственности за дачу заведомо ложного заключения по статье 307 Уголовного кодекса Российской Федерации, содержание которой ему известно и понятно.

**7. Отношения к заказчику.**


Эксперт Юдин А.И.:

- не имеет родственных связей с заказчиком (его должностными лицами, работниками);
- не состоит в трудовых отношениях с заказчиком;
- не имеет долговых или иных имущественных обязательств перед заказчиком;
- не владеет ценными бумагами, акциями (долями участия, паями в уставных капиталах) заказчика;
- не заинтересован в результатах исследований и решений, вытекающих из настоящего экспертного заключения, с целью получения выгоды в виде денег, ценностей, иного имущества, услуг имущественного характера или имущественных прав для себя или третьих лиц.

**8. Объект экспертизы:**

Документация, содержащая результаты исследований, в соответствии с которыми определяется наличие или отсутствие объектов, обладающих признаками объекта культурного наследия, в районе объектов проектируемого строительства на земельных участках в г. Чебоксары с кадастровыми номерами: 21:21:076202:1233 и 21:21:076202:1239, подлежащего воздействию земляных, строительных, мелиоративных, хозяйственных работ и иных работ.

**9. Цель экспертизы:**

Эксперт  А.И. Юдин

Определение наличия или отсутствия объектов культурного наследия, включенных в реестр, выявленных объектов культурного наследия либо объектов, обладающих признаками объекта культурного наследия, в районе объектов проектируемого строительства на земельных участках в г. Чебоксары с кадастровыми номерами: 21:21:076202:1233 и 21:21:076202:1239.

**10. Перечень документов, представленных заявителем:**

1) Отчет о научно-исследовательской работе по теме «Археологическое обследование в районе объектов проектируемого строительства на земельных участках в г. Чебоксары с кадастровыми номерами 21:21:076202:1233 и 21:21:076202:1239». Автор – Пигарев Е.М., Йошкар-Ола, 2019. – 35 стр.

**11. Сведения об обстоятельствах, повлиявших на процесс проведения и результаты экспертизы:** не имеются

**12. Сведения о проведенных исследованиях с указанием примененных методов, объема и характера выполненных работ и их результатов:**

в процессе проведения экспертизы был выполнен анализ всех предоставленных материалов по объекту, с формулировкой выводов; оформление результатов исследований, проведенных в рамках государственной историко-культурной экспертизы, в виде Акта.

**13. Перечень документов и материалов, привлекаемых при проведении экспертизы, а также использованной для нее специальной, технической и справочной литературы.**

1. Федеральный Закон от 25.06.2002 г. № 73-ФЗ «Об объектах культурного наследия (памятниках истории и культуры) народов Российской Федерации».

2. Положение о порядке проведения археологических полевых работ и составления научной отчетной документации, утвержденное постановлением Бюро Отделения историко-филологических наук Российской академии наук от 20 июня 2018 г. № 32.

3. Постановление Правительства Российской Федерации № 315 от 26 апреля 2008 г. «Об утверждении Положения о зонах охраны объектов культурного наследия (памятников истории и культуры) народов Российской Федерации».


4. ГОСТ Р 55627-2013 «Археологические изыскания в составе работ по реставрации, консервации, ремонту и приспособлению объектов культурного наследия» (Дата введения в действие -1 апреля 2014 г.)

5. Постановление Правительства РФ от 15.07.2009 г. № 569 «Об утверждении Положения о государственной историко-культурной экспертизе».

6. Закон Чувашской республики от 12 апреля 2005 года N 10 «Об объектах культурного наследия (памятниках истории и культуры) в Чувашской республике».

**14. Факты и сведения, выявленные и установленные в результате проведенных исследований.**

В результате рассмотрения документации установлено, что в мае 2019 г. ООО «Честр-Инвест» на основании Открытого листа № 0387-2019 от 26.04.2019г., выданного на имя Пигарева Евгения Михайловича, было проведено археологическое обследование в

Эксперт  А.И. Юдин

районе объектов проектируемого строительства земельных участков в г. Чебоксары с кадастровыми номерами: 21:21:076202:1233 и 21:21:076202:1239, общей площадью 8 606 кв.м.

Археологические разведки проводились в соответствии с методическими рекомендациями, изложенными в Положении о порядке проведения археологических полевых работ и составления научной отчетной документации от 20 июня 2018 г. № 32.

Документация, содержащая результаты исследований, в соответствии с которыми определяется наличие или отсутствие объектов, обладающих признаками объекта культурного наследия, в районе объектов проектируемого строительства земельных участков в г. Чебоксары с кадастровыми номерами: 21:21:076202:1233 и 21:21:076202:1239 (далее – Документация) подготовлена под руководством Е.М. Пигарева.

В Документации представлены краткие природно-географические характеристики района, историко-археологическая справка по району исследований, описание проведенных исследований.

Документация также включает альбом иллюстраций (всего 21 иллюстрация) и копию Открытого листа № 0387-2019 от 26 апреля 2019 г, выданного Министерством культуры РФ на имя Пигарева Евгения Михайловича.

#### *Описание участков, отведенных под строительство.*

Земельные участки площадные – общей площадью 8 606 кв.м. Располагаются на юго-восточной окраине г. Чебоксары, вне городской застройки. Территории земельных участков с кадастровыми номерами 21:21:076202:1233 (7007 кв.м.) и 21:21:076202:1239 (1599 кв.м.) имеют общие границы и идут единым комплексом. Территория участков относительно ровная, покрыта травяной растительностью, имеет небольшой уклон на восток. Ближайший естественный водный объект - река Кукшум протекает в 600 м севернее земельного участка. При визуальном обследовании, на всех участках был обнаружен только антропогенные остатки конца XX – начала XXI века.

В ходе обследования участка были заложены 3 шурфа площадью 1 кв. м каждый. В результате сплошного натурного обследования местности и заложения шурфов был обнаружен немногочисленный подъемный материал в шурфах №1 и №3. Визуально фиксируемые признаки объектов археологического наследия (рвы, валы, запады грунта, насыпи курганов и т.д.) выявлены не были, культурный слой не выявлен. По завершении работ рекогносцировочные шурфы были рекультивированы.


В результате проведения научно-исследовательских археологических работ (разведок) в районе объектов проектируемого строительства на земельных участках в г. Чебоксары с кадастровыми номерами: 21:21:076202:1233 и 21:21:076202:1239 памятников археологии не выявлено. Археологический материал не обнаружен.

#### **15. Обоснования выводов экспертизы:**

1. Проведенное археологическое обследование в районе объектов проектируемого строительства на земельных участках в г. Чебоксары с кадастровыми номерами: 21:21:076202:1233 и 21:21:076202:1239 выполнено с целью реализации нормы Федерального закона от 25.06. 2002 г. ФЗ-73 «Об объектах культурного наследия (памятниках истории и культуры) народов Российской Федерации».

В результате проведенных археологических научно-исследовательских работ, на

Эксперт \_\_\_\_\_

 А.И. Юдин

предмет определения наличия (отсутствия) объектов культурного (археологического) наследия в районе объектов проектируемого строительства на земельных участках в г. Чебоксары с кадастровыми номерами: 21:21:076202:1233 и 21:21:076202:1239, установлено, что непосредственно на отводимом земельном участке объекты культурного (археологического) наследия не выявлены.

2. Представленная на экспертизу документация, содержащая результаты исследований, в соответствии с которыми определяется наличие или отсутствие объектов, обладающих признаками объекта культурного наследия, в районе объектов проектируемого строительства на земельных участках в г. Чебоксары с кадастровыми номерами: 21:21:076202:1233 и 21:21:076202:1239, подлежащего воздействию земляных, строительных, мелиоративных, хозяйственных работ и иных работ выполнена в соответствии с требованиями Федерального закона от 25.06.2002 г. № 73-ФЗ «Об объектах культурного наследия (памятниках истории и культуры) народов Российской Федерации» и Положением о порядке проведения археологических полевых работ и составления научной отчётной документации, утвержденным постановлением Отделения историко-филологических наук Российской академии наук от 20 июня 2018 г. № 32.

#### **16. Выводы:**


1. В районе объектов проектируемого строительства на земельных участках в г. Чебоксары с кадастровыми номерами: 21:21:076202:1233 и 21:21:076202:1239 объекты культурного наследия, включенные в реестр, выявленные объекты культурного наследия, объекты, обладающие признаками объекта культурного наследия, отсутствуют; проведение земляных, строительных, мелиоративных, хозяйственных и иных работ **ВОЗМОЖНО (положительное заключение).**

**Дата оформления акта экспертизы:** 12 июля 2019 г.

Государственный эксперт  
по проведению государственной  
историко-культурной экспертизы



Юдин А.И.

Эксперт  А.И. Юдин

**Перечень приложений к заключению экспертизы:**

1.	Отчет о научно-исследовательской работе по теме «Археологическое обследование в районе объектов проектируемого строительства на земельных участках в г. Чебоксары с кадастровыми номерами 21:21:076202:1233 и 21:21:076202:1239. Автор – Пигарев Е.М., Йошкар-Ола, 2019.	на 35 л.
----	--	----------

Эксперт  А.И. Юдин