



Информационное издание

# ВЕСТНИК

№4

6 февраля

2020 года

выпускается по мере необходимости

Красноармейского района

распространяется бесплатно

Новости из сайта

Чăваш Республики  
Красноармейски район  
Администрацийĕ



Чувашская Республика  
Администрация  
Красноармейского района

ЙĔШĂНУ  
Красноармейски сали  
2020.02.03 61 №

ПОСТАНОВЛЕНИЕ  
с. Красноармейское  
03.02.2020 г. № 61

## О внесении изменений в постановление администрации Красноармейского района от 25.04.2016 года № 164

В соответствии с постановлением Правительства Российской Федерации от 28.01.2006 № 47 «Об утверждении Положения о признании помещения жилым помещением, жилого помещения непригодным для проживания и многоквартирного дома аварийным и подлежащим сносу или реконструкции» администрация Красноармейского района п о с т а н о в л я е т:

1. Внести в постановление администрации Красноармейского района от 25.04.2016 года № 164 «О создании межведомственной комиссии для оценки жилых помещений по признанию помещения жилым помещением, жилого помещения непригодным для проживания и многоквартирного дома аварийным и подлежащим сносу или реконструкции, действующей на территории Красноармейского района» следующие изменения:

В приложении № 2 «Положение о межведомственной комиссии по признанию помещения жилым помещением, жилого помещения непригодным для проживания и многоквартирного дома аварийным и подлежащим сносу или реконструкции, действующей на территории Красноармейского района Чувашской Республики»:

1) пункт 5.9. изложить в следующей редакции:

«5.9. Комиссия на основании заявления собственника помещения, федерального органа исполнительной власти, осуществляющего полномочия собственника в отношении оцениваемого имущества, правообладателя или гражданина (нанимателя), либо на основании заключения органов государственного надзора (контроля) по вопросам, отнесенным к их компетенции, либо на основании заключения экспертизы жилого помещения, проведенной в соответствии с постановлением Правительства Российской Федерации от 21 августа 2019 г. № 1082 «Об утверждении Правил проведения экспертизы жилого помещения, которому причинен ущерб, подлежащий возмещению в рамках программы организации возмещения ущерба, причиненного расположенным на территориях субъектов Российской Федерации жилым помещениям граждан, с использованием механизма добровольного страхования, методики определения размера ущерба, подлежащего возмещению в рамках программы организации возмещения ущерба, причиненного расположенным на территориях субъектов Российской Федерации жилым помещениям граждан, с использованием механизма добровольного страхования за счет страхового возмещения и помощи, предоставляемой за счет средств бюджетов бюджетной системы Российской Федерации, и о внесении изменений в Положение о признании помещения жилым помещением, жилого помещения непригодным для проживания, многоквартирного дома аварийным и подлежащим сносу или реконструкции, садового дома жилым домом и жилого дома садовым домом», проводит оценку соответствия помещения требованиям и принимает решения в порядке, предусмотренном постановлением Правительства Российской Федерации от 28 января 2006 г. № 47.»;

2) подпункт «д» пункта 5.9. изложить в новой редакции:

«д) заключение специализированной организации по результатам обследования элементов ограждающих и несущих конструкций жилого помещения – в случае, если в соответствии с абзацем третьим пункта 44 Положения предоставление такого заключения является необходимым для принятия решения о признании жилого помещения соответствующим (не

## Собрание граждан в деревне Анаткасы Большешатъминского сельского поселения

6 февраля состоялось собрание граждан в деревне Анаткасы Большешатъминского сельского поселения. Целью проведения собраний является: обсуждение вопросов местного значения, затрагивающих интересы жителей; информирование населения о деятельности органов местного самоуправления.

В собрании приняли участие глава администрации Красноармейского района А.Н. Кузнецов, начальник отдела социальной защиты населения Л.В. Анисимова, глава Большешатъминского сельского поселения П.И. Николаева.

В своем выступлении Александр Николаевич подробно остановился на итогах социально-экономического развития района в 2019 году и планах на 2020 год.

Также, в 2019 году в деревне Анаткасы построена новая асфальтированная дорога протяженностью 1708,0 м в рамках реализации мероприятий федеральной целевой программы «Устойчивое развитие сельских территорий на 2014-2017 годы и на период до 2020 года». Во всех деревнях и селах района установлены контейнерные площадки, проведена нумерация домов, продолжены работы по уличному освещению населенных пунктов. Проведена реконструкция котельных в пяти образовательных учреждениях и переведены на индивидуальные котельные 4 учреждения культуры. Большой объем работ выполнен по благоустройству района: построены два фонтана, отремонтированы пешеходные тротуары по ул. 30 лет Победы с. Красноармейское, обустроен сквер павшим воинам и сквер перед зданием отделения почтовой связи «Почта России», благоустройство дворовых территорий, приобретен новый трактор для очистки тротуаров.

Глава администрации отметил, что за прошлый год сделано не мало, а в этом году предстоит ещё больше. В планах на 2020 год работы по благоустройству территории центральной районной больницы, строительство Дома культуры и бассейна, реконструкция системы газоснабжения в селе Красноармейское, обустройство памятников и обелисков к 75-летию Победы в Великой Отечественной войне, на достойном уровне провести мероприятия, приуроченные к 85-летию образования Красноармейского района и 100-летию Чувашской автономной области и другие мероприятия, направленные на создание комфортных условий для жизни.

Также перед участниками собрания выступила Лариса Владимировна. Она проинформировала о мерах социальной поддержки граждан.

На все вопросы граждане получили развернутые ответы, а проблемы требующие решения, зафиксированы и находятся на контроле администрации района. Александр Николаевич поблагодарил жителей за их активное участие в развитии деревни и района.



соответствующим) установленным в Положении требованиям;»;  
3) раздел 5 дополнить пунктами 4.7, 4.8 следующего содержания:

«4.7. Комиссия рассматривает поступившее заявление, или заключение органа государственного надзора (контроля), или заключение экспертизы жилого помещения, предусмотренное пунктом 42 Положения, в течение 30 дней с даты регистрации и принимает решение (в виде заключения), указанное в пункте 47 настоящего Положения, либо решение о проведении дополнительного обследования оцениваемого помещения.

4.8. Два экземпляра заключения, указанного в абзаце восьмом пункта 47 настоящего Положения, в 3-дневный срок направляются комиссией в соответствующий федеральный орган исполнительной власти, орган исполнительной власти субъекта Российской Федерации, орган местного самоуправления для последующего принятия решения, предусмотренного абзацем седьмым пункта 7 настоящего Положения, и направления заявителю и (или) в орган государственного жилищного надзора (муниципального жилищного контроля) по месту нахождения соответствующего помещения или многоквартирного дома.»

2. Настоящее постановление вступает в силу после его официального опубликования в информационном издании «Вестник Красноармейского района».

И.о. главы администрации  
Красноармейского района

С.А. Григорьева



Чуваш Республика  
Красноармейски район  
Администрация

Чувашская Республика  
Администрация  
Красноармейского района

ЙЫШĂНУ  
Красноармейски сали  
2020.02.06 38 №

ПОСТАНОВЛЕНИЕ  
с. Красноармейское  
06.02.2020 г. № 38

**Об утверждении проекта планировки и проекта межевания объекта капитального строительства: «Строительство бассейна по адресу: Чувашская Республика, Красноармейский район, с. Красноармейское, ул. Ленина, дом 39»**

В соответствии со статьей 45 Градостроительного кодекса Российской Федерации, Уставом Красноармейского района Чувашской Республики администрация Красноармейского района п о с т а н о в л я е т:

1. Утвердить проект планировки и проекта межевания объекта капитального строительства: «Строительство бассейна по адресу: Чувашская Республика, Красноармейский район, с. Красноармейское, ул. Ленина, дом 39.

2. Контроль за исполнением настоящего постановления возложить на отдел сельского хозяйства и экологии, строительства и жилищно-коммунального хозяйства администрации Красноармейского района Чувашской Республики.

3. Настоящее постановление вступает в силу после его официального опубликования в информационном издании «Вестник Красноармейского района».

Глава администрации  
Красноармейского района

А.Н. Кузнецов

Индивидуальный предприниматель  
Правдин Валерий Михайлович  
429620, Чувашская Республика, Красноармейский район, с. Красноармейское,  
ул. Ленина, д. 80, кп. 2, тел. 8-919-669-14-49, e-mail: [pravdin@mail.ru](mailto:pravdin@mail.ru)

**ПРОЕКТ ПЛАНИРОВКИ И ПРОЕКТ МЕЖЕВАНИЯ  
ОБЪЕКТА КАПИТАЛЬНОГО СТРОИТЕЛЬСТВА**  
«Строительство бассейна по адресу: Чувашская Республика,  
Красноармейский район, с. Красноармейское, ул. Ленина, д.39»

**ОСНОВНАЯ (УТВЕРЖДАЕМАЯ) ЧАСТЬ**  
СТРУКТУРА И СОСТАВ ПРОЕКТА:

Обозначение	Наименование	Стр.
1	Текстовая часть	4
2	Графическая часть	14
ППМТ-1/2019-1	Чертеж проекта планировки и проекта межевания объекта капитального строительства М 1:2000	-
ППМТ-1/2019-2	Чертеж проекта планировки и проекта межевания объекта капитального строительства М 1:500	-

Заказчик: МБОУ «Траковский СОШ»  
Красноармейского района

с. Красноармейское  
Чувашской Республики  
2019 год

Всего листов	18
Глубина и ширина	
Мас. 1:5000	

**Оглавление**

ТЕКСТОВАЯ ЧАСТЬ	4
1. Общие положения	5
1.1. Введение	5
1.2. Цель разработки проекта	6
1.3. Используемые исходные материалы	7
1.4. Сервитуты и иные обременения	7
1.5. Опорно-межевая сеть на территории проектируемой территории	7
1.6. Структура территории, образуемая в результате проведения землеустроительных работ	7
2. Формирование земельных участков	9
2.1. Сведения об используемых земельных участках, в границах которых выполняются работы по планировке и межеванию территории	9
2.2. Сведения об основных характеристиках проектируемых земельных участков	9
2.3. Способ образования земельных участков	10
2.4. Мероприятия по образованию земельных участков	10
2.5. Категории координат точек поворота границ образуемых земельных участков	11
2.6. Основные технико-экономические показатели по проекту планировки и межевания территории	13
ГРАФИЧЕСКАЯ ЧАСТЬ	14

ППМТ-1/2019					
Имя	Инициал	Листы	Рисунки	Подписи	Даты
Разработ.					
Проект.					
Директор					
Проект планировки и межевания территории				Степень	Листы
				П	2
				16	
ИП Правдин В.М.					

**СОСТАВ ИСПОЛНИТЕЛЕЙ**

№ п/п	Должность Ф.И.О.	Номер квалификационного аттестата	Регистрационный номер	Сведения о членстве в СРО	Подпись
1	Кадастровый инженер Правдин Валерий Михайлович	21-13-45	28937	Саморегулируемая организация «Ассоциация кадастровых инженеров Поволжья». Рег. № 009 от 21.10.2016 г.	

**ГРАФИЧЕСКИЕ ПРИЛОЖЕНИЯ**

Графическая часть проекта выполнена с использованием программного обеспечения «ТК Планшет» – Свидетельство о государственной регистрации программы для ЭВМ № 2009611836 от 09.04.2009; серия и номер лицензии: GTC7D87A2DE196AE № 001-000093 от 2016-3-12-29787.

№ п/п	Наименование	Масштаб	Кол-во листов
1	Чертеж проекта планировки и проекта межевания объекта капитального строительства	1: 2000	1
2	Чертеж проекта планировки и проекта межевания объекта капитального строительства	1: 500	1

Имя	Инициалы	Лист	Масштаб	Подпись	Дата	Листы	3

**ТЕКСТОВАЯ ЧАСТЬ**

Имя	Инициалы	Лист	Масштаб	Подпись	Дата	Листы	4

**ЛОБНЫЕ ЗАМЕЧАНИЯ**

**1.1. Введение**

Настоящим проектом, подготовленным на основании договора на разработку проекта планировки территории и межевания территории, расположенной в муниципальном образовании Красноармейский район Чувашской Республики №223 от 10.12.2019 г., заключенного между МБОУ «Триковская СОШ» Красноармейского района Чувашской Республики и индивидуальным предпринимателем Правдиным Валерием Михайловичем, определяется местоположение границ образуемых земельных участков, расположенных в центральной части села Красноармейское Красноармейского района Чувашской Республики, на улице Ленина.

При разработке проекта использованы нижеуказанные нормативные правовые акты, картографические материалы и технические документации:

- Градостроительный кодекс Российской Федерации от 29 декабря 2004 г. № 190-ФЗ (ред. от 27.06.2019) (с изменениями и дополнениями, вступившими в силу с 01.07.2019);
- Земельный кодекс Российской Федерации от 25 октября 2001 г. № 136-ФЗ (ред. от 25.12.2018) (с изменениями и дополнениями, вступившими в силу с 01.06.2019);
- Федеральный закон от 13.07.2015 г. № 218-ФЗ «О государственной регистрации недвижимости»;
- Приказ Минэкономразвития России от 01.09.2014 г. № 540 «Об утверждении классификатора видов разрешенного использования земельных участков» (с учетом внесенных изменений приказами Минэкономразвития России от 30.09.2015 г. № 709, от 06.10.2017 г. № 547, от 04.02.2019 г. № 44);
- Правила землепользования и застройки Красноармейского сельского поселения Красноармейского района Чувашской Республики, утвержденные Решением Собрании депутатов Красноармейского сельского поселения Красноармейского района Чувашской Республики от 15.03.2017 г. №С-16/1, (с изменениями от 27.09.2017 №С-21/2, от 30.11.2018 №С-37/3, от 01.03.2019 №С- 42/1, от 07.10.2019 №С-50/3, от 26.11.2019 № С-52/1;
- Книга градостроительного зонирования Красноармейского сельского поселения Красноармейского района Чувашской Республики;
- Технические отчеты об инженерно-геологических и инженерно-экологических изысканиях на объекте: «Школьный физкультурно-оздоровительный комплекс с бассейном на территории, принадлежащей к МБОУ «Триковская СОШ» с/п

Имя	Инициалы	Лист	Масштаб	Подпись	Дата	Листы	5

Красноармейское, Чувашской Республики», которые были выполнены ООО «Иксыжель», г. Чебоксары, 2019 г. (топографическая съемка выполнена в масштабе 1:500).

Согласно Правилам землепользования и застройки Красноармейского сельского поселения Красноармейского района Чувашской Республики, формируемые земельные участки расположены в зоне застройки индивидуальными жилыми домами (Ж-1), и границы земельного участка с кадастровым номером 21:14:000000:189.

Перевод земельного участка с кадастровым номером 21.14.000000.189 из рекреационной зоны (Р) в зону Ж-1 утвержден Решением Собрании депутатов Красноармейского сельского поселения Красноармейского района Чувашской Республики от 26.11.2019 № С-52/1 в целях строительства плавательного бассейна при МБОУ «Триковская СОШ» Красноармейского района. Категория земель образуемого земельного участка – Земли населенных пунктов.

В качестве материалов по техническому обоснованию проекта использованы технические отчеты об инженерно-геологических и инженерно-экологических изысканиях на объекте, подготовленные ООО «Иксыжель» (г. Чебоксары) в 2019 году.

Красные линии в границах проекта планировки и проекта межевания объекта капитального строительства не установлены.

На чертежах графической части проекта обозначены границы кадастровых кварталов, границы земельных участков, контура зданий и сооружений, границы охранных зон, сведения о которых имеются в ЕПРН, сформированные границы проектируемых земельных участков.

**1.2. Цель разработки проекта**

Проект планировки и межевания подготовлен с целью определения местоположения границ и площади образуемых земельных участков, расположенных по адресу: Чувашская Республика, Красноармейский район, Красноармейское сельское поселение, ул. Ленина, для строительства плавательного бассейна при МБОУ «Триковская СОШ» Красноармейского района.

В соответствии с проектной документацией на образуемых земельных участках предусматривается строительство физкультурно-оздоровительного комплекса с бассейном, надземного перехода, модульной котельной, трансформаторной подстанции, локальных очистных сооружений без отвода дополнительного земельного участка.

Имя	Инициалы	Лист	Масштаб	Подпись	Дата	Листы	Б

Внес. инв. № 18	Глубина и форма	<p><b>1.3. Используемые исходные материалы</b></p> <p>Текстовая и графическая часть проекта подготовлены на основании сведений ЕГРН, выданных филиалом ФГБУ «Федеральная кадастровая палата Федеральной службы государственной регистрации, кадастра и картографии по Чувашской Республике – Чувашия:</p> <ul style="list-style-type: none"> <li>Кадастрового плана территории от 23.09.2019 № КУВИ-001/2019-23181407, кадастровый квартал 21:14:000000;</li> <li>Кадастрового плана территории от 04.12.2019 г. № КУВИ-001/2019-29358314, кадастровый квартал 21:14:090114;</li> <li>Кадастрового плана территории от 04.12.2019 г. № КУВИ-001/2019-29358941, кадастровый квартал 21:14:090115</li> <li>Выписки из ЕГРН об объекте недвижимости от 08.12.2019 № 99/2019/000067837, земельный участок с кадастровым номером 21:14:000000:189.</li> </ul> <p><b>1.4. Сервитуты и иные обременения</b></p> <p>Информация об установленных сервитутах и иных обременениях земельных участков, в границах которых расположатся проектируемые земельные участки, по вышеуказанным сведениям ЕГРН, отсутствует.</p> <p><b>1.5. Опань-межевая сеть на территории проектирования</b></p> <p>На территории проектирования существует установленная система геодезической сети специального назначения для определения координат точек земной поверхности с использованием спутниковых систем. Система координат – МСК-21, система высот – Битийская. Действующая система геодезической сети удовлетворяет требованиям выполнения землеустроительных и кадастровых работ для целей строительства инженерных сооружений, для разработки проектных решений, достоверного определения на местности местоположения границ земельных участков и контуров зданий и сооружений.</p> <p>При подготовке графической части проекта в качестве топоосновы использованы материалы топографической съемки масштаба 1:500, выполненной ООО «ПроектИнвэстив» (г. Чебоксары) в 2019 г.</p> <p><b>1.6. Структура территории, образуемая в результате проведения землеустроительных работ</b></p> <p>Распланируемая территория расположена в центральной части села Красноармейское Красноармейского района Чувашской Республики на ул. Ленина, в границах кадастрового квартала 21:14:090114.</p> <p>В соответствии с градостроительным планом образуемые земельные участки относятся к землям населенных пунктов и предназначены для размещения объектов капитального</p>					Листы
		ГПМТ-1/2019					7
		Изм.	Испр.	Лист	Метка	Подпись	Дата

Внес. инв. № 18	Глубина и форма	<p>строительства, если их размещение необходимо для обслуживания жилой застройки, а также связано с проживанием граждан, не причиняет вреда окружающей среде и санитарному благополучию, не нарушает права жителей, не требует установления санитарной зоны.</p> <p>На момент проведения работ земельный участок, проектируемый под строительство плавательного бассейна при МБОУ «Траковский СОШ» Красноармейского района, представляет собой освоенную пришкольную территорию, на которой размещается посадка деревьев, цветочные клумбы.</p> <p>С севера участок примыкает к существующему 3-х этажному зданию Траковской средней общеобразовательной школы. С востока размещаются спортивные площадки со спортивными инвентарем (турники, брусья), далее за ними размещается ложбина, где вытекает пруд. С юга размещается аллея, где произрастают деревья, обустроены клумбы. С западной стороны по границе участка размещается посадка деревьев, за ней – автомобильная дорога (ул. Ленина).</p> <p>На площадке строительства не предполагается использование подземных вод (бурение скважин для питьевого водоснабжения), т.к. согласно техническим условиям водоснабжение объекта предусматривается от сетей водоснабжения.</p> <p>В границах проектируемой территории ограничения, связанные с особыми условиями землепользования и природопользования, отсутствуют, в частности:</p> <ul style="list-style-type: none"> <li>особо охраняемые природные территории (ООПТ) федерального, регионального и местного значения отсутствуют;</li> <li>территория расположена за пределами водоохраных зон водных объектов;</li> <li>в районе проведения работ отсутствуют действующие и законсервированные скотомогильники, биотермические ямы и очаги инфекционных заболеваний;</li> <li>месторождения общераспространенных полезных ископаемых отсутствуют;</li> <li>объекты культурного наследия (памятники истории и культуры) федерального и регионального значения не зарегистрированы.</li> </ul> <p>В связи с этим, предусмотренное проектной документацией строительство плавательного бассейна при МБОУ «Траковский СОШ» Красноармейского района, может проходить без территориальных ограничений.</p>					Листы
		ГПМТ-1/2019					8
		Изм.	Испр.	Лист	Метка	Подпись	Дата

<p><b>2. Формирование земельных участков</b></p> <p><b>2.1. Сведения об испрашиваемых земельных участках, в границах которых выполняются работы по планировке и межеванию территории</b></p> <p style="text-align: right;"><i>Таблица 1</i></p>						
Кадастровый номер земельного участка	Адрес, описание местоположения	Категория земель: Вид разрешенного использования	Площадь по сведениям ЕГРН, кв. м			
1	2	3	5			
21:14:090114:39	Чувашская Республика – Чувашия, р-н Красноармейский, с/пос. Красноармейское, с. Красноармейское, ул. Ленина, дом 39	Земли населенных пунктов; Для содержания зданий и сооружений	10047			
21:14:000000:189	Чувашская Республика – Чувашия, р-н Красноармейский, с/пос. Красноармейское, с. Красноармейское, ул. Ленина	Земли населенных пунктов; Для размещения Памятника Победы	23442			
<p><b>2.2. Сведения об основных характеристиках проектируемых земельных участков</b></p> <p style="text-align: right;"><i>Таблица 2</i></p>						
Адрес земельного участка	Кадастровый квартал / Кадастровый номер земельного участка	Обозначение формируемого земельного участка	Площадь формируемого земельного участка, кв. м	Устанавливаемый проектом межевания территории код вида разрешенного использования		
1	2	3	4	5		
Чувашская Республика – Чувашия, р-н Красноармейский, с/пос. Красноармейское, с. Красноармейское, ул. Ленина	21:14:090114 :3У1	:3У1	5737	3.5.1		
Чувашская Республика – Чувашия, р-н Красноармейский, с/пос. Красноармейское, с. Красноармейское, ул. Ленина	21:14:090114 :3У2	:3У2	17867	3.6.2		
ГПМТ-1/2019						
Изм.	Испр.	Лист	Метка	Подпись	Дата	9

Внес. инв. № 18	Глубина и форма	<p><b>2.3. Способ образования земельных участков</b></p> <p>Данным проектом планировки и межевания территории предусмотрено образование двух земельных участков путем раздела земельного участка с кадастровым номером 21:14:000000:189.</p> <p>Администрация Красноармейского района Чувашской Республики после подготовки проекта с приложениями заключений и согласований, предусмотренных действующим законодательством, принимает решение о назначении публичных слушаний по проекту планировки и межевания территории.</p> <p>Публичные слушания по проекту проводятся Администрацией Красноармейского района Чувашской Республики с участием граждан, проживающих на территории, применительно к которой осуществляется подготовка проекта ее планировки и межевания, а также правообладателей земельных участков и объектов капитального строительства, расположенных на указанной территории, лиц, законные интересы которых могут быть нарушены в связи с реализацией данного проекта.</p> <p>Срок проведения публичных слушаний с момента ознакомления жителей составляет не менее одного месяца и не более трех месяцев до дня опубликования заключения о результатах публичных слушаний.</p> <p><b>2.4. Мероприятия по образованию земельных участков</b></p> <p>Мероприятия по образованию земельных участков осуществляются в соответствии с положениями Градостроительного кодекса Российской Федерации № 190-ФЗ, Земельного кодекса Российской Федерации № 136-ФЗ и Федерального закона № 218-ФЗ.</p> <p>Установление границ земельных участков на местности следует выполнять в соответствии с требованиями федерального законодательства.</p> <p>Навес межевых знаков на местность необходимо выполнять в комплексе землеустроительных работ с обеспечением мер по уведомлению заинтересованных лиц и согласованию с ними границ.</p> <p>Настоящим проектом планировки и межевания территории предусмотрено образование двух земельных участков путем раздела земельного участка с кадастровым номером 21:14:000000:189 с видами разрешенного использования, представленными в таблице 3.</p>					Листы
		ГПМТ-1/2019					10
		Изм.	Испр.	Лист	Метка	Подпись	Дата



Таблица 3

Обозначение земельного участка	Наименование вида разрешенного использования земельного участка	Описание вида разрешенного использования земельного участка	Код (числовое обозначение) вида разрешенного использования земельного участка
:ЗУ1	Дачное, садовое, огородное, гаражное и среднее общее образование	Размещение объектов капитального строительства, предназначенных для проживания, дачного, садоводческого, огороднического, гаражного и среднего общего образования (детские ясли, детские сады, школы, вичи, гимназии, художественные, музыкальные школы, образовательные кружки и иные организации, осуществляющие деятельность по воспитанию, образованию и просвещению, в том числе лиц, с ограниченными возможностями, предельно допустимых для размещения физической культуры и спорта)	3.5.1
:ЗУ2	Парки культуры и отдыха	Размещение парков культуры и отдыха	3.6.2

2.5. Каталоги координат точек вершины границ образуемых земельных участков

Каталоги координат (перечень характерных точек границ) образуемых земельных участков, представленных в системе координат, используемой для ведения Единого государственного реестра недвижимости – МСК-21 зона 1.

В каталоги координат также включены геодезические координаты (широта, долгота) характерных точек границ в системе координат WGS-84. Методы и параметры преобразования координат определяемых точек применены в соответствии с ГОСТ 32453–2017 (Москва, Стандартинформ, 2017).

Таблица 4

№№ п/п	Имя точки	МСК-21 зона 1		WGS-84	
		X	Y	Широта	Долгота
1	2	3	4	5	6
<b>Обозначение земельного участка: :ЗУ1</b>					
1	1	388 003.58	1 228 207.00	55.786783 55° 46' 00.42"	47.170703 47° 10' 14.53"
2	2	387 984.45	1 228 302.83	55.786879 55° 46' 00.04"	47.172210 47° 10' 18.06"
3	3	387 982.54	1 228 389.20	55.786419 55° 45' 58.11"	47.172164 47° 10' 18.70"

Итого 11

Всего: 11 точек, 11 листов, 11 дат

№№ п/п	Имя точки	МСК-21 зона 1		WGS-84	
		X	Y	Широта	Долгота
1	2	3	4	5	6
13	16	387 827.21	1 228 358.05	55.785202 55° 45' 54.73"	47.171880 47° 10' 18.05"
14	17	387 836.62	1 228 282.48	55.785310 55° 45' 55.11"	47.170478 47° 10' 13.71"
15	16	387 947.65	1 228 292.51	55.786280 55° 45' 58.61"	47.170825 47° 10' 14.25"
16	14	387 945.87	1 228 285.53	55.786284 55° 45' 58.55"	47.170873 47° 10' 14.42"
17	13	387 938.35	1 228 358.88	55.786200 55° 45' 58.32"	47.171851 47° 10' 17.85"
18	12	387 935.78	1 228 381.47	55.786178 55° 45' 58.24"	47.172043 47° 10' 18.30"
19	11	387 943.51	1 228 407.02	55.786249 55° 45' 58.50"	47.172450 47° 10' 20.82"
1	4	387 948.74	1 228 407.90	55.786296 55° 45' 58.86"	47.172463 47° 10' 20.87"

2.6. Описание точек геодезических вышек на предмет их принадлежности к различным территориям

Таблица 5

№ п/п	Наименование	Ед. изм.	Количество
1	2	3	4
1	Количество используемых земельных участков	шт.	2
2	Площадь используемых земельных участков	кв. м	33489
3	Количество проектируемых земельных участков	шт.	2
4	Площадь проектируемых земельных участков	кв. м	23604

Всего: 2 участка, 2 листа, 2 даты

№№ п/п	Имя точки	МСК-21 зона 1		WGS-84	
		X	Y	Широта	Долгота
1	2	3	4	5	6
4	4	387 948.74	1 228 407.90	55.786296 55° 45' 58.86"	47.172463 47° 10' 20.87"
5	11	387 943.51	1 228 407.02	55.786249 55° 45' 58.50"	47.172450 47° 10' 20.82"
6	12	387 935.78	1 228 381.47	55.786178 55° 45' 58.24"	47.172043 47° 10' 18.30"
7	13	387 938.35	1 228 358.88	55.786200 55° 45' 58.32"	47.171851 47° 10' 17.85"
8	14	387 945.87	1 228 285.53	55.786284 55° 45' 58.55"	47.170873 47° 10' 14.42"
9	16	387 947.65	1 228 292.51	55.786280 55° 45' 58.61"	47.170825 47° 10' 14.25"
1	1	388 003.58	1 228 207.00	55.786783 55° 46' 00.42"	47.170703 47° 10' 14.53"
<b>Обозначение земельного участка: :ЗУ2</b>					
1	4	387 948.74	1 228 407.90	55.786296 55° 45' 58.86"	47.172463 47° 10' 20.87"
2	5	387 948.35	1 228 422.03	55.786275 55° 45' 58.58"	47.172898 47° 10' 21.68"
3	6	387 975.52	1 228 428.08	55.786537 55° 45' 59.53"	47.172783 47° 10' 22.02"
4	7	387 958.71	1 228 490.77	55.786389 55° 45' 59.00"	47.173783 47° 10' 25.82"
5	8	387 810.73	1 228 443.43	55.785139 55° 45' 54.50"	47.173041 47° 10' 22.85"
6	9	387 813.80	1 228 442.22	55.785088 55° 45' 54.31"	47.173022 47° 10' 22.88"
7	10	387 820.07	1 228 400.04	55.785140 55° 45' 54.50"	47.172948 47° 10' 20.48"
8	11	387 835.55	1 228 401.02	55.785279 55° 45' 55.00"	47.172804 47° 10' 20.51"
9	12	387 920.84	1 228 407.84	55.786045 55° 45' 57.76"	47.172462 47° 10' 20.80"
10	13	387 922.28	1 228 382.68	55.786085 55° 45' 57.83"	47.171745 47° 10' 18.28"
11	14	387 840.27	1 228 358.88	55.785319 55° 45' 55.15"	47.171850 47° 10' 17.97"
12	16	387 830.63	1 228 381.77	55.785314 55° 45' 55.13"	47.171738 47° 10' 18.28"

Итого 12

Всего: 12 точек, 12 листов, 12 дат

ГРАФИЧЕСКАЯ ЧАСТЬ

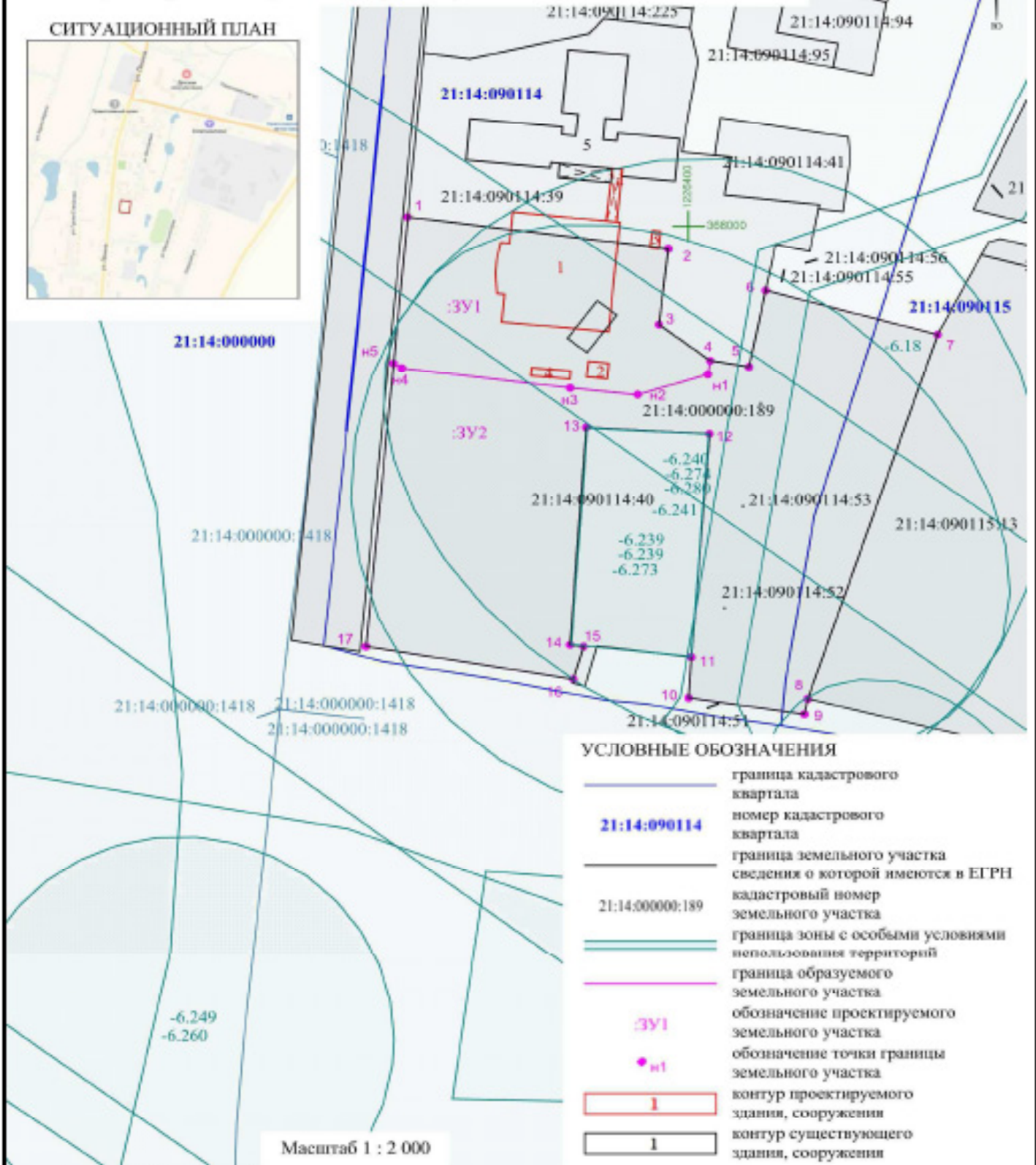
Итого 14

Всего: 14 листов, 14 дат

# ЧЕРТЕЖ ПРОЕКТА ПЛАНИРОВКИ И ПРОЕКТА МЕЖЕВАНИЯ ОБЪЕКТА КАПИТАЛЬНОГО СТРОИТЕЛЬСТВА

«Строительство бассейна по адресу: Чувашская Республика,  
Красноармейский район, с. Красноармейское, ул. Ленина, д.39»

## СИТУАЦИОННЫЙ ПЛАН



Изм.	Колум.	Лист	Подпись	Дата
Разраб.				
Проев.				
Директор				

**ГПМТ-1/2019-1**

**Проект  
планировки и межевания  
территории**

Страниц	Лист	Листов
Г	15	16
<b>ИПТ Правдин В.М.</b>		

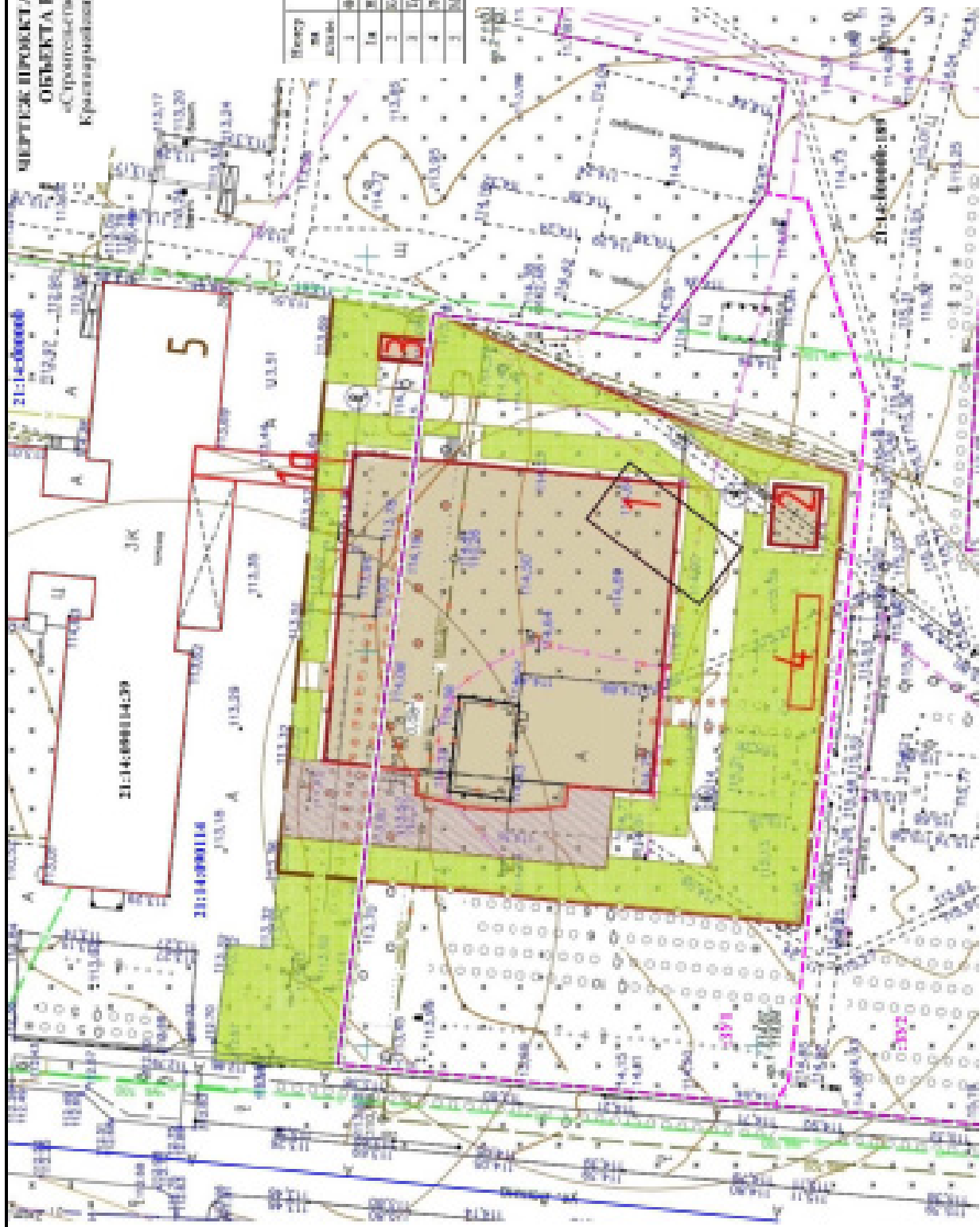
**ЧЕРТЕЖ ПРОЕКТА ПЛАНИРОВКИ И ПРОЕКТА МЕСТАЦИИ**  
**ОБЪЕКТА КАПИТАЛЬНОГО СТРОИТЕЛЬСТВА**  
 «Строительство базы для карету: Чувашская Республика,  
 Красноармейский район, с. Красноармейское, ул. Девята, д. 29а»

**СВОДНАЯ ТАБЛИЦА ДАННЫХ И СОДЕРЖАНИЕ**

№№ стр. на плане	Наименование	Примечания
1	Исх. данные: существующий контур земель с объектами: проект.	СВЛ
1а	Исх. данные: проект.	
2	Контур здания	
3	Базисная линия планировки	
4	ГОСТ	
5	ИЗГОТ «П. ИВАНОВА, ООО»	

**УСЛОВНЫЕ ОБОЗНАЧЕНИЯ**

- граница земельного участка
- 21:08:040401 номер кадастрового участка
- граница земельного участка
- 21:14:080004:189 кадастровый номер земельного участка
- 21:14:080004:189 граница обрабатываемого земельного участка
- 189/1 обременение земельного участка
- контур проекционного сооружения



Масштаб 1: 500

Топографический съемочный участок  
 выделен на кадастровый план в 2019 г.  
 Системный номер участка - МКЧ-21  
 Системный номер - Башиловка

**С. И. ИВАНОВА**

**С. И. ИВАНОВА**  
**Инженер**  
**Специалист по строительству**  
**ФГБУ «Кировский ЦИР»**

М.П. [Подпись]



Чуваш Республики  
Красноармейский район  
Администраций

Чувашская Республика  
Администрация  
Красноармейского района

ЙЫШĂНУ  
Красноармейски сали  
2020.02.05 65 №

ПОСТАНОВЛЕНИЕ  
с. Красноармейское  
05.02.2020 г. № 65

**О внесении изменений в постановление администрации Красноармейского района от 01.07.2014 № 299 «Об утверждении Порядка осуществления финансовым отделом администрации Красноармейского района Чувашской Республики полномочий по внутреннему муниципальному финансовому контролю»**

В соответствии с Бюджетным кодексом Российской Федерации администрация Красноармейского района Чувашской Республики постановляет:

1. Внести в постановление администрации Красноармейского района от 01.07.2014 № 299 «Об утверждении Порядка осуществления финансовым отделом администрации Красноармейского района Чувашской Республики» следующие изменения:

В Порядке осуществления финансовым отделом администрации Красноармейского района Чувашской Республики:

1) пункт 10 дополнить подпунктом «ж» следующего содержания:  
«ж) направлять органам и должностным лицам, уполномоченным в соответствии с Бюджетным кодексом Российской Федерации, иными актами бюджетного законодательства Российской Федерации принимать решения о применении предусмотренных Бюджетным кодексом Российской Федерации бюджетных мер принуждения, уведомления о применении бюджетных мер принуждения»;

2) пункт 41 изложить в следующей редакции:  
«41. Срок проведения выездной проверки (ревизии) не может превышать 30 рабочих дней»;

3) пункт 42 изложить в следующей редакции:  
«42. Начальник финансового отдела или уполномоченное им должностное лицо вправе продлить срок проведения выездной проверки (ревизии) на основании мотивированного предложения должностного лица, уполномоченного на проведение контрольного мероприятия (руководителя контрольной группы), на срок не более чем на 10 рабочих дней».

2. Настоящее постановление вступает в силу после его официального опубликования в информационном издании «Вестник Красноармейского района».

Глава администрации  
Красноармейского района

А.Н. Кузнецов



Чуваш Республики  
Красноармейский район  
Администраций

Чувашская Республика  
Администрация  
Красноармейского района

ЙЫШĂНУ  
Красноармейски сали  
2020.02.05 64 №

ПОСТАНОВЛЕНИЕ  
с. Красноармейское  
05.02.2020 г. № 64

**О внесении изменений в постановление администрации Красноармейского района от 19.04.2019 № 266 «Об утверждении стандартов осуществления внутреннего муниципального финансового контроля»**

В соответствии со статьей 266.1 Бюджетного Кодекса

Российской Федерации администрация Красноармейского района Чувашской Республики постановляет:

1. Внести в постановление администрации Красноармейского района от 19.04.2019 № 266 «Об утверждении стандартов осуществления внутреннего муниципального финансового контроля» следующие изменения:

Стандарт осуществления внутреннего муниципального финансового контроля «Организация планирования контрольной деятельности» (приложение № 1 к постановлению) дополнить пунктом 6.1 следующего содержания:

«6.1. Объектами контрольной деятельности финансового отдела (далее – объекты контроля) являются:

а) главные распорядители (распорядители, получатели) средств местных бюджетов Красноармейского района Чувашской Республики, главные администраторы (администраторы) доходов местных бюджетов Красноармейского района Чувашской Республики, главные администраторы (администраторы) источников финансирования дефицита местных бюджетов Красноармейского района Чувашской Республики;

б) главные распорядители (распорядители) и получатели средств бюджета Красноармейского района Чувашской Республики, которым предоставлены межбюджетные трансферты) в части соблюдения ими целей, порядка и условий предоставления межбюджетных трансфертов, бюджетных кредитов, предоставленных из средств бюджета Красноармейского района Чувашской Республики, а также достижения ими показателей результативности использования указанных средств, соответствующих целевым показателям и индикаторам, предусмотренным муниципальными программами;

в) муниципальные учреждения Красноармейского района Чувашской Республики, а также бюджетные и автономные учреждения муниципальных образований Красноармейского района Чувашской Республики в части соблюдения ими целей и условий предоставления средств, источником финансового обеспечения которых являются целевые межбюджетные трансферты, предоставленные из бюджета Красноармейского района Чувашской Республики;

г) муниципальные унитарные предприятия Красноармейского района Чувашской Республики в части соблюдения ими целей и условий предоставления средств, источником финансового обеспечения которых являются целевые средства, предоставленные из бюджета Красноармейского района Чувашской Республики;


д) юридические лица (за исключением муниципальных учреждений, Красноармейского района, муниципальных унитарных предприятий, хозяйственных товариществ и обществ с участием Красноармейского района Чувашской Республики в их уставных (складочных) капиталах, а также коммерческих организаций с долей (вкладом) таких товариществ и обществ в их уставных (складочных) капиталах, индивидуальные предприниматели, физические лица в части соблюдения ими условий договоров (соглашений) о предоставлении средств из бюджета Красноармейского района Чувашской Республики, муниципальных контрактов, соблюдения ими целей, порядка и условий предоставления кредитов и займов, обеспеченных муниципальными гарантиями Красноармейского района Чувашской Республики, целей, порядка и условий размещения средств бюджета Красноармейского района Чувашской Республики в ценные бумаги таких юридических лиц;

е) заказчики, контрактные службы, контрактные управляющие, уполномоченные органы, уполномоченные учреждения, осуществляющие действия, направленные на осуществление в соответствии с Федеральным законом о контрактной системе закупок товаров, работ и услуг для обеспечения нужд Красноармейского района Чувашской Республики.».

2. Настоящее постановление вступает в силу после его официального опубликования в информационном издании «Вестник Красноармейского района».

Глава администрации  
Красноармейского района

А.Н. Кузнецов

 <p>Информационное издание «ВЕСТНИК Красноармейского района» Учредитель - Администрация Красноармейского района Чувашской Республики</p>	<p>Адрес редакции: 429620, с. Красноармейское, ул. Ленина, д.35 e-mail: krarm@cap.ru http://www.krarm.cap.ru</p>	<p>Телефоны редакции: 2-15-69 - гл. редактор 2-14-76 - отв. секретарь 2-10-68 - компьютерная вёрстка</p>
	<p>Главный редактор - Иванов В.Ю.</p>	<p>Заказ № 4 2020 год Тираж 50 экз. Объём 4 п. листов А3</p>
<p>Газета выходит по мере необходимости и предназначена для опубликования муниципальных правовых актов</p>		