

**АКТ**

**государственной историко-культурной экспертизы Документации, содержащей результаты исследования, в соответствии, с которым определяется наличие или отсутствие объектов, обладающих признаками объекта культурного наследия, на земельном участке, подлежащем воздействию земляных, строительных, мелиоративных и (или) хозяйственных работ, отводимом под объект «Строительство автомобильной дороги по улице Ленина в с. Шыгырдан Батыревского района Чувашской Республики»**

Настоящий Акт государственной историко-культурной экспертизы составлен в соответствии с Федеральным законом от 25.06.2002 г. № 73-ФЗ «Об объектах культурного наследия (памятниках истории и культуры) народов Российской Федерации», Положением о государственной историко-культурной экспертизе, утвержденным постановлением Правительства Российской Федерации от 15.07.2009 г. № 569 (в редакции Постановления Правительства Российской Федерации от 09 июня 2015 г. № 569 «О внесении изменений в Положение о государственной историко-культурной экспертизе).

В соответствии с пунктом 11.1 Положения экспертиза проводится одним экспертом.

1. **Дата начала проведения экспертизы:** 15.12.2020 г.
2. **Дата окончания экспертизы:** 16.12.2020 г.
3. **Место проведения экспертизы:** г. Йошкар-Ола, Республика Марий Эл.
4. **Заказчик экспертизы:** Общество с ограниченной ответственностью «Арго» (ООО «Арго»).

Местонахождение: 432001, г. Ульяновск, ул. Набережная реки Свияги, д. 166А.

ИНН 7325154831, КПП732501001

Эксперт: Пигарев Евгений Михайлович, тел. 8 927 550-89-40

**5. Сведения об эксперте:**

**Пигарев Евгений Михайлович:** образование — высшее, специальность «Учитель истории», ученая степень - кандидат исторических наук, место работы и должность: начальник Учебно-научного археолого-этнологического центра ФГБОУ ВО «Марийский государственный университет», стаж работы — 26 лет. Реквизиты аттестации эксперта: Государственный эксперт по проведению историко-культурной экспертизы (приказ Министерства культуры Российской Федерации от 19.11.2018 г. № 1998).

Профиль экспертной деятельности:

- документация, за исключением научных отчетов о выполненных археологических полевых работах, содержащая результаты исследований, в соответствии с которыми определяется наличие или отсутствие объектов, обладающих признаками объекта культурного наследия, на земельных участках, подлежащих воздействию земляных, строительных, мелиоративных, хозяйственных работ, указанных в настоящей статье работ по использованию лесов и иных работ.

6. **Информация о том, что в соответствии с законодательством Российской Федерации эксперты несут ответственность за достоверность сведений, изложенных в заключении:**

Эксперт \_\_\_\_\_



Е.М. Пигарев

Настоящим подтверждается, что Государственный эксперт **Пигарев Евгений Михайлович**, участвующий в проведении историко-культурной экспертизы, предупрежден об уголовной ответственности за дачу заведомо ложного заключения по статье 307 Уголовного кодекса Российской Федерации, содержание которой ему известно и понятно.

#### **7. Отношения к заказчику.**

Эксперт Пигарев Е.М.:

- не имеет родственных связей с заказчиком (его должностными лицами, работниками);
- не состоит в трудовых отношениях с заказчиком;
- не имеет долговых или иных имущественных обязательств перед заказчиком;
- не владеет ценными бумагами, акциями (долями участия, паями в уставных капиталах) заказчика;
- не заинтересован в результатах исследований и решений, вытекающих из настоящего экспертного заключения, с целью получения выгоды в виде денег, ценностей, иного имущества, услуг имущественного характера или имущественных прав для себя или третьих лиц.

#### **8. Объект экспертизы:**

Документация, содержащая результаты исследования, в соответствии, с которым определяется наличие или отсутствие объектов, обладающих признаками объекта культурного наследия, на земельном участке, подлежащем воздействию земляных, строительных, мелиоративных и (или) хозяйственных работ, отводимом под объект «Строительство автомобильной дороги по улице Ленина в с. Шыгырдан Батыревского района Чувашской Республики».

#### **9. Цель экспертизы:**


Определение наличия или отсутствия объектов культурного наследия, включенных в реестр, выявленных объектов культурного наследия либо объектов, обладающих признаками объекта культурного наследия на земельном участке, подлежащем воздействию земляных, строительных, мелиоративных и (или) хозяйственных работ, отводимом под объект «Строительство автомобильной дороги по улице Ленина в с. Шыгырдан Батыревского района Чувашской Республики».

#### **10. Перечень документов, представленных заявителем:**

«Документация, содержащая результаты исследования, в соответствии, с которым определяется наличие или отсутствие объектов, обладающих признаками объекта культурного наследия, на земельном участке, подлежащем воздействию земляных, строительных, мелиоративных и (или) хозяйственных работ, отводимом под объект «Строительство автомобильной дороги по улице Ленина в с. Шыгырдан Батыревского района Чувашской Республики». Автор – Цибин В. А., Ульяновск, 2020 г. –49 стр.

#### **11. Сведения об обстоятельствах, повлиявших на процесс проведения и результаты экспертизы:** не имеются

Эксперт \_\_\_\_\_



Е.М. Пигарев

## **12. Сведения о проведенных исследованиях с указанием примененных методов, объема и характера выполненных работ и их результатов:**

В процессе проведения экспертизы был выполнен анализ всех предоставленных материалов по объекту, с формулировкой выводов; оформление результатов исследований, проведенных в рамках государственной историко-культурной экспертизы, в виде Акта.

## **13. Перечень документов и материалов, привлекаемых при проведении экспертизы, а также использованной для нее специальной, технической и справочной литературы.**

1) Федеральный Закон от 25.06.2002 г. № 73-ФЗ «Об объектах культурного наследия (памятниках истории и культуры) народов Российской Федерации».

2) Положение о порядке проведения археологических полевых работ и составления научной отчетной документации, утвержденное постановлением Бюро Отделения историко-филологических наук Российской академии наук от 20 июня 2018 г. № 32.

3) Постановление Правительства Российской Федерации № 315 от 26 апреля 2008 г. «Об утверждении Положения о зонах охраны объектов культурного наследия (памятников истории и культуры) народов Российской Федерации».

4) ГОСТ Р 55627-2013 «Археологические изыскания в составе работ по реставрации, консервации, ремонту и приспособлению объектов культурного наследия» (Дата введения в действие -1 апреля 2014 г.)

5) Постановление Правительства РФ от 15.07.2009 г. № 569 «Об утверждении Положения о государственной историко-культурной экспертизе».

## **14. Факты и сведения, выявленные и установленные в результате проведенных исследований.**


В результате рассмотрения документации установлено, что в 2020 г. обществом с ограниченной ответственностью «Арго» на основании Открытого листа № 2713-2020 от 19.11.2020 г., выданного на имя Цибина Виктора Александровича, было проведено археологическое обследование на земельном участке, отводимом под объект «Строительство автомобильной дороги по улице Ленина в с. Шыгырдан Батыревского района Чувашской Республики».

Археологические разведки проводились в соответствии с методическими рекомендациями, изложенными в Положении о порядке проведения археологических полевых работ и составления научной отчетной документации от 20 июня 2018 г. № 32.

Документация, содержащая результаты исследования, в соответствии, с которым определяется наличие или отсутствие объектов, обладающих признаками объекта культурного наследия, на земельном участке, подлежащем воздействию земляных, строительных, мелиоративных и (или) хозяйственных работ, отводимом под объект «Строительство автомобильной дороги по улице Ленина в с. Шыгырдан Батыревского района Чувашской Республики», (далее – Документация) подготовлена под руководством Цибина В.А.

В Документации представлены природные и географические условия территории Батыревского района Чувашской Республики, краткая история изучения археологических памятников района проведения работ, а также характеристика обследованного земельного участка и проведенных охранно-разведочных археологических работ.

Эксперт \_\_\_\_\_



Е.М. Пигарев

Документация также включает альбом иллюстраций (всего 46 иллюстраций) и копию Открытого листа № 2713-2020 от 19.11.2020 г., выданного Министерством культуры Российской Федерации на имя Цибина В.А.

*Описание участков, отведенных под строительство.*

В ходе полевых работ обследована территория земельного участка, отводимого под объект «Строительство автомобильной дороги по улице Ленина в с. Шыгырдан Батыревского района Чувашской Республики». Участок обследования в центральной и юго-западной части с. Шыгырдан Батыревского района Чувашской Республики.

Земельный участок расположен на северном склоне водораздела рек Була и Карла, левых притоков реки Свияга, на правом берегу р.Юхма (правый приток реки Була).

Начало участка автодороги запроектировано по улице Ленина с.Шыгырдан от площадки сельскохозяйственного назначения на юго-западной окраины села и тянется по 2,4 км в северо-восточном направлении до перекрестка с ул.Кооперативной в центральной части села. Трасса проектируемой автодороги заключена в плотной жилой застройке и пересекает улицы Новая, Мира, Молодежная, Такташа, Мичурина, 1 мая, Свердлова, Калинина, Баумана, Садовая, Кирова, Октября. По сторонам автодороги проложены сети коммуникации: газопровод низкого давления, ВЛ-10, телефонные и интернет кабели. Также по сторонам автодороги устроены отводные каналы ливневых и сточных вод. Между перекрестками с улицами Баумана и Садовая проектируемая автодорога пересекает русло реки Майлы правого притока реки Юхма. Между перекрестками с улицами Кирова и Октября проектируемая автодорога пересекает русло безымянного ручья, правого притока реки Юхма.

До начала полевых работ выполнены архивные научно-исследовательские работы и анализ опубликованных данных по району обследования на предмет наличия объектов археологического наследия, известных по архивным данным по результатам полевых археологических работ предыдущих лет, а также включенных в Единый государственный реестр объектов культурного наследия народов Российской Федерации. Непосредственно на территории проектируемого строительства ранее известные объекты археологического наследия не обнаружены.


Ближайшими к объекту обследования памятниками археологии являются: Шыгырданское поселение балановской культуры бронзового века (в 1 км к юго-западу от объекта обследования); Батыревский курганный могильник эпохи бронзы (в 1,5 км к северо-западу от объекта обследования).

На этапе полевых работ была обследована вся территория землеотвода в районе объекта проектируемого строительства, выполнен пеший обход и визуальное обследование землеотвода. Для определения наличия/отсутствия объектов археологического наследия, а также понимания стратиграфической ситуации на территории исследования были выполнены археологические шурфовки. На участке обследования заложены 4 рекогносцировочных шурфа размером 1 x 1 м.

В результате сплошного натурного обследования местности, закладки шурфов и зачисток археологические артефакты не обнаружены. Визуально фиксируемые признаки объектов археологического наследия (рвы, валы, запады грунта, насыпи курганов и т.д.) выявлены не были, культурный слой не выявлен. По завершении работ шурфы были рекультивированы.

В результате проведения научно-исследовательских археологических работ (разведок) на земельном участке, отводимом под объект «Строительство автомобильной

Эксперт \_\_\_\_\_



Е.М. Пигарев

дороги по улице Ленина в с. Шыгырдан Батыревского района Чувашской Республики», памятники археологии не выявлены.

#### 15. Обоснования выводов экспертизы:

1. Проведенное археологическое обследование на земельном участке, отводимом под объект «Строительство автомобильной дороги по улице Ленина в с. Шыгырдан Батыревского района Чувашской Республики», выполнено с целью реализации нормы Федерального закона от 25.06.2002 г. ФЗ-73 «Об объектах культурного наследия (памятниках истории и культуры) народов Российской Федерации».

В результате проведенных археологических научно-исследовательских работ, на предмет определения наличия (отсутствия) объектов культурного (археологического) наследия на земельном участке, отводимом под объект «Строительство автомобильной дороги по улице Ленина в с. Шыгырдан Батыревского района Чувашской Республики», установлено, что непосредственно на отводимом земельном участке объекты культурного (археологического) наследия не выявлены.

2. Представленная на экспертизу Документация, содержащая результаты исследования, в соответствии, с которым определяется наличие или отсутствие объектов, обладающих признаками объекта культурного наследия, на земельном участке, подлежащем воздействию земляных, строительных, мелиоративных и (или) хозяйственных работ, отводимом под объект «Строительство автомобильной дороги по улице Ленина в с. Шыгырдан Батыревского района Чувашской Республики», выполнена в соответствии с требованиями Федерального закона от 25.06.2002 г. № 73-ФЗ «Об объектах культурного наследия (памятниках истории и культуры) народов Российской Федерации» и Положением о порядке проведения археологических полевых работ и составления научной отчетной документации, утвержденным постановлением Отделения историко-филологических наук Российской академии наук от 20 июня 2018 г. № 32.

#### 16. Выводы:

1. На земельном участке, отводимом под объект «Строительство автомобильной дороги по улице Ленина в с. Шыгырдан Батыревского района Чувашской Республики», объекты культурного наследия, включенные в единый государственный реестр объектов культурного наследия (памятников истории и культуры) народов Российской Федерации, выявленные объекты культурного наследия, объекты, обладающие признаками объекта культурного наследия, отсутствуют;

2. Проведение земляных, строительных, мелиоративных, хозяйственных и иных работ **ВОЗМОЖНО (положительное заключение).**

**Дата оформления акта экспертизы:** 16 декабря 2020 г.

Государственный эксперт по проведению государственной историко-культурной экспертизы \_\_\_\_\_ Е.М. Пигарев

**Перечень приложений к заключению экспертизы:**

Эксперт \_\_\_\_\_ Е.М. Пигарев

1.	«Документация, содержащая результаты исследования, в соответствии, с которым определяется наличие или отсутствие объектов, обладающих признаками объекта культурного наследия, на земельном участке, подлежащем воздействию земляных, строительных, мелиоративных и (или) хозяйственных работ, отводимом под объект «Строительство автомобильной дороги по улице Ленина в с. Шыгырдан Батыревского района Чувашской Республики». Автор – Цибин В.А., г. Ульяновск, 2020 г.	на 49 л.
----	--	----------

Эксперт \_\_\_\_\_



Е.М. Пигарев