


УТВЕРЖДАЮ:

Заместитель министра природных ресурсов
и экологии Чувашской Республики


М.Н. Трофимова
«30» сентября 2020 г.

Акт

лесопатологического обследования № 110

лесных насаждений Опытного лесничества

Чувашской Республики – Чувашии

(субъект Российской Федерации)

Способ лесопатологического обследования: 1. Визуальный

2. Инструментальный


Место проведения

Участковое лесничество	Урочище (дача)	Квартал (кварталы)	Выдел (выделы)	Площадь, га
Карачуринское	-	52	9	17,3

Лесопатологическое обследование проведено на общей площади 0,1 га.

СОГЛАСОВАНО:



Лесничий по Опытному лесничеству
КУ ЧР «Лесная охрана» Минприроды Чувашии


В.М. Журавлев
«14» 10 2020 г.

Директор БУ «Опытное лесничество»
Минприроды Чувашии


А.П. Яковлев

«14» 10 2020 г.

 04.12.2020
 04.12.20

3. Инструментальное обследование аварийных деревьев в кв.52 (выдел 9) Карачуринского участкового лесничества

3.1.1. Координаты расположения аварийного дерева: N = 56°04,726'

E = 47°23,925'

3.2.1. Структурные изъяны, характеризующие аварийность дерева: живая листва отсутствует; кора и мелкие веточки осыпались полностью, расположен в 10 м от дороги.

3.3.1. Порода Дуб, диаметр, см 36, высота, м 22, возраст, лет 70.

ЗАКЛЮЧЕНИЕ

С целью предотвращения негативных процессов или снижения ущерба от их воздействия:


Вид мероприятия	Запас дерева, куб. м	Порода	Сроки проведения
рубка аварийных деревьев	1,12	Дуб	2021-2022 г.

Ведомость перечета аварийных деревьев, назначенных в рубку, прилагается (приложение 4 к Акту).

Мероприятия, необходимые для предупреждения повреждения или поражения смежных деревьев: валка аварийных деревьев по частям

Дата проведения обследований: 02.10.2020

Исполнитель работ по проведению лесопатологического обследования:

Начальник участка: Долгов В.П. Подпись 

ПЕРЕЧЕТНАЯ ВЕДОМОСТЬ АВАРИЙНЫХ ДЕРЕВЬЕВ, НАЗНАЧЕННЫХ В РУБКУ

№ дерева	Координаты	Порода	Высота, м	Диаметр, см	Запас, куб. м	Структурные изъяны, характеризующие аварийность дерева	Мероприятие	Сроки проведения мероприятия
1	2	3	4	5	6	7	8	9
1	N = 56°04,726' E = 47°23,925'	Дуб	22	36	1,12	Живая листва отсутствует; кора и мелкие веточки осыпались полностью, расположен в 10 м от дороги.	рубка аварийных деревьев	2021-2022 г.

Исполнитель работ по проведению лесопатологического обследования:

Начальник участка: Долгов В.П. Подпись 

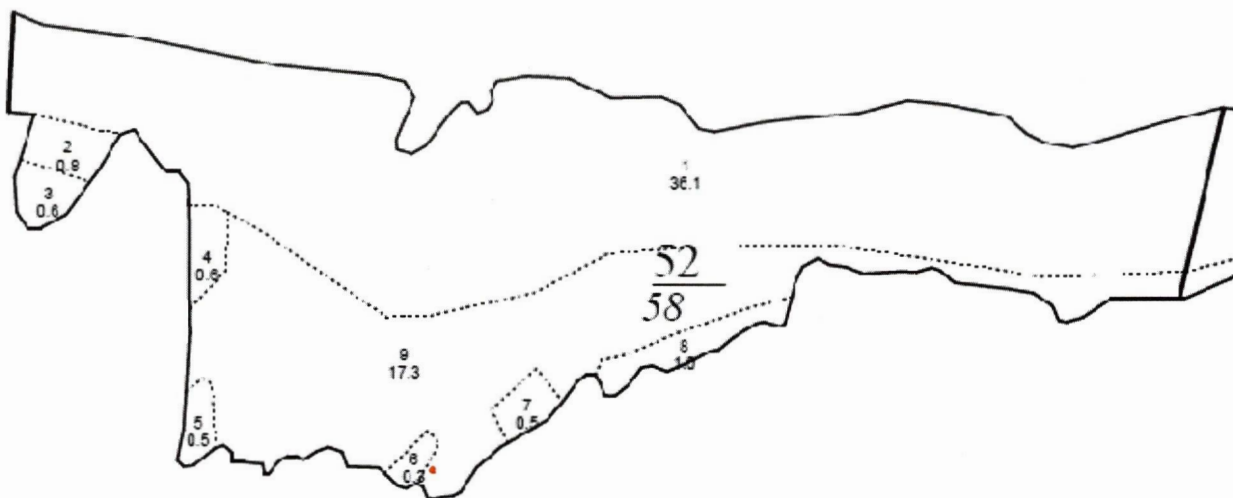
Дата составления документа: 02.10.2020 Телефон 8(8352) 54-83-17

ПЛАН ЛЕСНОГО УЧАСТКА

Адрес (местонахождение): Чувашская Республика, Чебоксарский район,
БУ «Опытное лесничество» Минприроды Чувашии,
Карачуринское участковое лесничество, квартал 52, выдел 9
Вид(ы) разрешенного использования: рубка аварийных деревьев
Площадь: 0,1 (га)

СХЕМА РАСПОЛОЖЕНИЯ ЛЕСНОГО УЧАСТКА

Масштаб 1: 10 00



Условные обозначения: • аварийное дерево
Заверено:

Директор БУ «Опытное лесничество»
Минприроды Чувашии

« 02 » 10 2020 г.

А.П. Яковлев
(Ф.И.О.)


(подпись)

М.П.



rb. 52