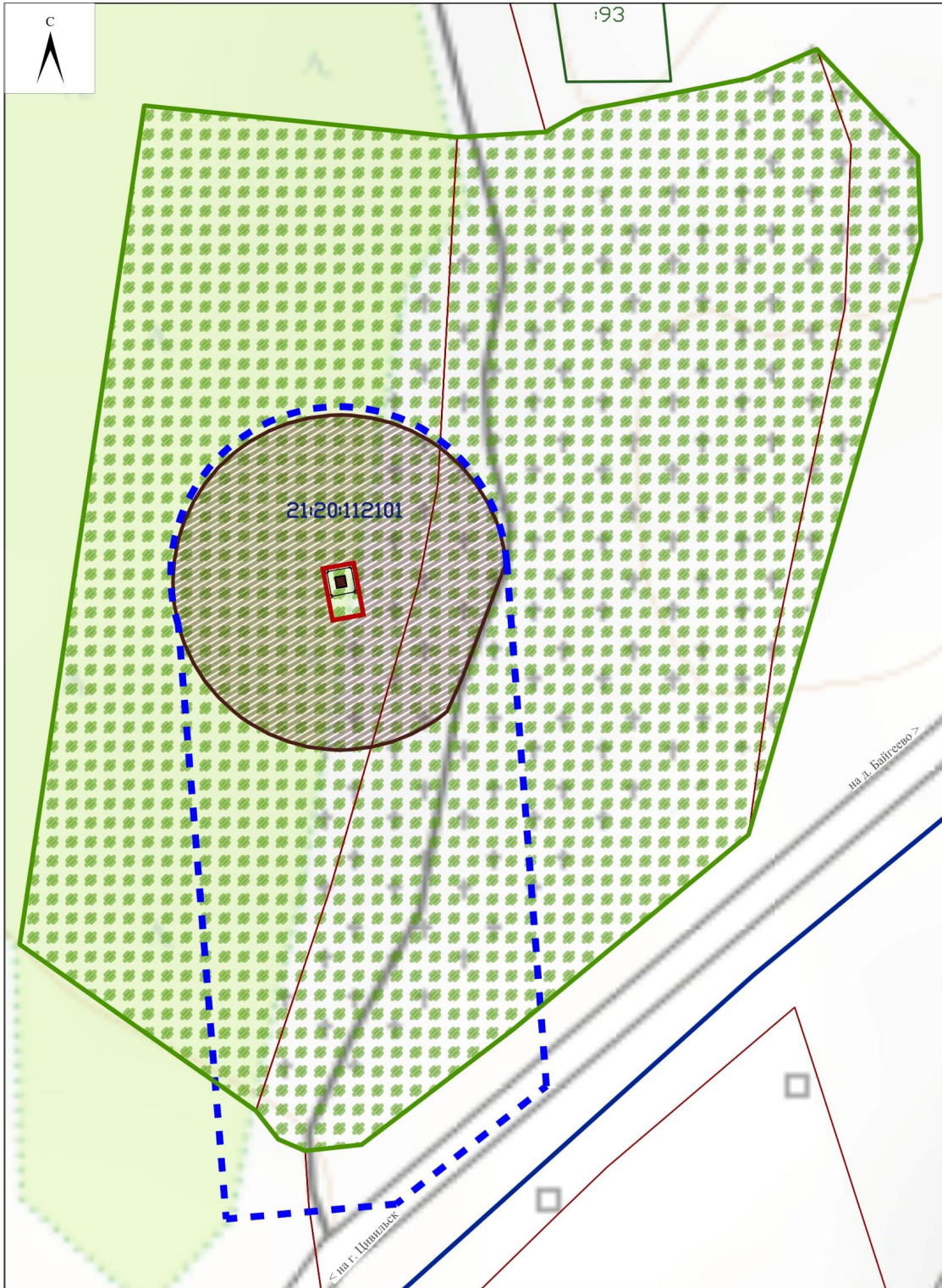


**Объект культурного наследия регионального значения
«Братская могила воинов, умерших от ран в эвакогоспитале в годы
Великой Отечественной войны. На могиле установлен памятник»
(Чувашская Республика, Цивильский район, г. Цивильск, Цивильское
городское кладбище)**








Объект культурного наследия внесен в Единый государственный реестр объектов культурного наследия (памятников истории и культуры) народов Российской Федерации со следующими сведениями:

- наименование: «Братская могила воинов, умерших от ран в эвакогоспитале в годы Великой Отечественной войны. На могиле установлен памятник»;
- местонахождение (адрес): Чувашская Республика, Цивильский район, г. Цивильск, Цивильское городское кладбище;
- время возникновения (датировка): не определена;
- категория историко-культурного значения: регионального значения;
- вид объекта: памятник;
- общая видовая принадлежность: памятник истории;
- документ о постановке на госохрану: Постановление Совета Министров Чувашской АССР «Об утверждении списков памятников истории и культуры Чувашкой АССР, подлежащих государственной охране» №128 от 25 февраля 1974 г.
- регистрационный номер: 211510265340005



Условные обозначения:

-  Объект культурного наследия регионального значения "Братская могила воинов, умерших от ран в эвакогоспитале в годы Великой Отечественной войны. На могиле установлен памятник" (Чувашская Республика, Цивильский район, г. Цивильск, Цивильское городское кладбище)
-  Границы исследования
-  Территория кладбища
-  Проектная граница территории объекта культурного наследия
-  Проектная охранная зона объекта культурного наследия (ОЗ)

							КОНТРАКТ № 7 О/К		
							Объект культурного наследия регионального значения "Братская могила воинов, умерших от ран в эвакогоспитале в годы Великой Отечественной войны. На могиле установлен памятник" (Чувашская Республика, Цивильский район, г. Цивильск, Цивильское городское кладбище)		
Изм.	Кол. уч.	Лист	№ Док	Подпись	Дата				
Выполнил	Смагина А.С.					Проект границ территории и зон охраны	Стадия	Лист	Листов
Науч. рук.	Зеленова С.В.						П	5	5
							Основной чертеж (карта, схема) границы территории и зон охраны объекта культурного наследия "Гостиница". М 1:1000		
							ГАУ НО НПЦ 2021 г.		

1.3 Режимы использования земель в границе территории объекта культурного наследия «Братская могила воинов, умерших от ран в эвакогоспитале в годы Великой Отечественной войны. На могиле установлен памятник»

В границах территории объекта культурного наследия **разрешается**:

1) проведение работ, направленных на сохранение объекта культурного наследия (ремонт, реставрация, консервация) без изменений его особенностей, составляющих предмет охраны, на основании проектов, выполненных, согласованных и утвержденных в установленном порядке;

2) осуществление мероприятий, связанных с сохранением и восстановлением исторической планировки территории, формирующей историческую среду и окружение объекта культурного наследия;

3) установка на объекте культурного наследия информационных надписей и мемориальных досок;

4) благоустройство территории:

а) проведение работ по озеленению территории с сохранением и регенерацией исторического озеленения, не нарушающих восприятия объекта культурного наследия, разбивка газонов и цветников;

б) сохранение и восстановление исторического характера рельефа,

в) применение в мощении тротуаров, площадей натуральных материалов (камень, гранит) или имитирующих их с устройством водоотведения;

г) устройство наружного освещения, установка стендов и витрин, относящихся к объекту культурного наследия;

д) установка антивандальной уличной мебели (скамьи, урны), отвечающей характеристикам исторической среды;

ж) установка по границе земельного участка, формирующего территорию объекта культурного наследия, прозрачного ограждения высотой не более 1,0 метров с использованием исторических приемов его заполнения;

5) реализация мероприятий по обеспечению визуального восприятия объекта культурного наследия в историко-градостроительной и природной среде.

В границах территории объекта культурного наследия **запрещается** осуществление мероприятий, наносящих ущерб предмету охраны при любых видах деятельности, в том числе:

1) снос объекта культурного наследия;

2) изменение характеристик объекта культурного наследия, составляющих его предмет охраны и влекущее за собой причинение вреда в виде реального ущерба, иные изменения, не согласованные с государственным органом охраны объектов культурного наследия;

3) проведение земляных, строительных, мелиоративных и иных работ, не связанных с сохранением объекта культурного наследия и обеспечения его функционирования в современных условиях;

- 4) проведение всех видов работ при отсутствии раздела по обеспечению сохранности объекта культурного наследия.
- 5) установка всех видов рекламных конструкций;
- 6) установка по границе земельного участка, формирующего территорию объекта культурного наследия, глухих ограждений;
- 7) вырубка ценных пород деревьев, за исключением санитарных рубок.

1.3 Особый режим использования земель и земельных участков и требования к градостроительным регламентам в границах охранной зоны объекта культурного наследия (ОЗ)

Охранная зона объекта культурного наследия, как часть зон охраны объекта культурного наследия, является в соответствии со ст. 1, п. 4 Градостроительного кодекса Российской Федерации (закон № 190-ФЗ от 29.12.2004 г. (ред. от 8 декабря 2020 г.)) зоной с особыми условиями использования территорий. В пределах охранных зон объектов культурного наследия в соответствии с требованиями Федерального закона № 73-ФЗ и Постановления Правительства Российской Федерации от 12.09.2015 № 972 г. «Об утверждении Положения о зонах охраны объектов культурного наследия (памятников истории и культуры) народов Российской Федерации и о признании утратившими силу отдельных положений нормативных правовых актов Правительства Российской Федерации» предлагается установить следующий режим использования земель и земельных участков и требования к градостроительным регламентам.

Режим использования земель и земельных участков и требования к градостроительным регламентам в границах охранной зоны объекта культурного наследия (ОЗ) «Братская могила воинов, умерших от ран в эвакогоспитале в годы Великой Отечественной войны. На могиле установлен памятник» (Далее - Режим):

1. Настоящим Режимом разрешается:

1) проведение земляных, хозяйственных и иных работ, не ухудшающих условий сохранности и визуального восприятия объекта культурного наследия в его историко-градостроительной среде;

2) проведение работ, направленных на сохранение и популяризацию объекта культурного наследия;

б) благоустройство территории, включающее:

а) разбивка газонов и цветников;

б) сохранение характера рельефа;

в) применение в мощении тротуаров, площадей натуральных материалов (камень, гранит) или имитирующих их (тротуарная плитка) с устройством водоотведения;

г) установка отдельно стоящего оборудования освещения, отвечающего характеристикам исторической среды;

д) установка антивандальной уличной мебели (скамьи, урны), отвечающей характеристикам среды;

ж) установка по границам захоронений прозрачного ограждения высотой не более 1,0 метра с использованием исторических приемов его заполнения;

з) установка скульптур, малых архитектурных форм высотой не выше 2,0 метров;

и) установка информационных стендов и средств ориентирующей информации высотой не более 3,0 метра;

к) размещение временных элементов информационно-декоративного оформления событийного характера (мобильные информационные конструкции);

2. Настоящим Режимом **запрещается**:

1) возведение новых объектов капитального строительства;

2) прокладка инженерных сетей;

3) установка всех видов рекламных конструкций;

4) установка глухих ограждений;

5) вырубка ценных пород деревьев, за исключением санитарных рубок.