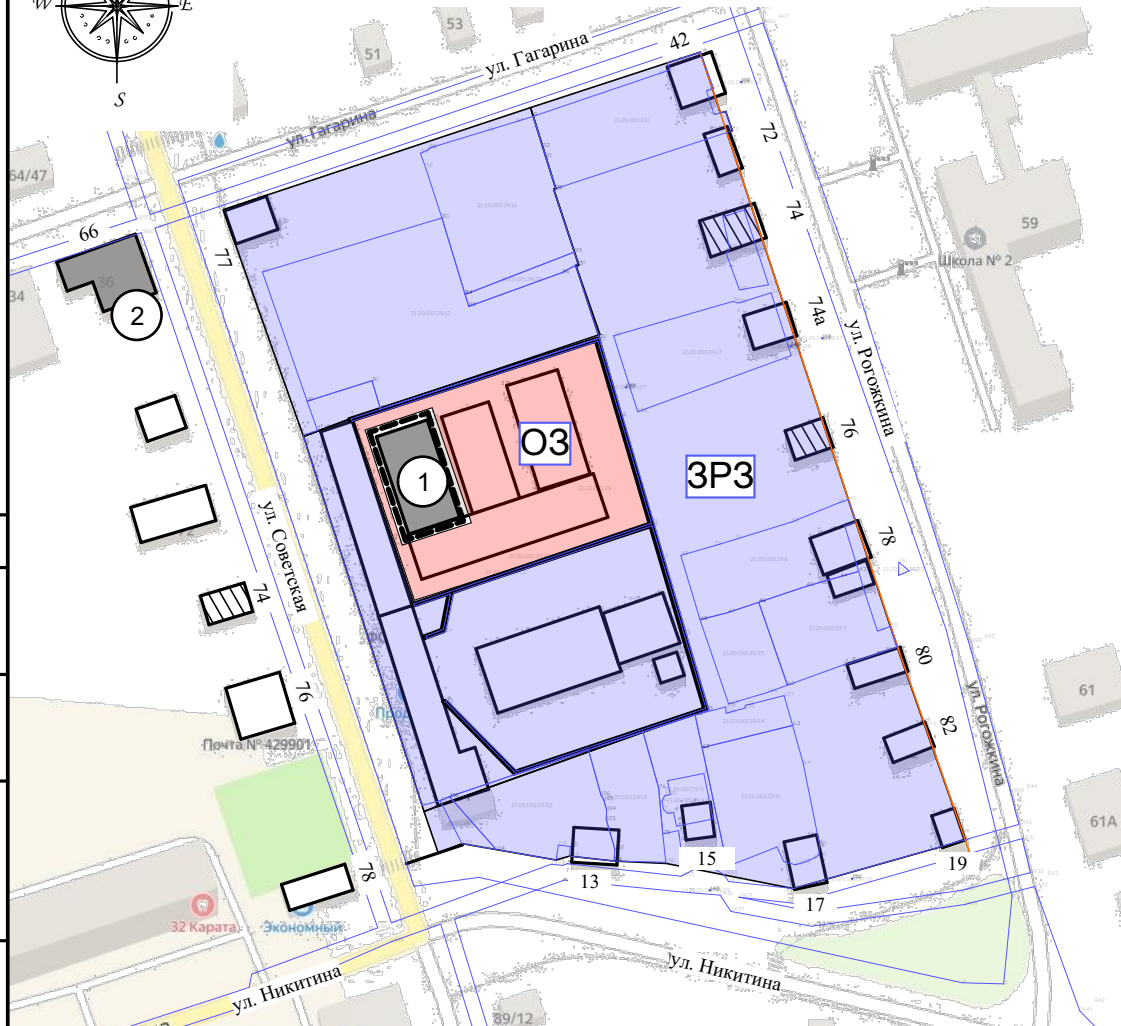
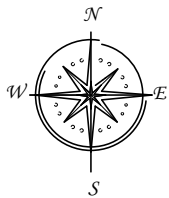


**Объект культурного наследия регионального значения
«Здание тюрьмы (каменное)»
(Чувашская Республика, Цивильский район, г. Цивильск,
ул. Советская, 71))**



Объект культурного наследия внесен в Единый государственный реестр объектов культурного наследия (памятников истории и культуры) народов Российской Федерации со следующими сведениями:

- наименование: «Здание тюрьмы (каменное)»
- местонахождение (адрес): - Чувашская Республика, Цивильский район, г. Цивильск, ул. Советская, 71))
- время возникновения (датировка): 1857г.
- категория историко-культурного значения: регионального значения;
- вид объекта: памятник;
- общая видовая принадлежность: памятник истории и культуры ;
- документ о постановке на госохрану: Постановление Совета министров Чувашской АССР от 23 октября 1990 года №299 «О дополнении списка памятников истории и культуры местного (АССР) значения, подлежащих государственной охране»;
- регистрационный номер: 211510267630005











Экспликация:

Объекты культурного наследия регионального значения:

1. Здание тюрьмы (каменное) (Чувашская Республика, Цивильский район, г. Цивильск, ул. Советская, 71),
2. Деревянный двухэтажный жилой дом, II пол. XIX в. (Чувашская Республика, Цивильский район, г. Цивильск, ул. Гагарина, 36/66);

Условные обозначения:

-  Объекты культурного наследия (памятники истории и культуры) регионального значения
-  Исторически-ценные градоформирующие объекты:
- ул. Рогожкина, 74;
- ул. Рогожкина, 76
-  Объекты, построенные в разные периоды времени не обладающие исторической и культурной ценностью, нейтральные по своим объемно-пространственным характеристикам по отношению к историко-градостроительной среде
-  Капитальное сооружение - бетонное ограждение
-  Границы кадастровых земельных участков
-  Границы территорий объекта культурного наследия
-  Охранная зона (ОЗ (уч.1, уч.2))
-  Зона регулирования застройки и хозяйственной деятельности (ЗРЗ)

СОГЛАСОВАНО:	
Интв. N подл.	Взам. инв. N
Подпись и дата	

						2021			
						Проекта зон охраны объекта культурного наследия регионального значения - Здание тюрьмы (каменное) (Чувашская Республика, Цивильский район, г. Цивильск, ул. Советская, 71))			
Изм.	Кол.уч	Лист	№ док.	Подпись	Дата	Материалы по обоснованию проекта зон охраны	Стадия	Лист	Листов
								4	4
						Схема зон охраны Масштаб 1:1000		ГАУНО НПЦ	

Режимы использования земель в границах территории объекта культурного наследия «Здание тюрьмы (каменное)» (Чувашская Республика, Цивильский район, г. Цивильск, ул. Советская, 71))Error! Reference source not found.»

В границах территории объекта культурного наследия **разрешается**:

1) проведение работ, направленных на сохранение объекта культурного наследия (ремонт, реставрация, консервация, приспособление памятника для современного использования) без изменений его особенностей, составляющих предмет охраны, на основании проектов, выполненных, согласованных и утвержденных в установленном порядке;

2) осуществление мероприятий, связанных с сохранением и восстановлением исторической планировки территории, зданий, сооружений, формирующих историческую среду и окружение объекта культурного наследия;

3) установка на объекте культурного наследия информационных надписей и мемориальных досок;

4) благоустройство территории:

в) применение в мощении тротуаров, площадей натуральных материалов (камень, гранит) или имитирующих их с устройством водоотведения;

г) устройство наружного освещения, установка стендов и витрин, относящихся к объекту культурного наследия;

5) строительные и реконструктивные работы по инженерному оборудованию территории и модернизации инженерных сетей, не наносящие ущерба объекту культурного наследия;

6) реализация мероприятий по обеспечению визуального восприятия объекта культурного наследия в историко-градостроительной и природной среде.

В границах территории объекта культурного наследия **запрещается** осуществление мероприятий, наносящих ущерб объекту культурного наследия при любых видах деятельности, в том числе:

1) снос объекта культурного наследия;

2) изменение характеристик объекта культурного наследия, составляющих его предмет охраны и влекущее за собой причинение вреда в виде реального ущерба, иные изменения, не согласованные с государственным органом охраны объектов культурного наследия;

3) проведение земляных, строительных, мелиоративных и иных работ, не связанных с сохранением объекта культурного наследия и обеспечения его

функционирования в современных условиях, за исключением капитального ремонта существующих объектов инженерной инфраструктуры;

4) проведение всех видов работ при отсутствии раздела по обеспечению сохранности объекта культурного наследия.

5) установка всех видов рекламных конструкций;

Особый режим использования земель и земельных участков и требования к градостроительным регламентам в границах Error! Reference source not found.

Охранная зона объекта культурного наследия, как часть зон охраны объекта культурного наследия, является в соответствии со ст. 1, п. 4 Градостроительного кодекса Российской Федерации (закон № 190-ФЗ от 29.12.2004 г. (ред. от 8 декабря 2020 г.)) зоной с особыми условиями использования территорий. В пределах охранных зон объектов культурного наследия в соответствии с требованиями Федерального закона № 73-ФЗ и Постановления Правительства Российской Федерации от 12.09.2015 № 972 г. «Об утверждении Положения о зонах охраны объектов культурного наследия (памятников истории и культуры) народов Российской Федерации и о признании утратившими силу отдельных положений нормативных правовых актов Правительства Российской Федерации» предлагается установить следующий режим использования земель и земельных участков и требования к градостроительным регламентам.

Режим использования земель и земельных участков и требования к градостроительным регламентам в границах **Error! Reference source not found.** «Здание тюрьмы (каменное)» (Далее - Режим):

1. Настоящим Режимом разрешается:

1) проведение земляных, хозяйственных и иных работ, не ухудшающих условий сохранности и визуального восприятия объекта культурного наследия в его историко-градостроительной среде;

2) проведение работ, направленных на сохранение и популяризацию объекта культурного наследия;

3) снос (демонтаж) объектов капитального строительства и их частей, не представляющих историко-культурной ценности;

4) благоустройство территории, включающее:

а) сохранение исторического принципа формирования аллей вдоль улиц, разбивку газонов и цветников;

б) сохранение характера рельефа,

в) применение в мощении тротуаров, площадей натуральных материалов (камень, гранит) или имитирующих их (тротуарная плитка) с устройством водоотведения;

г) установку отдельно стоящего оборудования освещения, отвечающего характеристикам исторической среды;

д) установку антивандальной уличной мебели (скамьи, урны), отвечающей характеристикам среды;

е) устройство открытых парковок на специально отведенных площадках;

ж) установку по границе земельного участка, формирующего территорию общего пользования, прозрачного ограждения высотой не более 2,0 метра с использованием исторических приемов его заполнения;

з) установку скульптур, малых архитектурных форм, устройство фонтанов;

и) установку информационных стендов и средств ориентирующей информации высотой не более 3,0 метра;

к) размещение временных элементов информационно-декоративного оформления событийного характера (мобильные информационные конструкции), включая праздничное оформление;

л) капитальный ремонт дорожного покрытия с применением высококачественного дорожного покрытия;

5) установка на фасадах зданий вывесок не ниже верхней отметки окон первого этажа и не выше нижней отметки окон второго этажа в виде отдельных букв и знаков, без использования открытого способа свечения и высотой не более 0,6 метра;

б) проведение всех видов земляных работ при обязательном археологическом наблюдении;

7) проведение всех видов работ при наличии раздела по обеспечению сохранности объекта культурного наследия.

8) ремонт существующих инженерных коммуникаций;

2. Настоящим Режимом **запрещается**:

1) возведение новых объектов капитального строительства, за исключением мер, направленных на регенерацию (восстановление) историко-градостроительной среды;

- 2) применение строительных технологий, оказывающих негативное воздействие на объекты культурного наследия и окружающую застройку;
- 3) установка на фасадах зданий, формирующих территории общего пользования (улицы, бульвары, площади, набережные), кондиционеров, антенн и иного технического оборудования;
- 4) фрагментарная отделка фасадов с применением отделочных материалов, не отвечающих характеристикам исторической среды;
- 5) прокладка инженерных сетей по фасадам зданий и надземным способом;
- 6) установка всех видов рекламных конструкций;
- 7) установка по границе земельного участка, формирующего территорию общего пользования, глухих ограждений;
- 8) вырубка ценных пород деревьев, за исключением санитарных рубок.

2.3 Режим использования земель и земельных участков и требования к градостроительным регламентам в границах Error! Reference source not found.

Зона регулирования застройки и хозяйственной деятельности объекта культурного наследия как часть зон охраны объекта культурного наследия, является в соответствии со ст. 1, п. 4 Градостроительного кодекса Российской Федерации (закон № 190-ФЗ от 29.12.2004 г. (ред. от 8 декабря 2020 г.)) зоной с особыми условиями использования территорий. В пределах данных зон в полном соответствии с требованиями Постановления Правительства Российской Федерации от 12.09.2015 № 972 «Об утверждении Положения о зонах охраны объектов культурного наследия (памятников истории и культуры) народов Российской Федерации и о признании утратившими силу отдельных положений нормативных правовых актов Правительства Российской Федерации, предлагается установить следующий режим использования земель земельных участков и требования к градостроительным регламентам, ограничивающий строительство и хозяйственную деятельность.

Режим использования земель и земельных участков и требования к градостроительным регламентам в границах зоны регулирования застройки и хозяйственной деятельности объекта культурного наследия «Здание тюрьмы (каменное)» (ЗРЗ) (далее – Режим):

1. Настоящим Режимом разрешается:

- 1) проведение земляных, строительных, хозяйственных и иных работ, не

ухудшающих условий сохранности и восприятия объекта культурного наследия в его историко-градостроительной среде;

2) применение специальных мер, направленных на сохранение и регенерацию историко-градостроительной среды объекта культурного наследия;

3) строительство объектов капитального строительства, ремонт и реконструкция зданий, строений и сооружений, а также их частей в соответствии с параметрами разрешенного строительства с учетом следующих требований:

а) предельные (максимальные) высотные параметры от существующей отметки земли до максимально выступающих конструкций – не более 10 метров;

б) использование в отделке фасадов натуральных или имитирующих натуральные отделочные материалы (штукатурка фасадов с последующей покраской);

в) применение традиционных неярких пастельных приглушенных цветовых решений фасадов зданий, характерных для исторической застройки; кровельные покрытия в красно-коричневых, зеленых, серых цветовых тонах;

4) капитальный ремонт и реконструкция существующих объектов капитального строительства, отнесенных к исторической застройке, при условии:

а) сохранения и (или) восстановления основных исторических габаритов объекта (-ов) капитального строительства (исторической конфигурации в плане, этажности, характера крыши);

б) применения исторических приемов в отделке фасадов с сохранением всех существующих декоративных элементов убранства фасадов и восстановлением утраченных (при необходимости), применения неярких цветовых гамм;

в) применения в покрытии крыши при скатном ее решении металла под фальц;

г) сохранения исторического местоположения оконных и дверных проемов, а также исторического характера их заполнения (материал дерево или имитирующий дерево);

5) использование объектов капитального строительства и земельных участков в соответствии с видами разрешенного использования, установленными Правилами землепользования и застройки **Error! Reference source not found.**;

б) снос (демонтаж) объектов капитального строительства и их частей, не представляющих историко-культурной ценности;

7) благоустройство территории, включающее:

а) установку прозрачного ограждения высотой не более 2,0 метров с использованием исторических приемов его заполнения;

- б) установка антивандальной уличной мебели (скамьи, урны), отвечающей характеристикам среды;
- в) установка отдельно стоящих средств наружного освещения, отвечающих характеристикам исторической среды;
- г) размещение временных элементов информационно-декоративного оформления событийного характера (мобильные информационные конструкции), включая праздничное оформление;
- д) установка информационных стендов и средств ориентирующей информации высотой не более 3,0 метра;
- е) устройство цветников, установка малых архитектурных форм и скульптур;
- 8) организация парковок на специально отведенных площадках;
- 9) проведение всех видов земляных работ при обязательном археологическом наблюдении.

2. Настоящим Режимом запрещается:

1) применение строительных технологий, оказывающих негативное воздействие на объект культурного наследия, окружающую застройку, создающих угрозу их безопасности;

2) применение в оформлении объектов капитального строительства, реконструируемых зданий, строений и сооружений, а также их частей конструкций и материалов, оказывающих негативное визуальное влияние на объект культурного наследия:

- а) крыш мансардного типа (с переломом);
- б) ярких и блестящих кровельных материалов;
- в) ярких и контрастирующих цветовых решений фасадов;
- г) нетрадиционных материалов отделки фасадов (сайдинг, пластик);
- д) остекленных поверхностей площадью более 30% от площади фасада;
- е) фрагментарной отделки фасадов зданий;

ж) установка на фасадах зданий, формирующих территории общего пользования (улицы, бульвары, площади, набережные), кондиционеров, антенн и иного технического оборудования;

3) прокладка инженерных сетей по фасадам зданий и надземным способом;

4) вырубка ценных пород деревьев, за исключением санитарных рубок.