

3. Отнесение земельного участка ориентировочной площадью 11696 кв. м, **расположенного по адресу: г. Чебоксары, в коммунально-складскую зону (П-2), отобразив данные изменения на карте градостроительного зонирования, а также на карте зон с особыми условиями использования территории**



Дорисс
Кабельный проезд, 2

Дорисс

Кабельный проезд
Кабельный проезд, 3А

Чувашикабель
Кабельный проезд, 7

Чувашикабель

Кабельный проезд
Кабельный проезд, 5

ЖБК-9
Кабельный проезд, 5

Монолитстрой
пр. Машиностроителей, 17А

Коллективный сад
"Радуя"

Чувашиэлектромонтаж

ООО "Сур"

Полянышка

ГСК "Тюма"

ООО "Южа"

Коллектив
"Прометей"

Ст "Жилстрой"
ОАО "Завент"

ЗАО "Чувашиэлектромонтаж"

улица К. Чуковского

улица Клары Цеткин

Волга-нефть-кондиция

Завод силового
оборудования
"Электросила"

Прометейчаб

Строительная
компания
"Трест-5"

ГК "Строитель"

улица СВЕТЛАЯ

Монтажный
проезд, 14

Монтажный
проезд

Строим

Строим

Строим

Строим

Строим

Строим

Строим

Строим

Строим

Строим

Строим

Строим

Строим

Строим

Строим

Строим

Строим

Строим

Строим

Строим

МОНТАЖ

ГК "Трест-5"

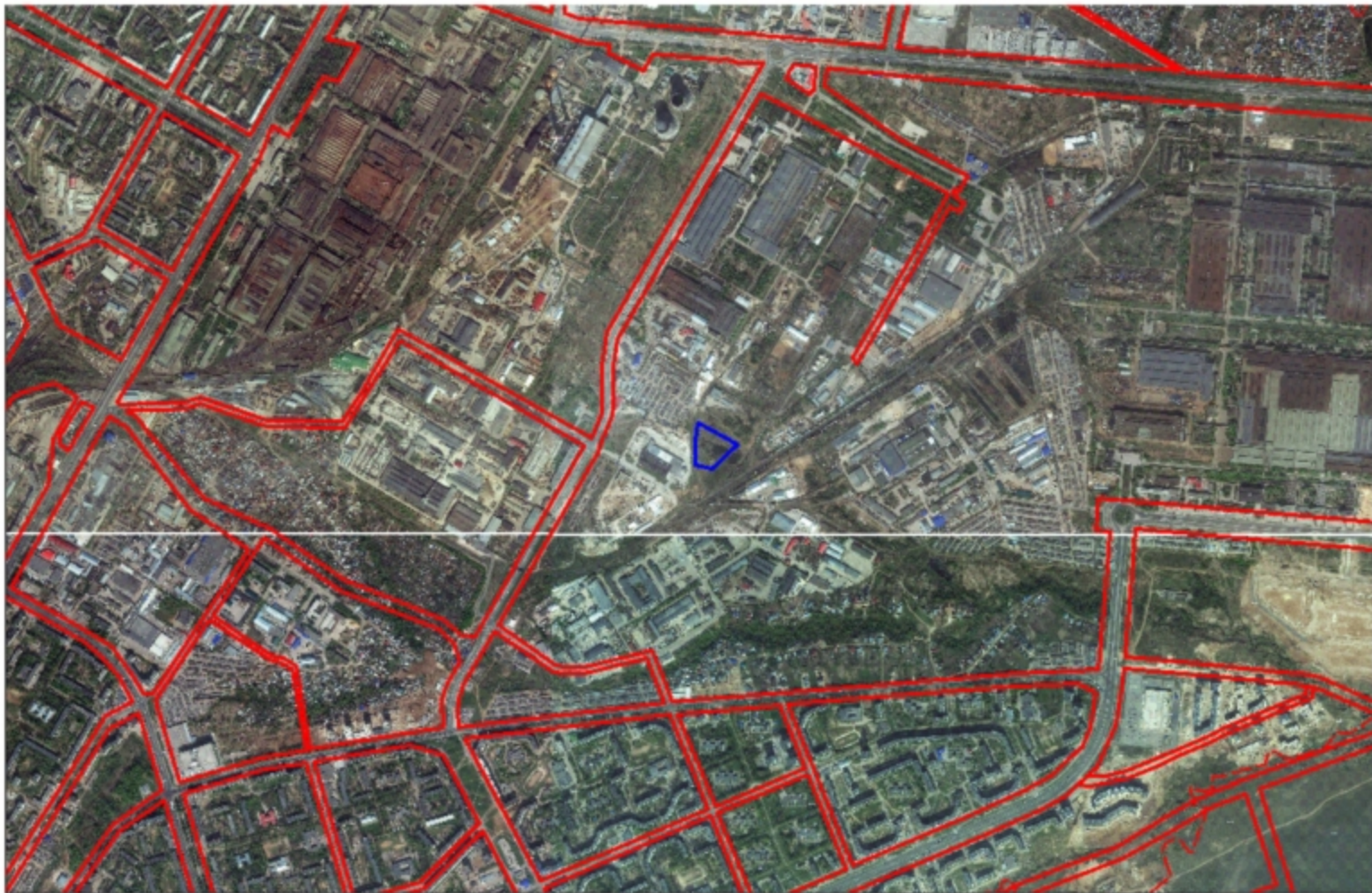
ГК "Трест-5"

ГК "Трест-5"

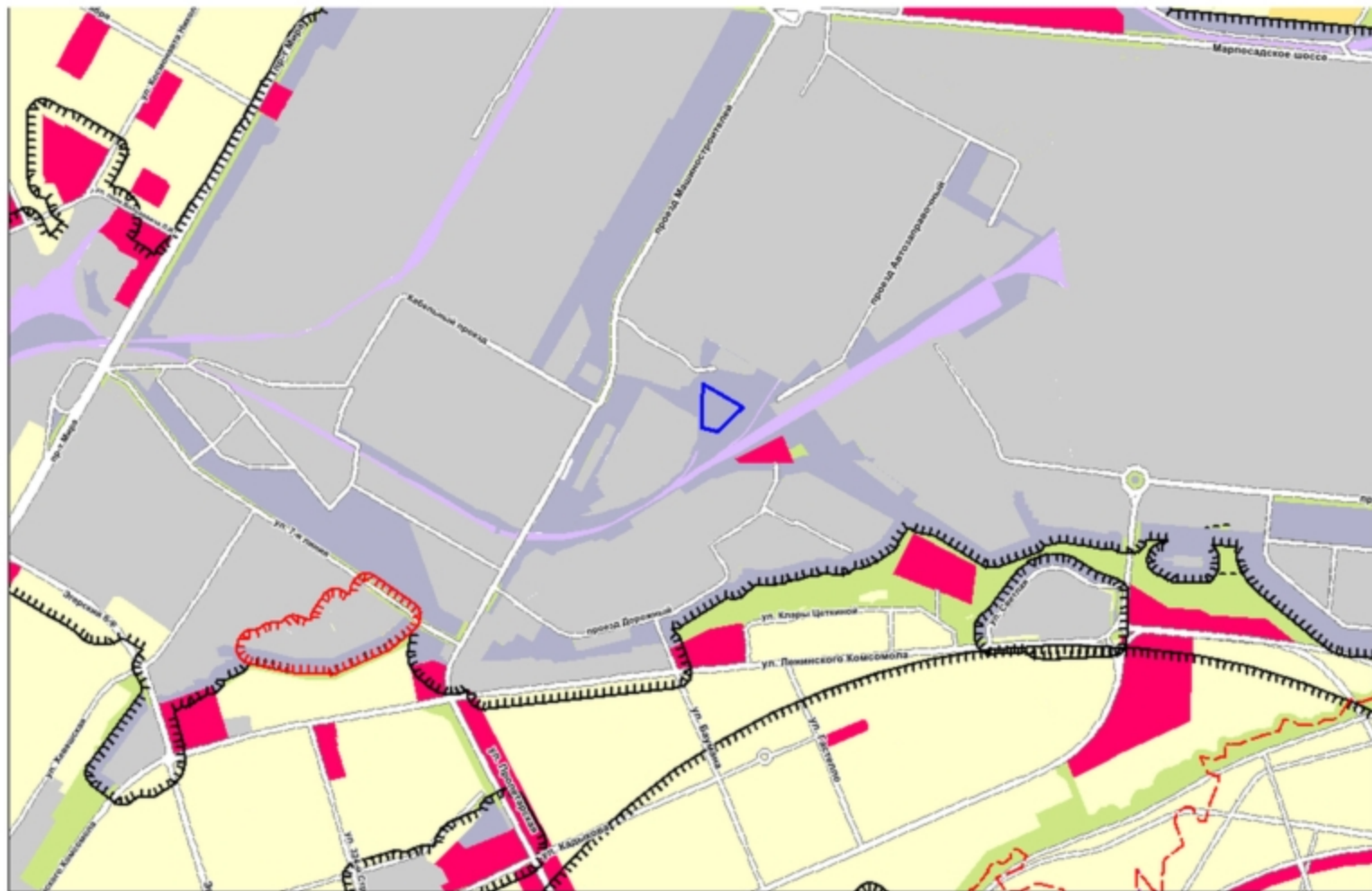
ГК "Трест-5"



Схема расположения земельного участка на плане города

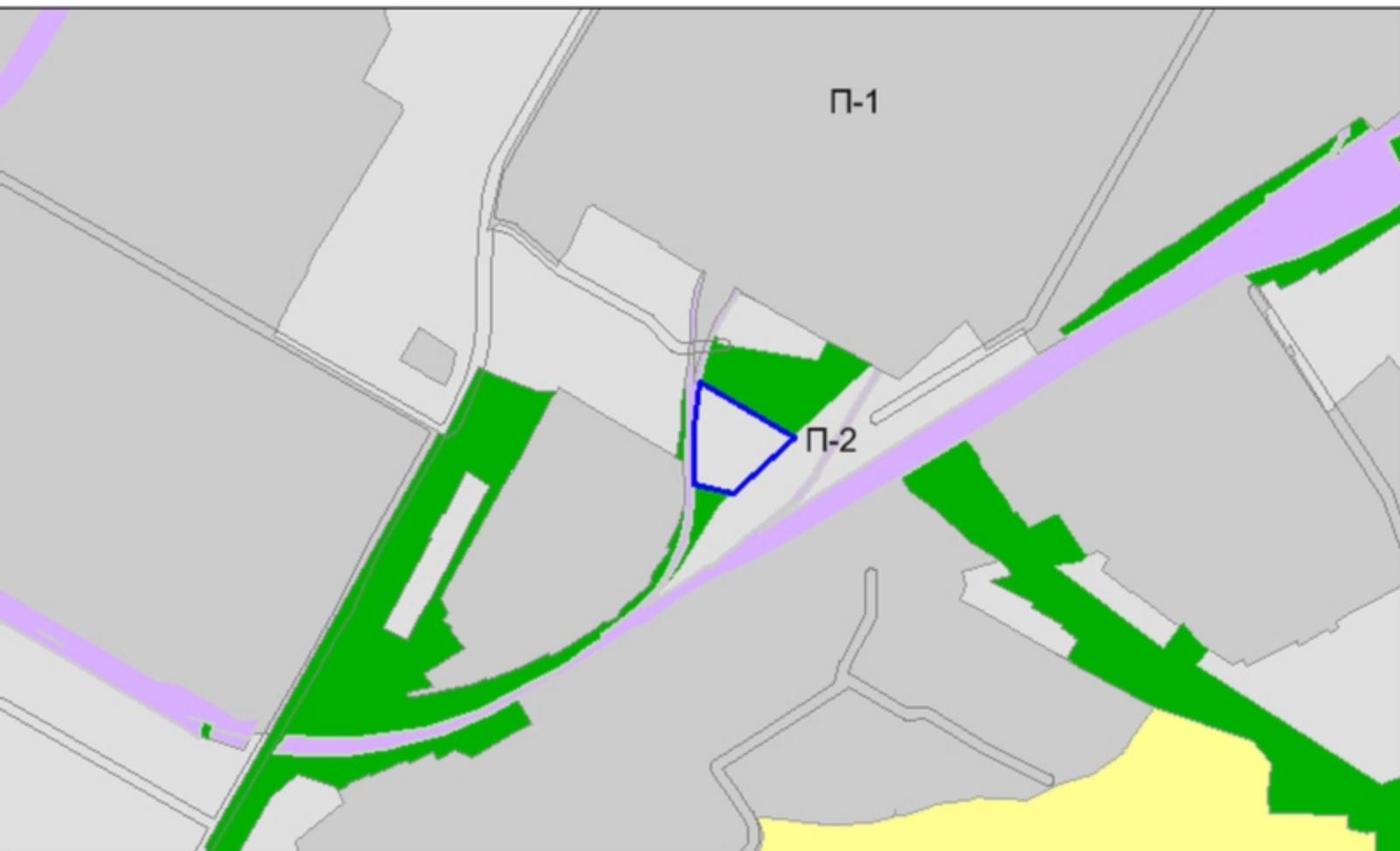


Фрагмент карты функционального зонирования (Генеральный план)



Фрагмент карты функционального зонирования (Правила землепользования и застройки)





Фрагмент карты зон с особыми условиями использования территории

