

1. Отнесение земельного участка ориентировочной площадью 700 кв. м, расположенного по адресу: г. Чебоксары, в коммунально-складскую зону (П-2), отобразив данные изменения на карте градостроительного зонирования

Заявитель: Чебоксарский городской комитет по управлению имуществом (исх. от 07.11.2019 № 039/з 10802)

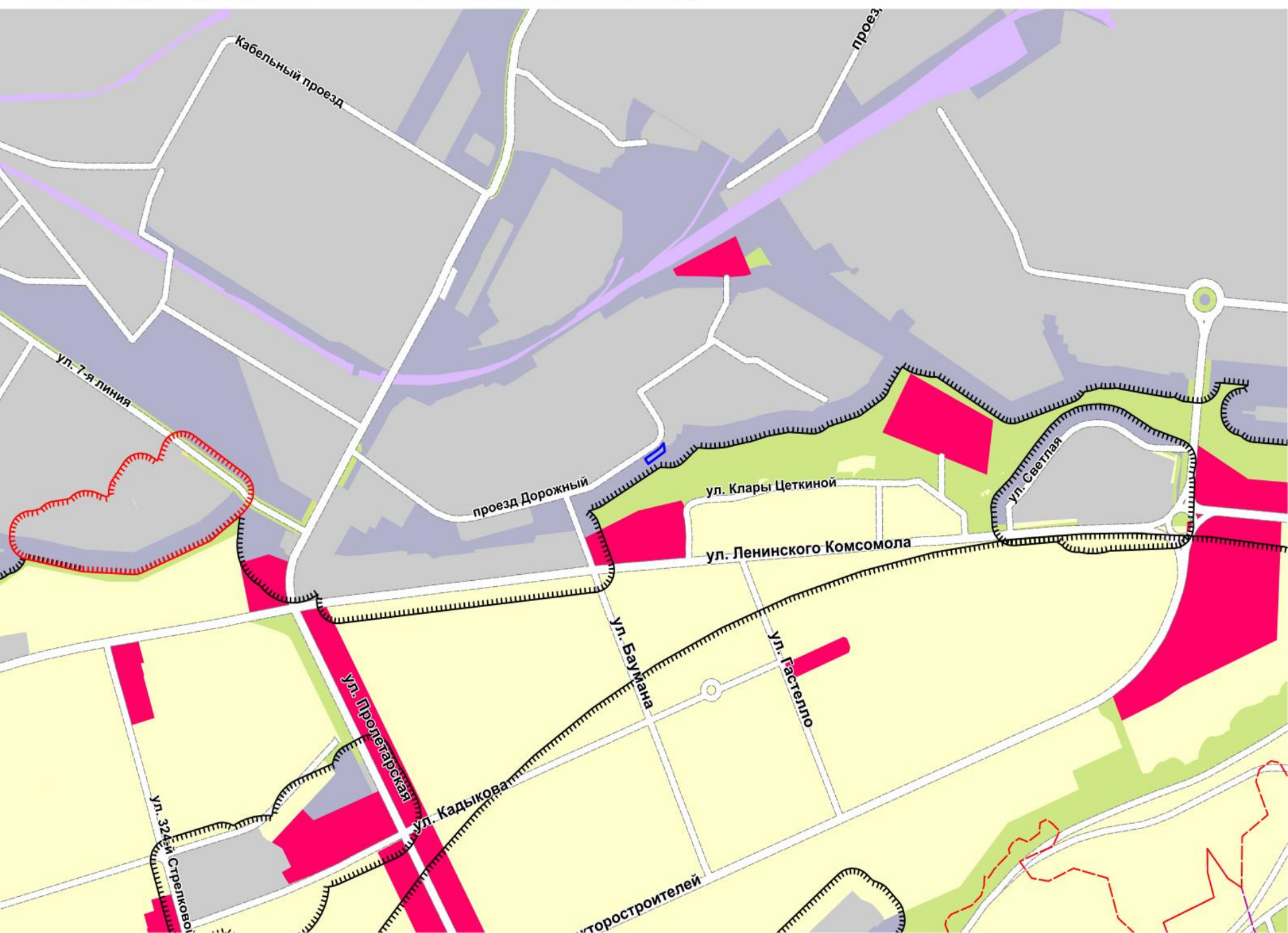
Схема расположения земельного участка на плане города

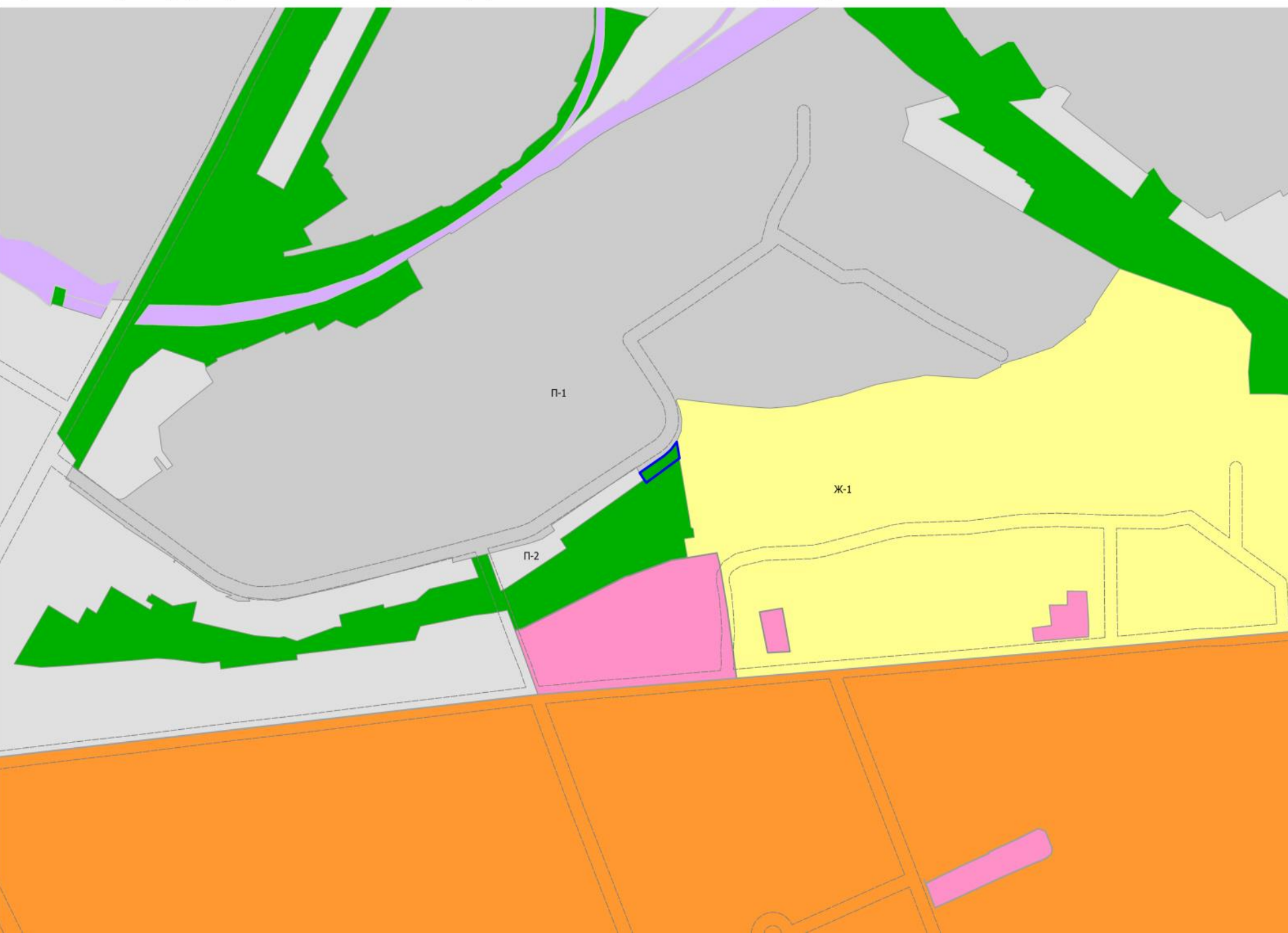


Схема расположения земельного участка на публичной кадастровой карте

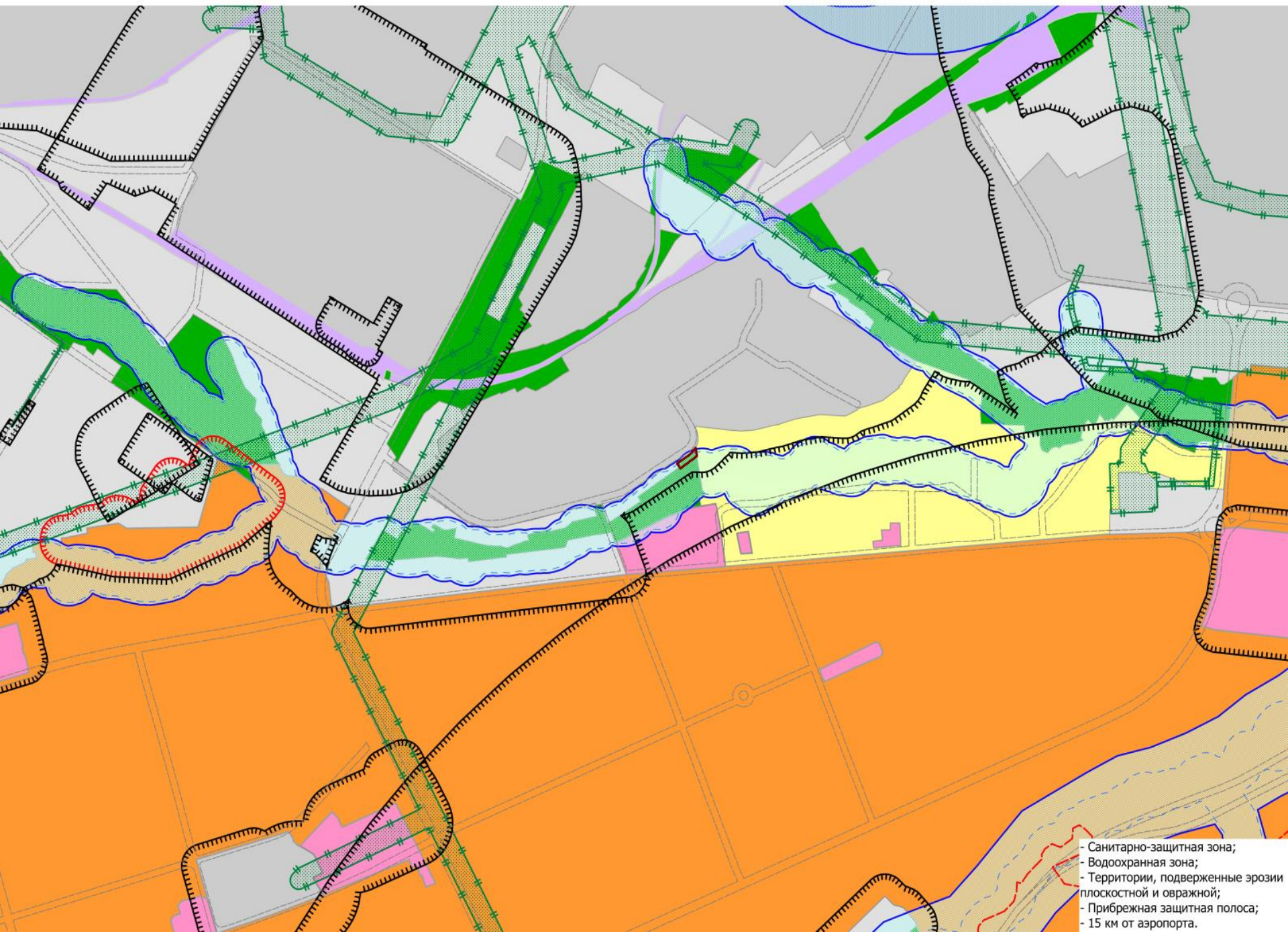


Фрагмент карты функционального зонирования (Генеральный план)



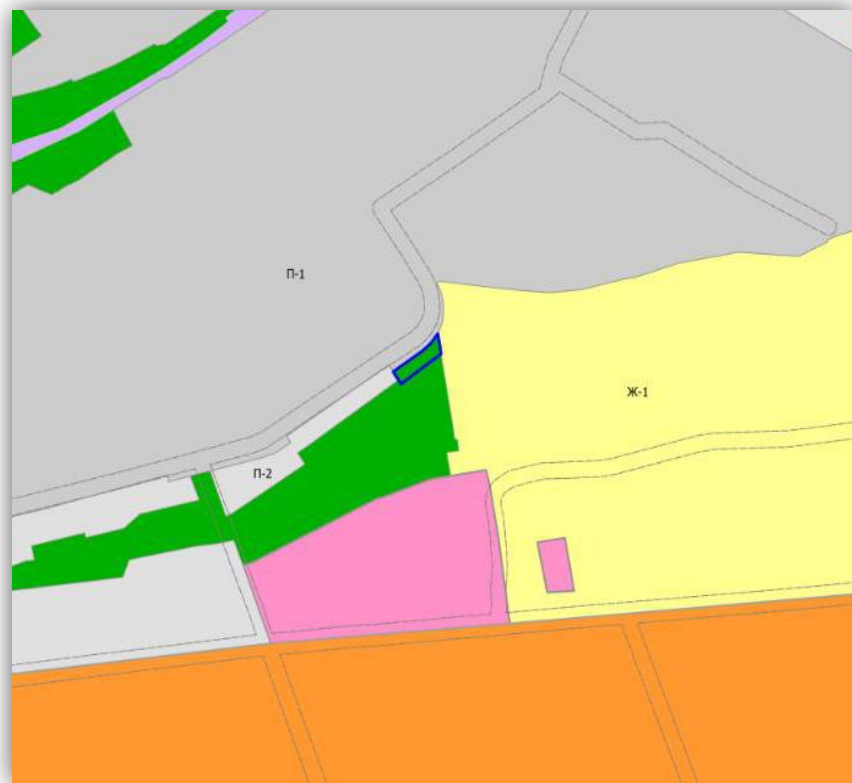


Фрагмент карты зон с особыми условиями использования территории



- Санитарно-защитная зона;
- Водоохранная зона;
- Территории, подверженные эрозии плоскостной и овражной;
- Прибрежная защитная полоса;
- 15 км от аэропорта.

До внесения изменений



После внесения изменений

