

**2. Отображение на карте градостроительного зонирования и карте зон с особыми условиями использования территории зоны садоводства, огородничества (СХ-3) вместо части зоны делового, общественного и коммерческого назначения (О-1) на часть земельного участка ориентировочной площадью 308 кв. м, расположенного по адресу: г. Чебоксары, п. Восточный**

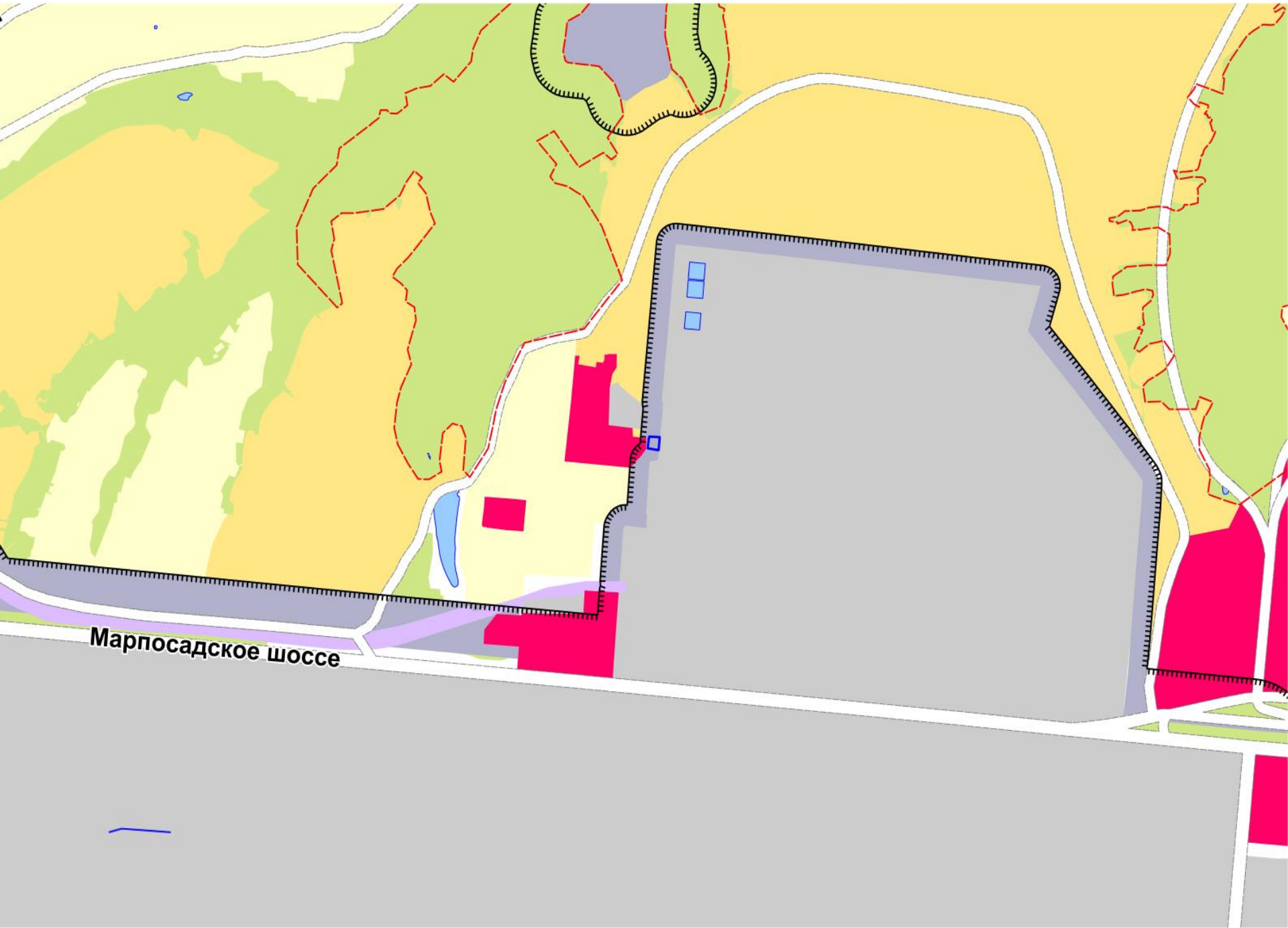
**Заявитель: МБУ «Управление территориального планирования»  
г. Чебоксары (исх. от 06.12.2019  
№ 1549/04)**

Схема расположения земельного участка на плане города

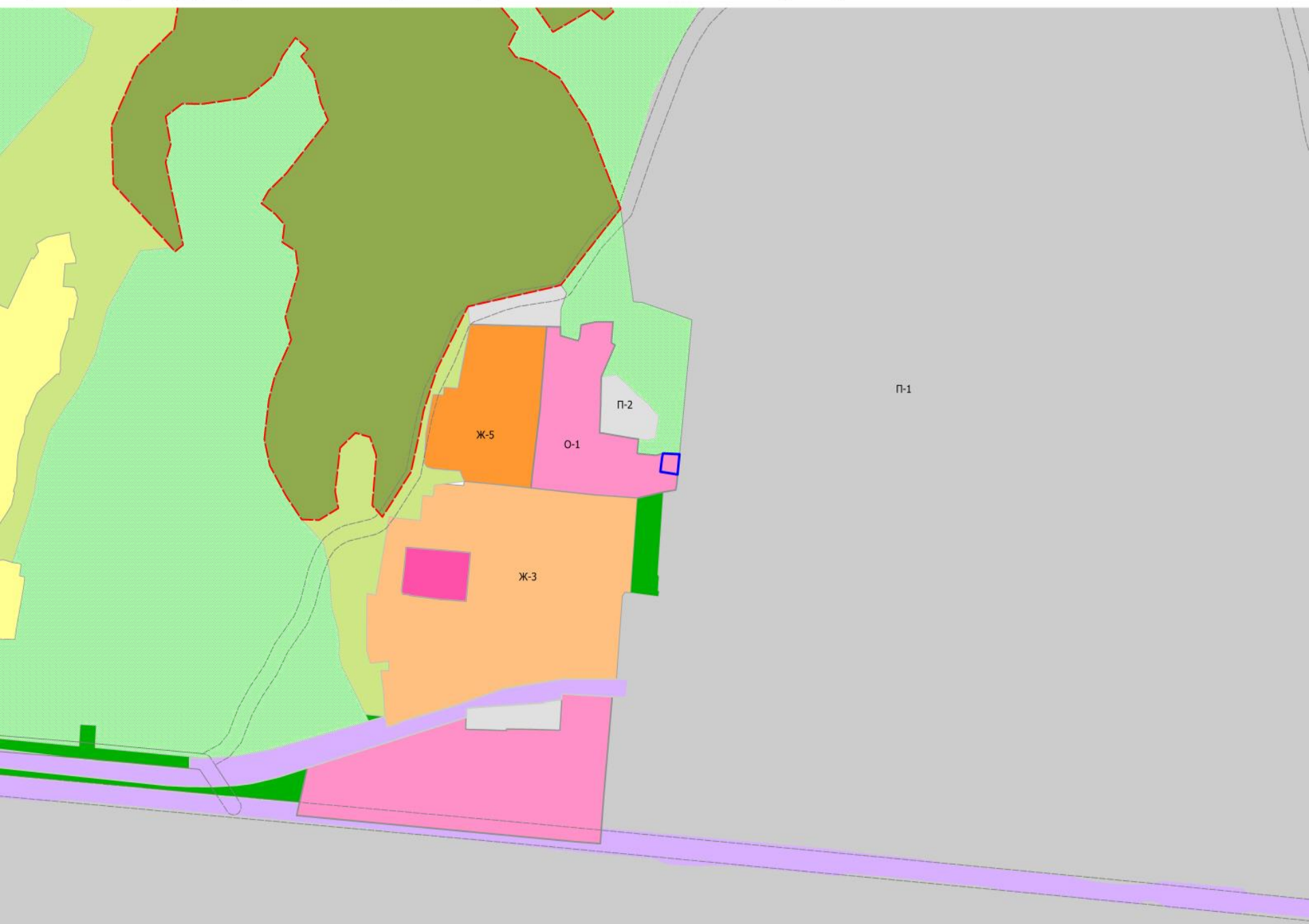




Фрагмент карты функционального зонирования (Генеральный план)



Фрагмент карты градостроительного зонирования (Правила землепользования и застройки)

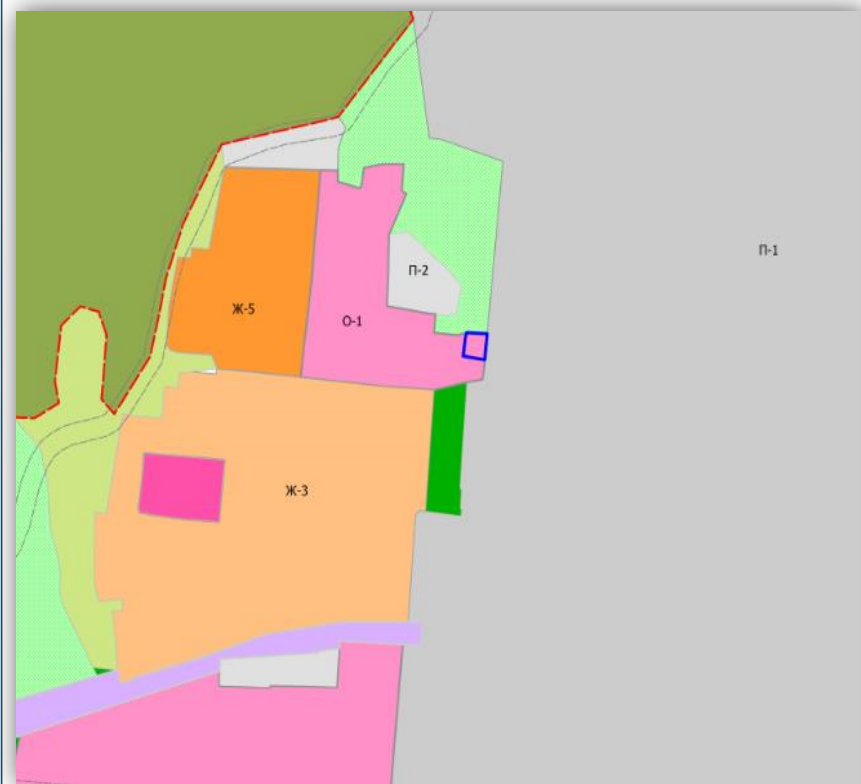


Фрагмент карты зон с особыми условиями использования территории



□ - Зона санитарной охраны источников питьевого водоснабжения;  
- 15 км от аэропорта.

### До внесения изменений



### После внесения изменений

