

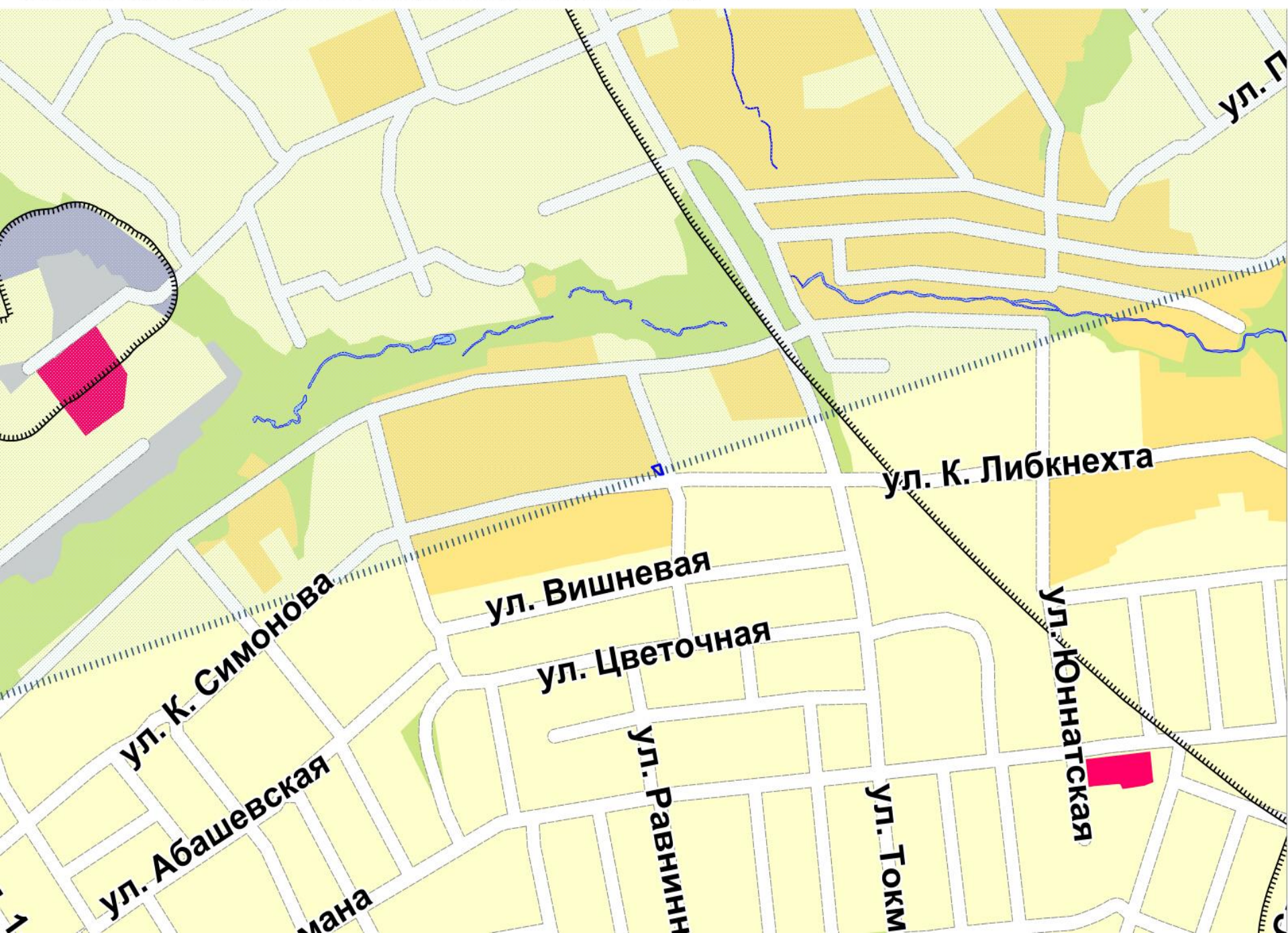
3. Отображение на карте градостроительного зонирования и карте зон с особыми условиями использования территории зоны застройки индивидуальными жилыми домами (Ж-1) вместо части зоны садоводства, огородничества (СХ-3) на часть земельного участка ориентировочной площадью 70 кв. м, расположенного по адресу: г. Чебоксары

**Заявитель: МБУ «Управление
территориального планирования»
г. Чебоксары (исх. от 05.11.2019
№ К-3260)**

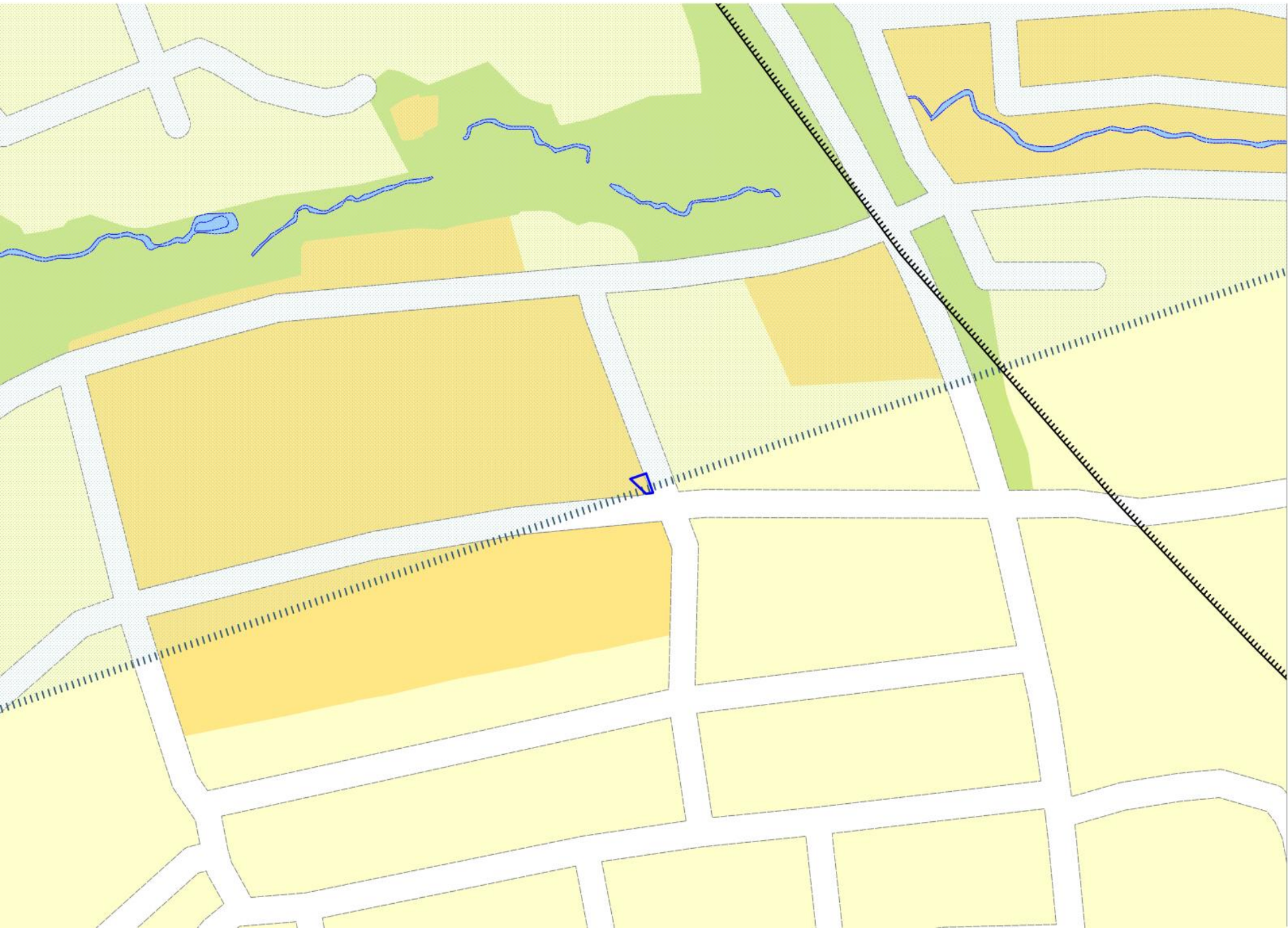
Схема расположения земельного участка на плане города

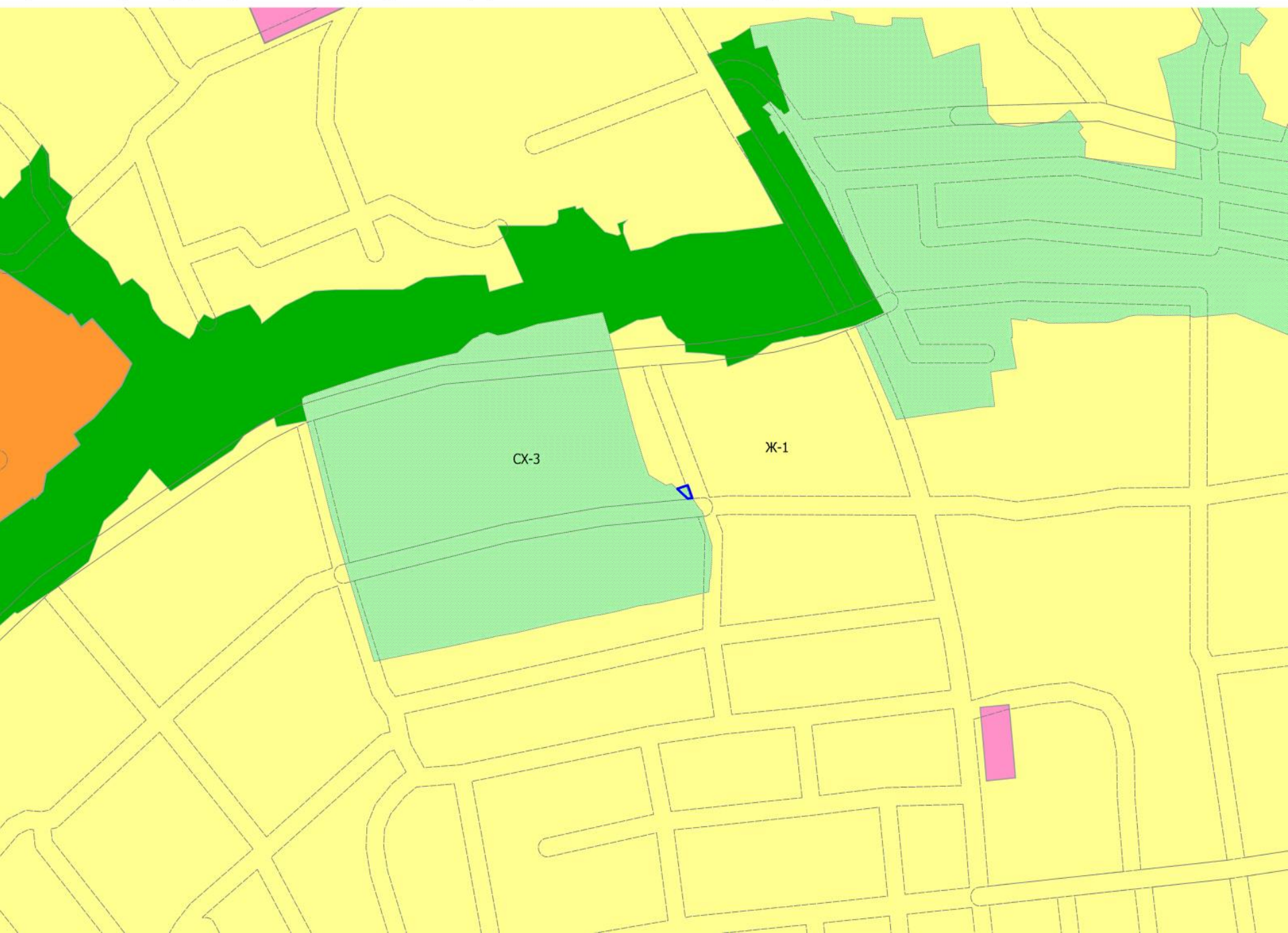


Фрагмент карты функционального зонирования (Генеральный план)

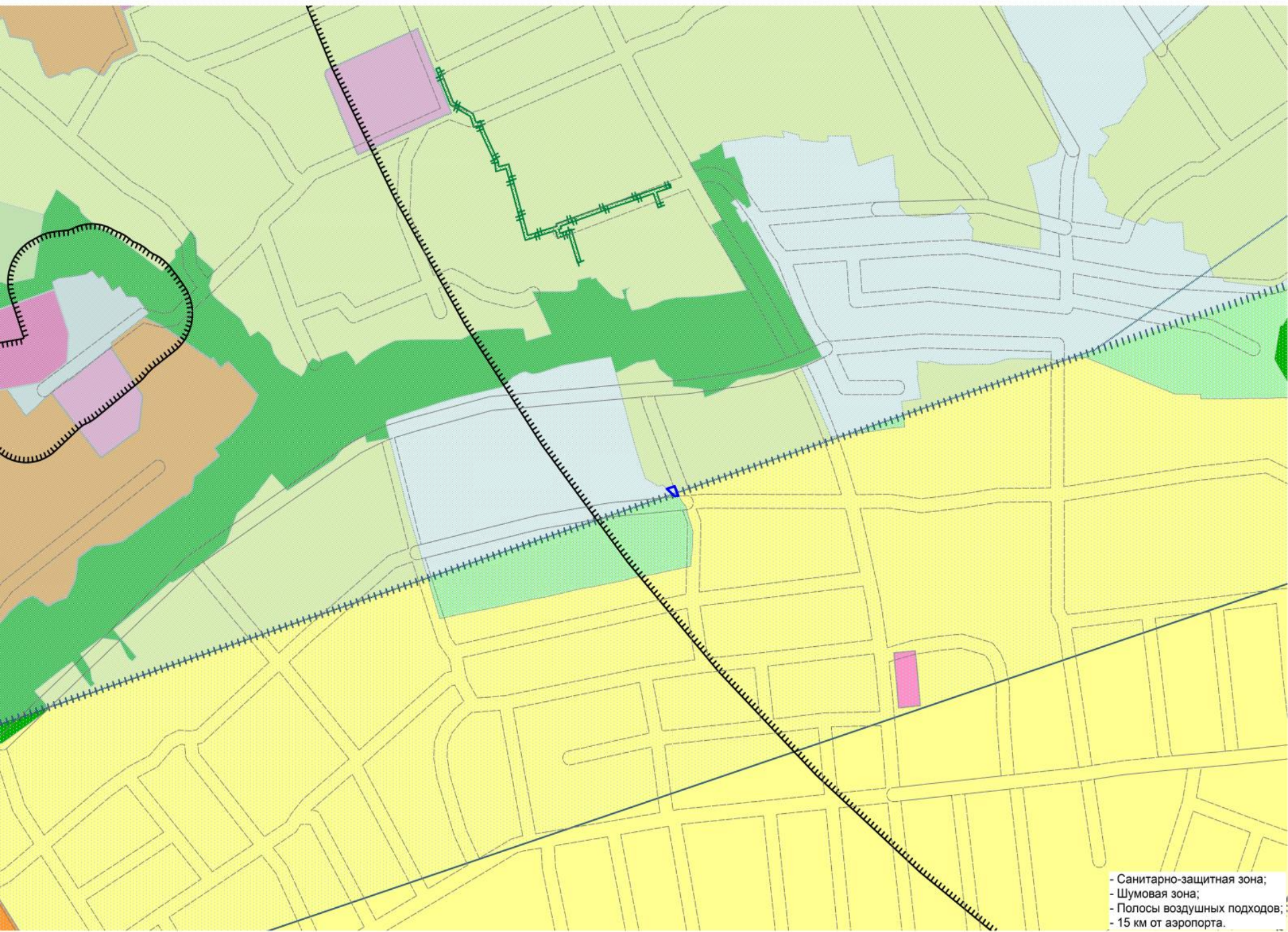


Фрагмент карты функционального зонирования (Генеральный план)



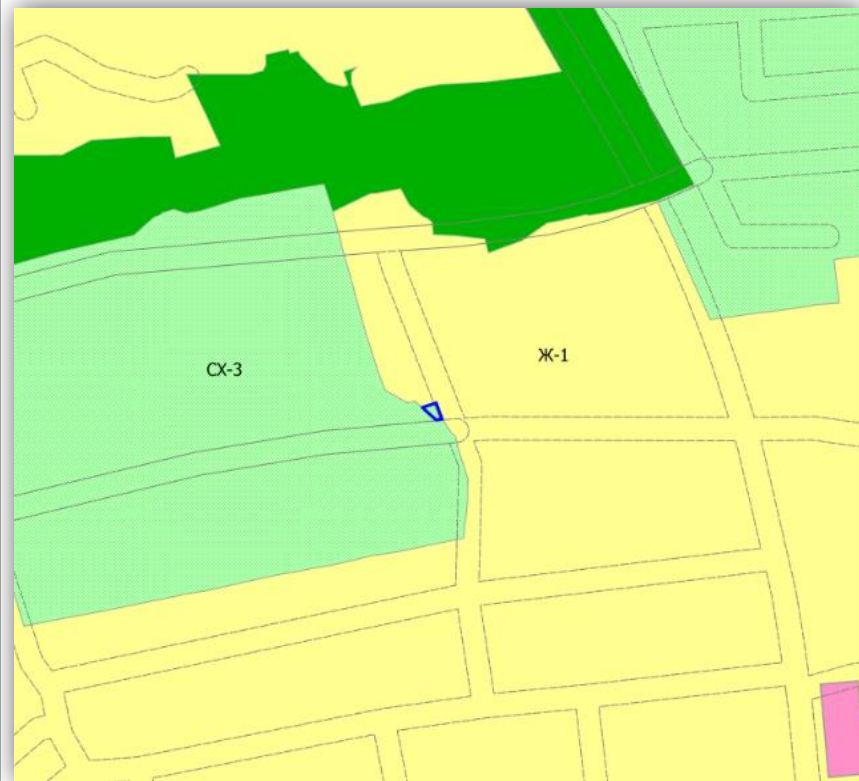


Фрагмент карты зон с особыми условиями использования территории



- Санитарно-защитная зона;
- Шумовая зона;
- Полосы воздушных подходов;
- 15 км от аэропорта.

До внесения изменений



После внесения изменений

