

1.4. Предоставление разрешения на отклонение от предельных параметров разрешенного строительства, реконструкции объекта капитального строительства – пристроя к жилому дому, в границах земельного участка с кадастровым номером 21:01:030705:164, **расположенного по адресу: г. Чебоксары, СНТ «Южный», участок № 165, в части уменьшения минимального отступа от границ земельного участка с северной стороны с 3 м до 0,7 м, с восточной стороны с 3 м до 0,7 м**

Заявитель: Михайлова Светлана Леонидовна (представитель несовершеннолетних детей Михайлова Артура Витальевича, Михайловой Евы Витальевны) (вх. в адм. от 05.03.2019 № М-2745)

Коллективный сад "Южный"



Симонова

Абашевская

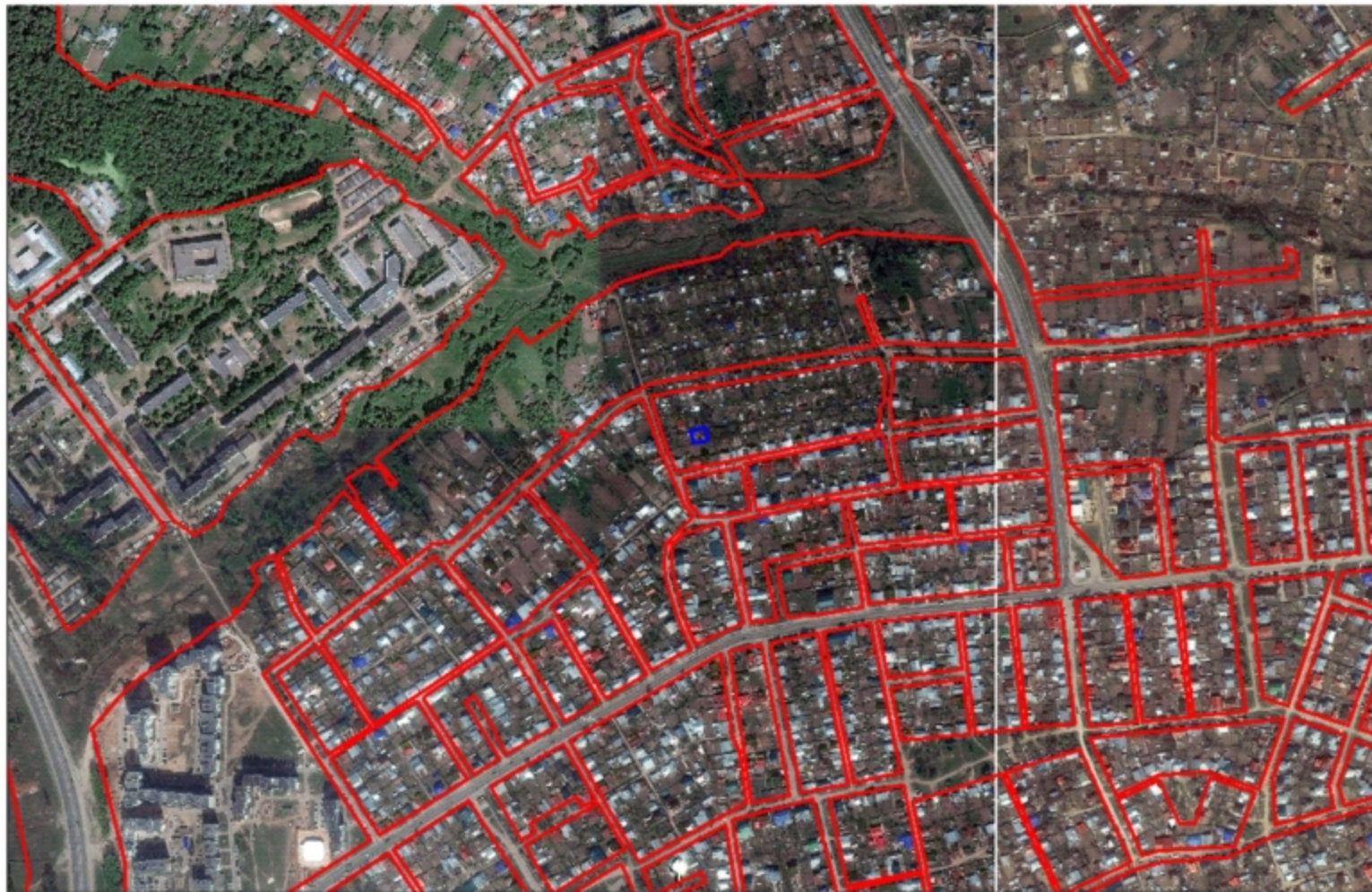
улица Вишневая

улица Цветочная

улица Альгешевская



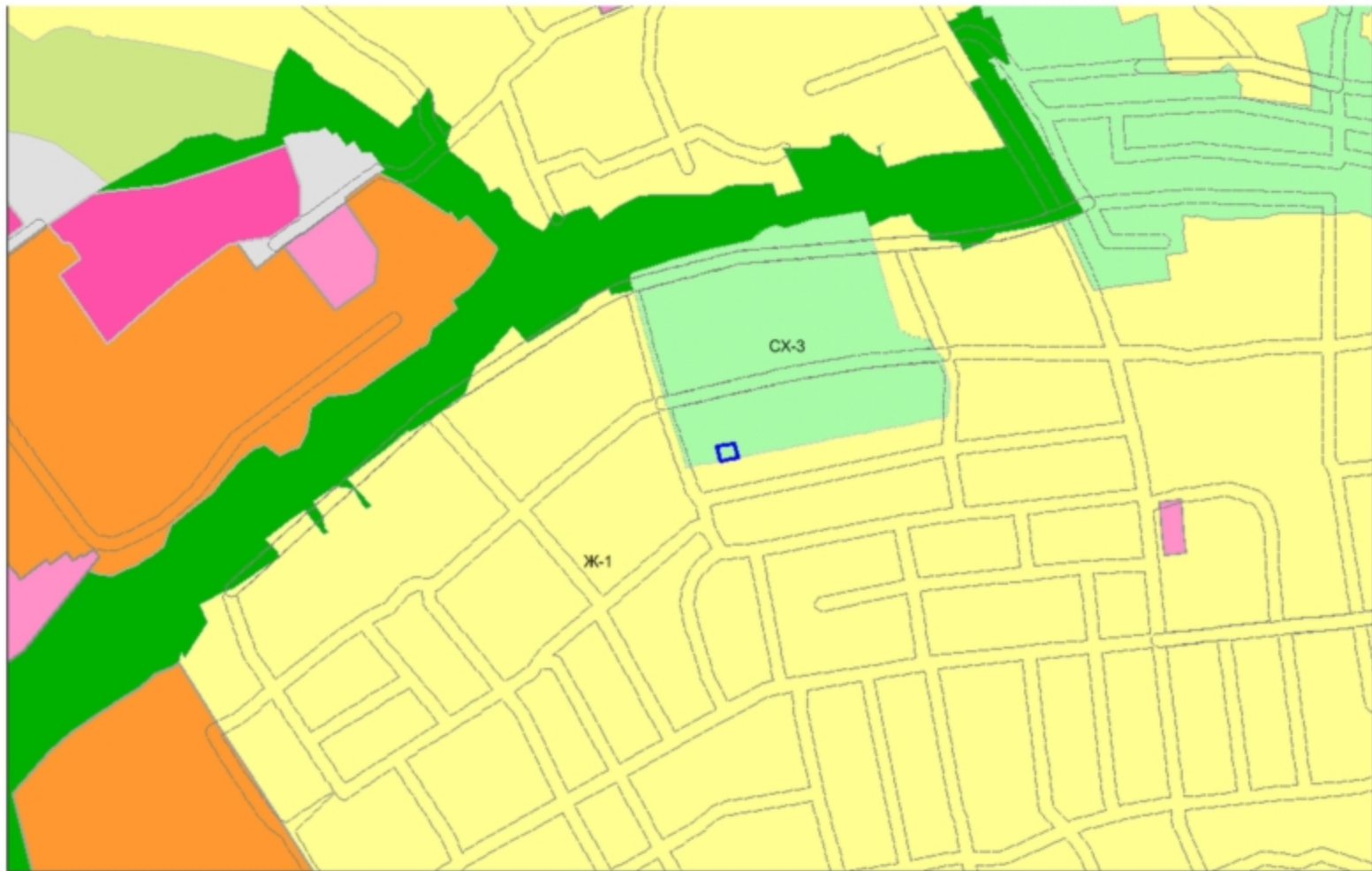
Схема расположения земельного участка на плане города



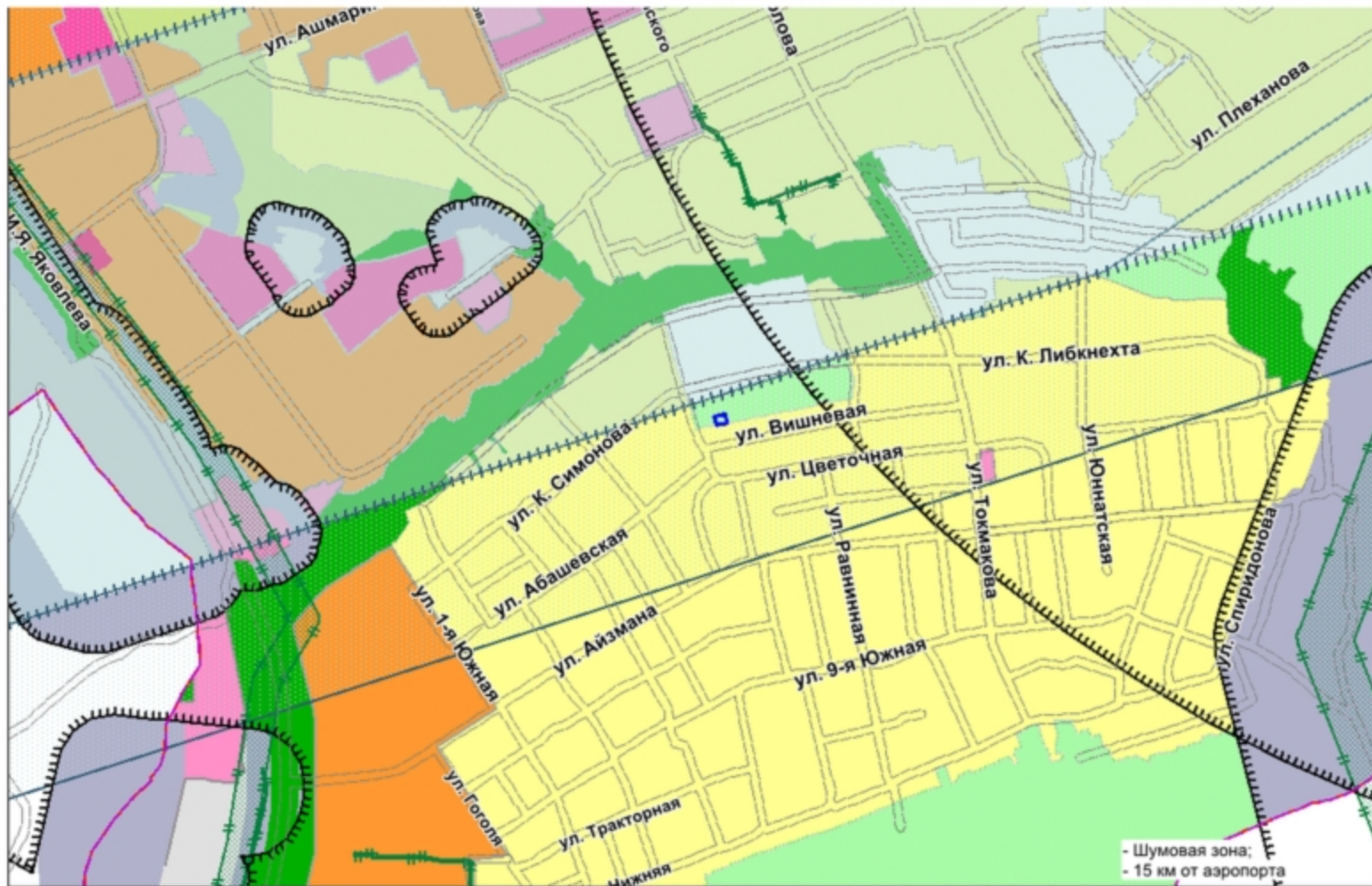
Фрагмент карты функционального зонирования (Генеральный план)



Фрагмент карты функционального зонирования (Правила землепользования и застройки)



Фрагмент карты зон с особыми условиями использования территории



Участки 21.01.030705-164

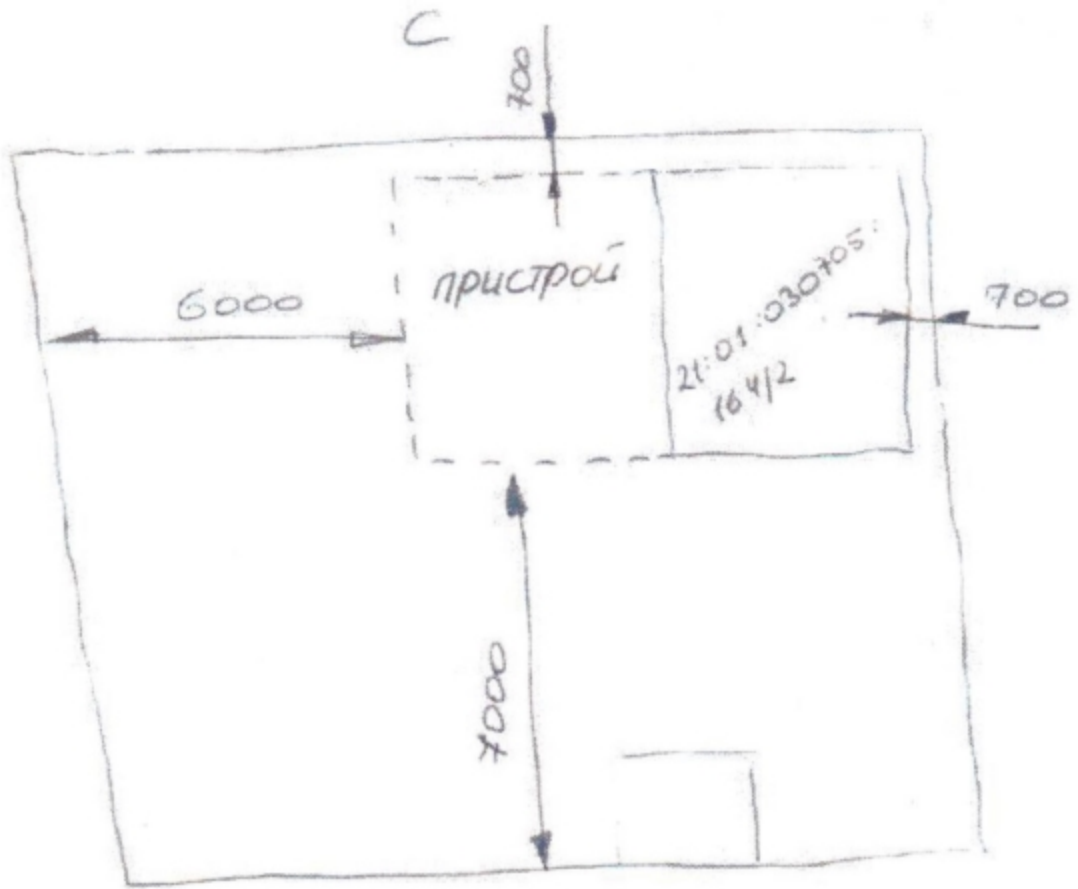
Земельные участки

1. 21.01.030705-164
 Чувашская Республика - Чувашия, г. Чебоксары,
 Садоводческое некоммерческое товарищество...
[План ЗУ →](#) [План КК →](#) [Поиск в границах объекта →](#)

Информация	Услуги
Тип:	Земельный участок
Кад. номер:	21.01.030705-164
Кад. квартал:	21.01.030705
Статус:	Ранее утративший
Адрес:	Чувашская Республика - Чувашия, г. Чебоксары, Садоводческое некоммерческое товарищество "Южный", уч. 165
Категория земель:	Земли населенных пунктов
Форма собственности:	Частная собственность
Кадастровая стоимость:	16 972,80 руб.
Уточненная площадь:	320 кв. м
Разрешенное использование:	Для ведения гражданами садоводства и огородничества
по документу:	Для коллективного садоводства
Кадастровый номер:	-
Дата постановки на учет:	25.01.2006
Дата изменения сведений в ГИО:	29.05.2018
Дата выгрузки сведений из ГИО:	29.05.2018



3



B

10