

**1.10. Предоставление разрешения на отклонение от предельных параметров разрешенного строительства, реконструкции объекта капитального строительства – индивидуального жилого дома, в границах земельного участка с кадастровым номером 21:01:030710:668, **расположенного по адресу: г. Чебоксары, НСТ «Ивушка», участок № 589**, в части уменьшения минимального отступа от границ земельного участка с северной стороны с 3 м до 2 м, с восточной стороны с 3 м до 2 м, с западной стороны с 3 м до 2 м**

**Заявитель:** Сергеева Раиса Викторовна  
(вх. в адм. от 15.03.2019 № С-3148)



Декоративная ул.

ул. Юрия Завьялова

Нижняя ул.

Нижняя ул.

Нижняя ул.

2-я Нижняя ул.

Нижняя ул.

2-я Нижняя ул.

2-я Нижняя ул.

2-я Нижняя ул.

2-я Нижняя ул.

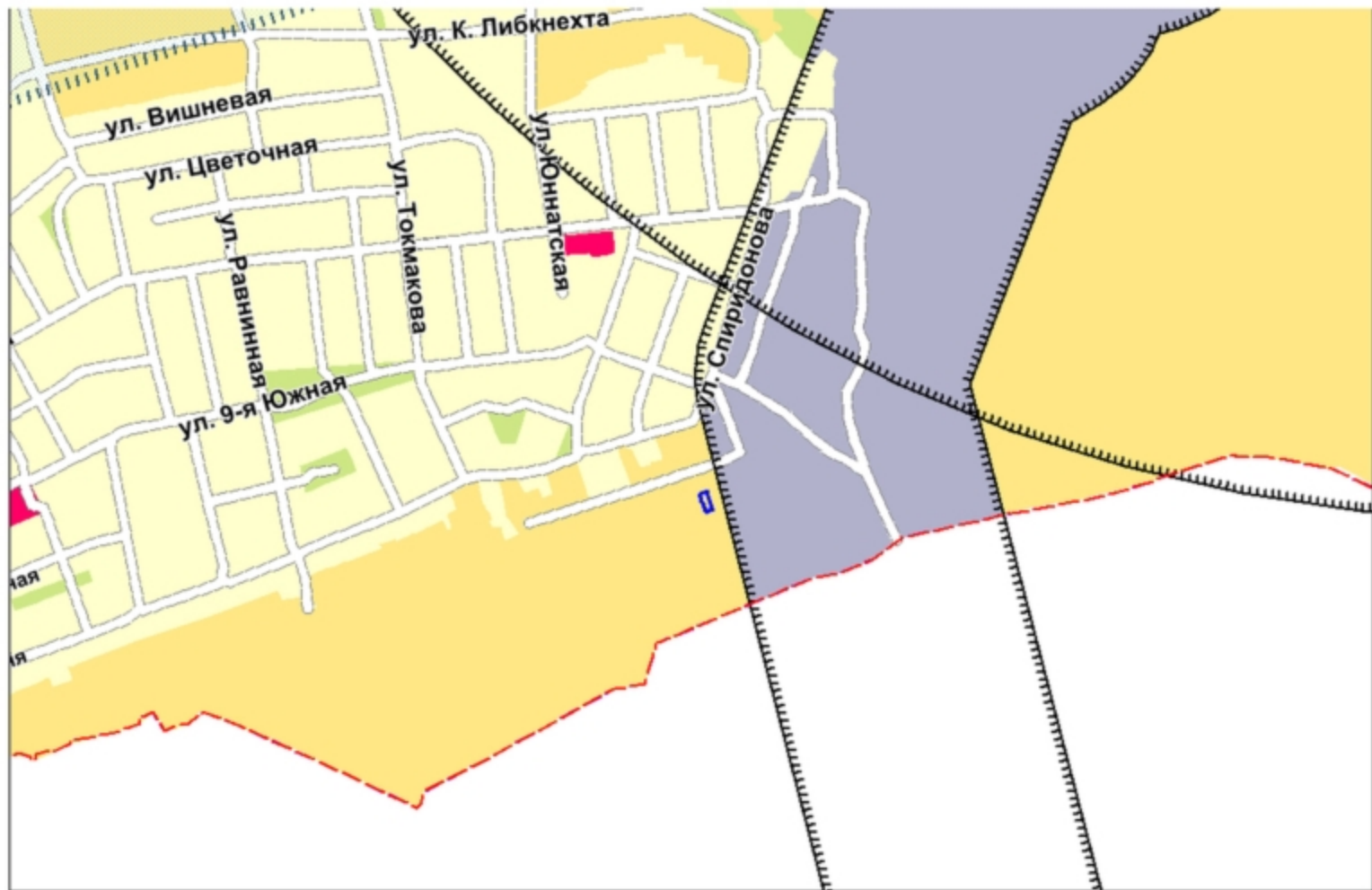




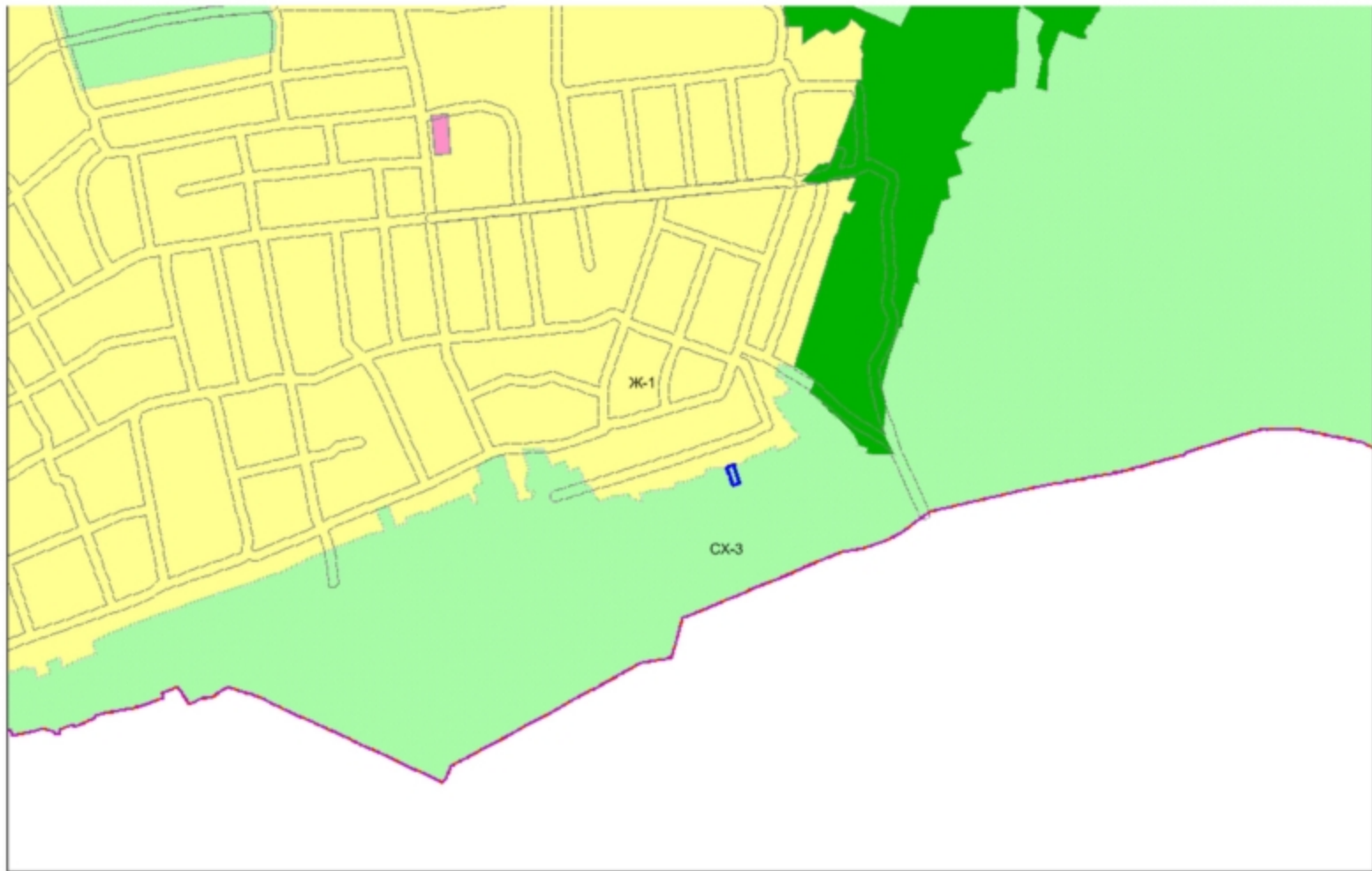
# Схема расположения земельного участка на плане города



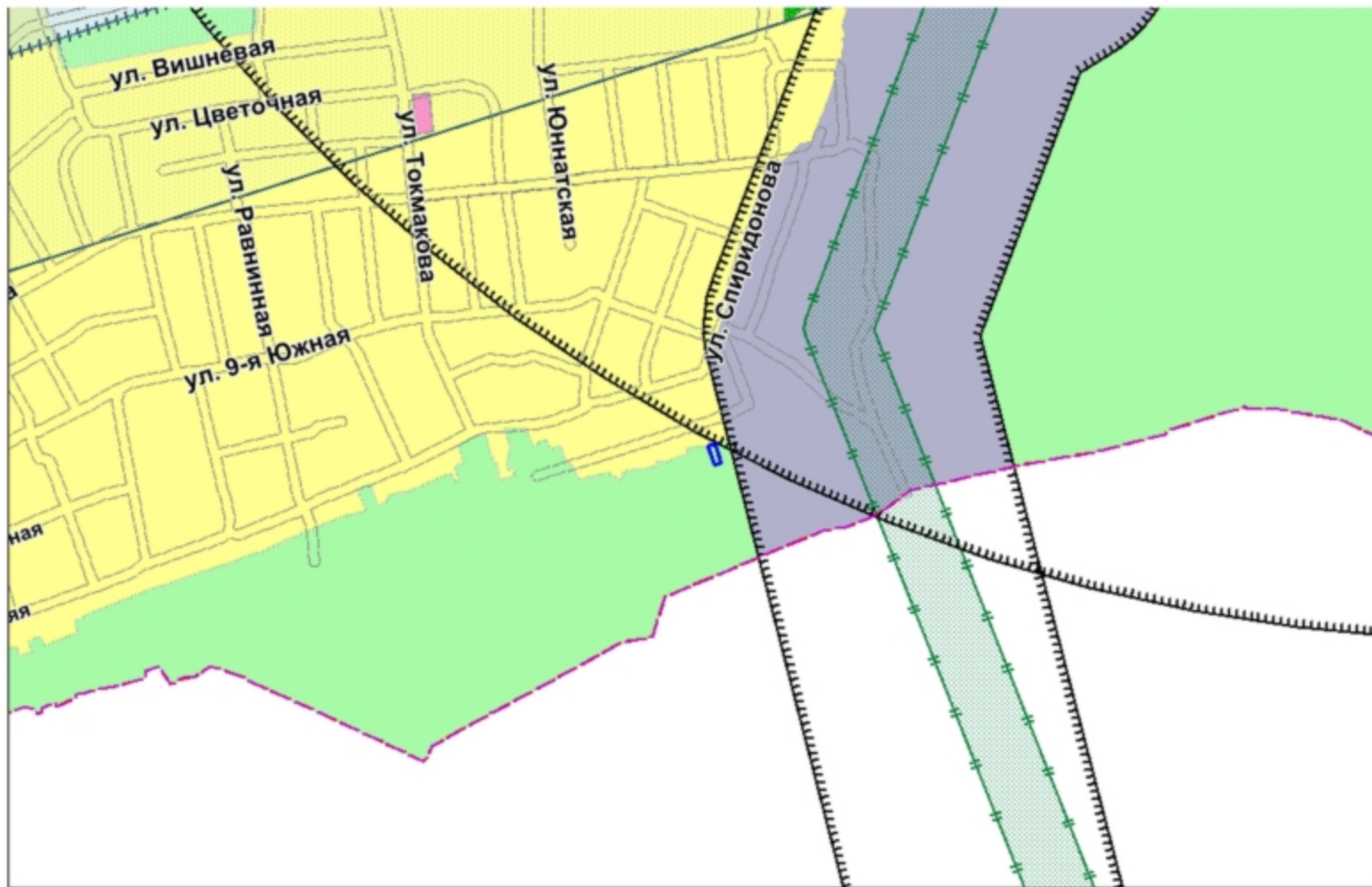
Фрагмент карты функционального зонирования (Генеральный план)



Фрагмент карты функционального зонирования (Правила землепользования и застройки)



# Фрагмент карты зон с особыми условиями использования территории



Участки 21.01.030710.668

Земельные участки ★

1. 21.01.030710.668 ▲▼▲▲  
 Чувашская Республика - Чувашия, г. Чебоксары,  
 Некоммерческое садоводческое товарищество...  
[План ЗУ →](#) [План КК →](#) [Поиск в границах объекта →](#)

Информация	Услуги
Тип:	Земельный участок
Кад. номер:	21.01.030710.668
Кад. квартал:	21.01.030710
Статус:	Ранее утвещеный
Адрес:	Чувашская Республика - Чувашия, г. Чебоксары, Некоммерческое садоводческое товарищество "Ивушка", уч. 589
Категория земель:	Земли населенных пунктов
Форма собственности:	-
Кадастровая стоимость:	12 939,42 руб.
Уточненная площадь:	318 кв. м
Разрешенное использование:	Для ведения гражданами садоводства и огородничества
по документу:	Для коллективного садоводства
Кадастровый инженер:	Федоров Вадим Валерьевич
Дата постановки на учет:	16.01.2006
Дата изменения сведений в ГИО:	17.05.2016
Дата выгрузки сведений из ГИО:	17.05.2016