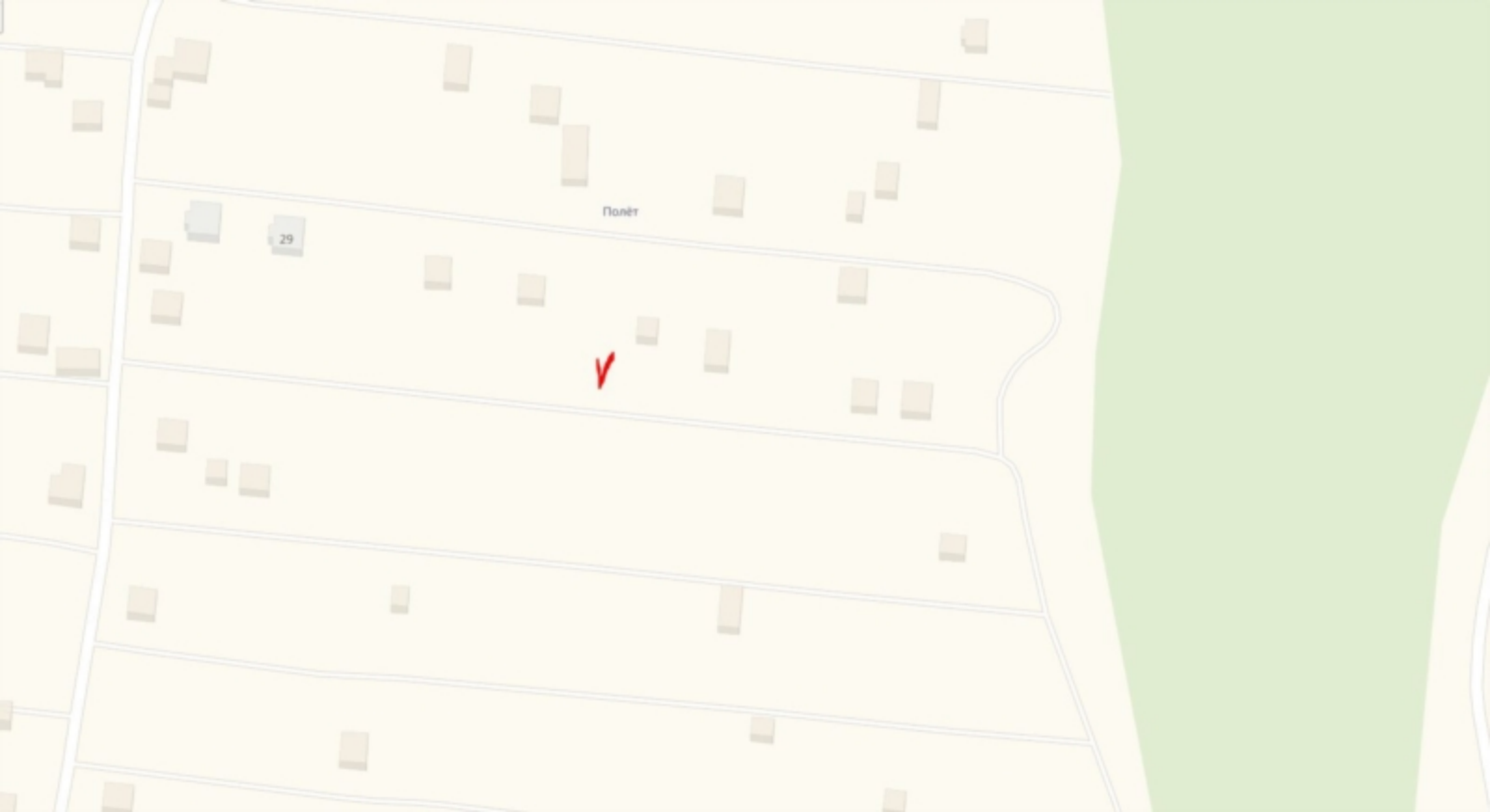


1.12. Предоставление разрешения на отклонение от предельных параметров разрешенного строительства, реконструкции объекта капитального строительства – садового дома, в границах земельного участка с кадастровым номером 21:01:030611:109, **расположенного по адресу: г. Чебоксары, ДНТ «Полет», участок № 20, в части уменьшения минимального отступа от границ земельного участка с восточной стороны с 3 м до 1,5 м, с южной стороны с 3 м до 0 м**

Заявитель: Львов Лев Владимирович (вх. в адм. от 15.03.2019 № Л-3182, от 10.04.2019 № Л-3182/2)



Планер

29

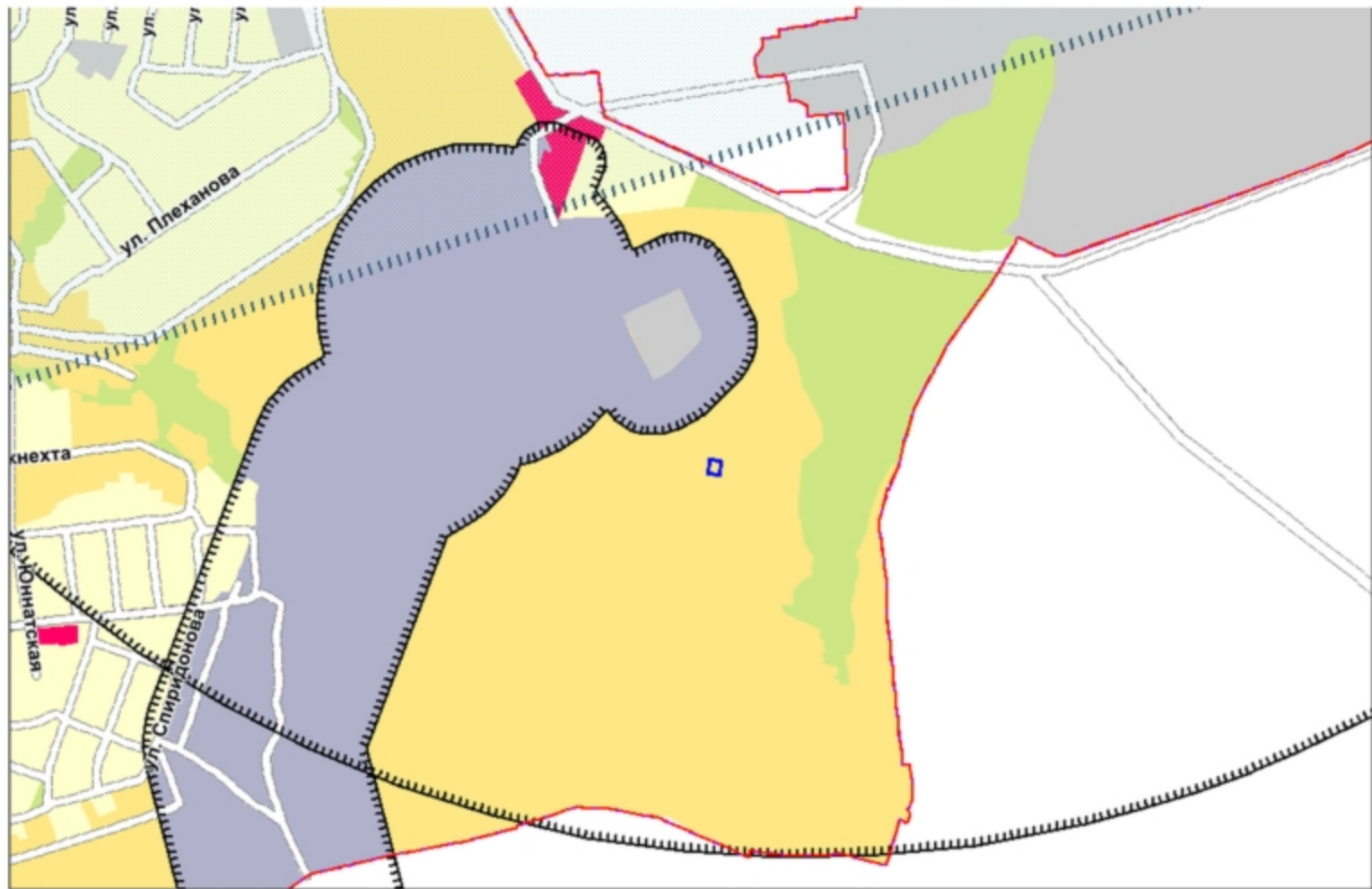
V



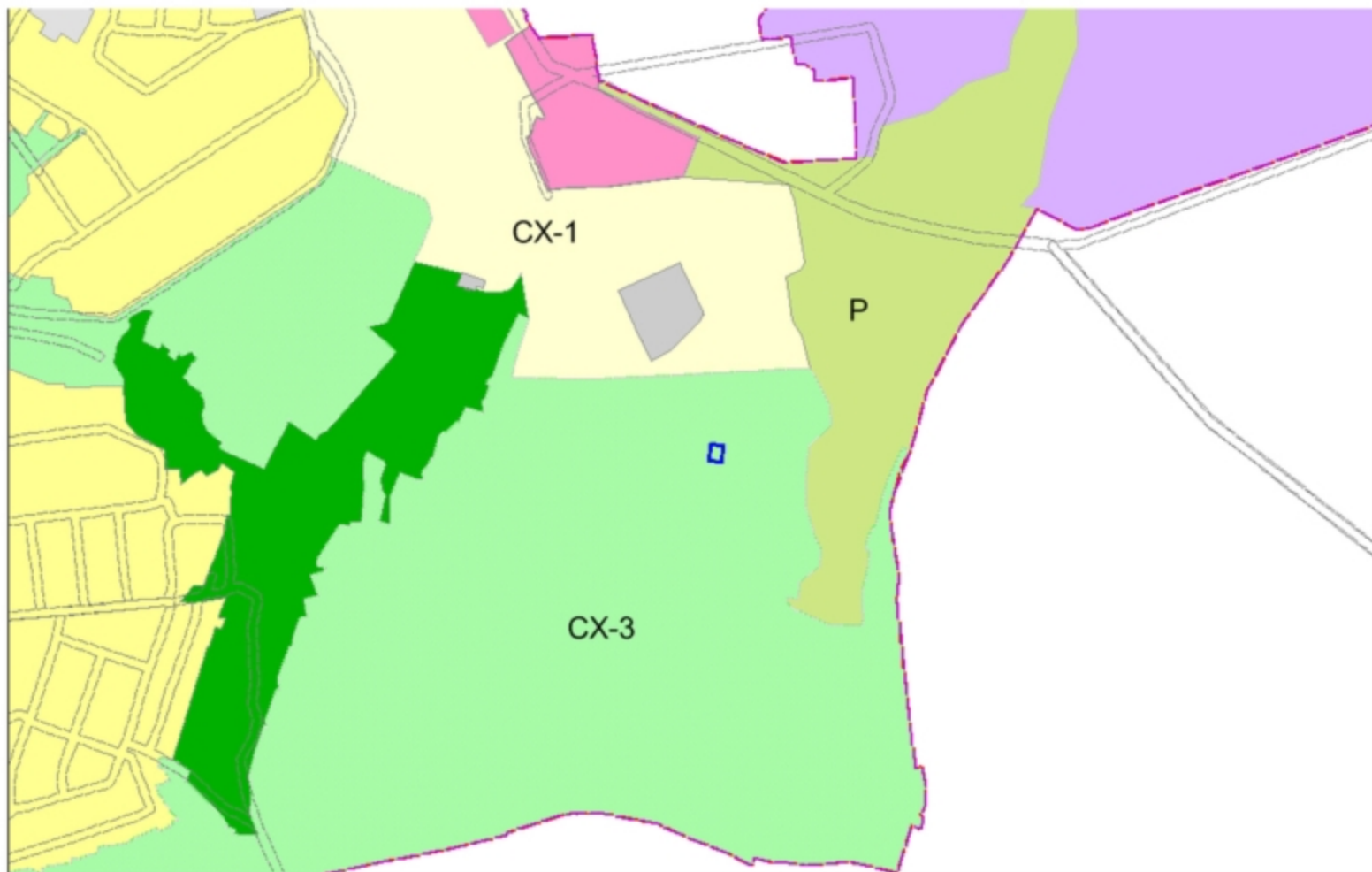
Схема расположения земельного участка на плане города



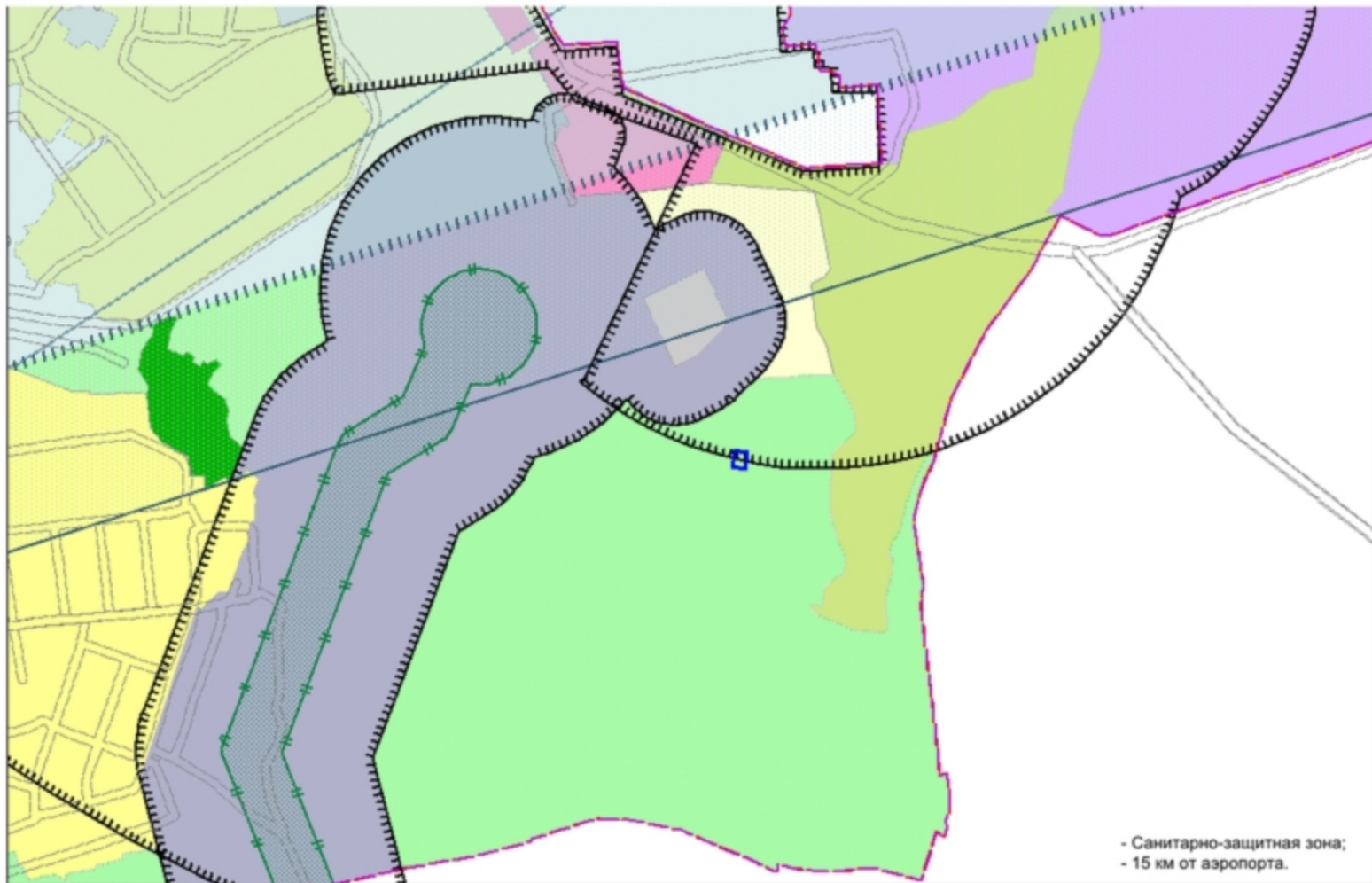
Фрагмент карты функционального зонирования (Генеральный план)



Фрагмент карты функционального зонирования (Правила землепользования и застройки)



Фрагмент карты зон с особыми условиями использования территории



Участки 21:01:030611:109

Земельные участки ¹

1. 21:01:030611:109

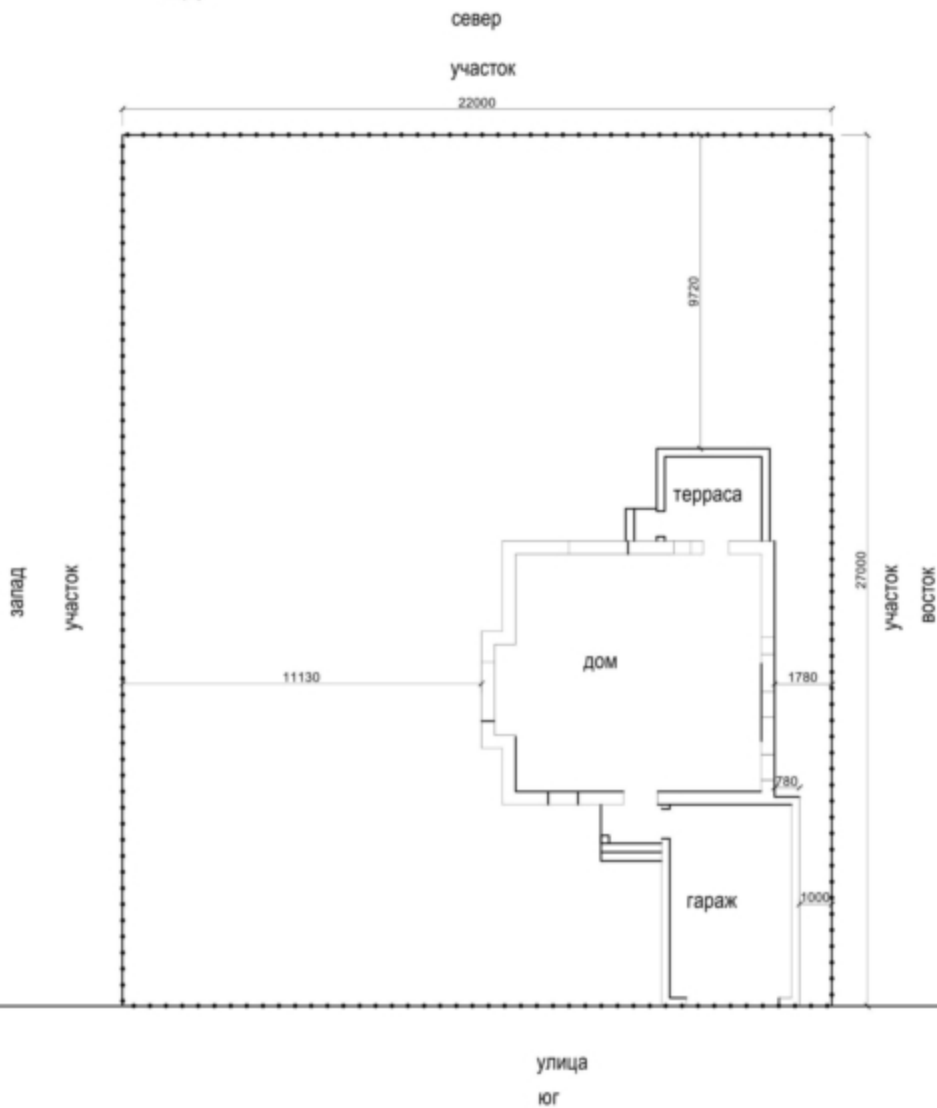


Чувашская Республика - Чувашия, г Чебоксары,
Дачное некоммерческое товарищество "Полеет", уч. 20

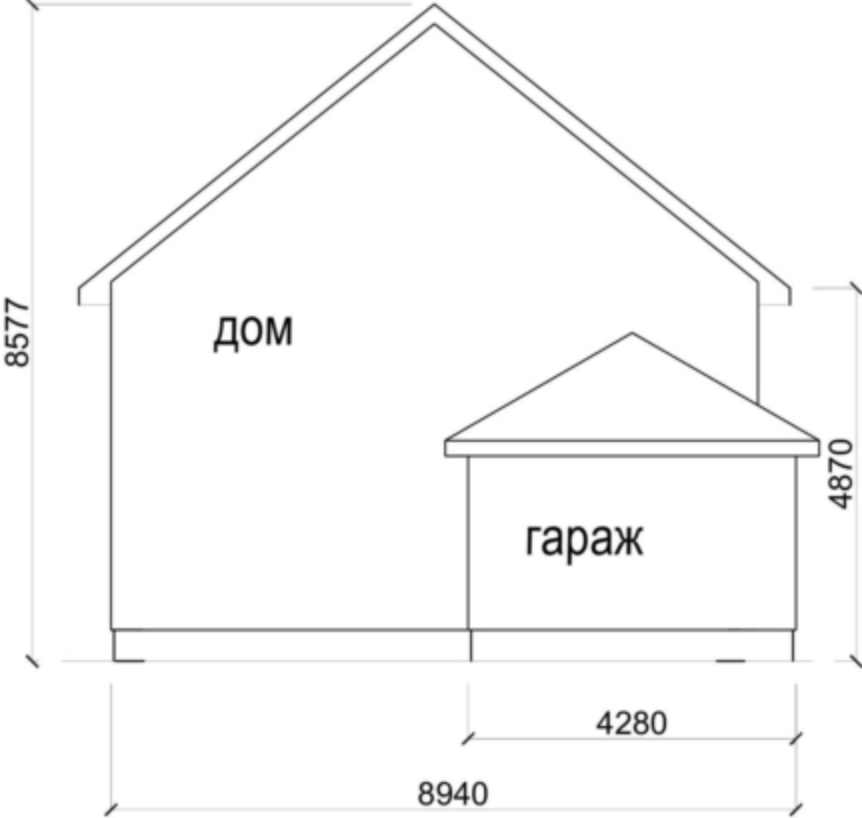
[План ЗУ →](#) [План КК →](#) [Поиск в границах объекта →](#)

Информация	Услуги
Тип:	Земельный участок
Кад. номер:	21:01:030611:109
Кад. квартал:	21:01:030611
Статус:	Учленен
Адрес:	Чувашская Республика - Чувашия, г Чебоксары, Дачное некоммерческое товарищество "Полеет", уч. 20
Категория земель:	Земли населенных пунктов
Форма собственности:	Частная собственность
Кадастровая стоимость:	25 998,00 руб.
Уточненная площадь:	600 кв. м
Разрешенное использование:	Для ведения гражданами садоводства и огородничества
по документу:	Для коллективного садоводства
Кадастровый инженер:	Данилов Сергей Алексеевич
Дата постановки на учет:	10.05.2011
Дата изменения сведений в ГИОС:	30.11.2017
Дата загрузки сведений из ГИОС:	30.11.2017

Схематичное изображение планируемого к строительству объекта капитального строительства на земельном участке г.Чебоксары ДНТ "Полет" № 20 с кадастровым номером 21: 01.030611.109, вид сверху



Схематичное изображение планируемого к строительству объекта капитального строительства на земельном участке г.Чебоксары ДНТ "Полет" № 20 с кадастровым номером 21: 01:030611:109, вид с юга



Схематичное изображение планируемого к строительству объекта капитального строительства на земельном участке г.Чебоксары ДНТ "Полет" № 20 с кадастровым номером 21: 01:030611:109, вид с севера

