

7. Внесение изменений в Правила землепользования и застройки Чебоксарского городского округа, разработанные АО «РосНИПИУрбанистики» в 2015 году, утвержденные решением Чебоксарского городского Собрания депутатов от 03 марта 2016 г. № 187, в части отображения на карте градостроительного зонирования и карте зон с особыми условиями использования территории зоны делового, общественного и коммерческого назначения (О-1) вместо части зоны рекреационного назначения (Р) на земельный участок площадью 24169 кв. м **расположенные по адресу:
г. Чебоксары, район 30-ой автодороги**

Заявитель: Управление архитектуры и градостроительства администрации города Чебоксары



ул. Авиаторов
ул. Урукова
ул. Пирогова

Республиканская психиатрическая больница
Улица Урукова

Улица Пирогова
Улица А. Крылова

Театральная набережная
Советская набережная
Чебоксарский зал

Фабрика "Кайсаров и ОМАС"
ул. Радужная
Строительство микрорайона "Радужный"

Улица Зеленая
Улица Б. С. Маркова

Пионерская набережная
бульвар Президентский

Сайное товарищество «ДОСААФ»
Коллективный сад «Дружба»
ул. Рылева

Улица Коммунальная Свободы
Улица Богдана Хмельницкого

бульвар Электроаппарат

Заводская Чувашсталинбанка
ул. Рылева

Улица Коммунальная Свободы
Улица Богдана Хмельницкого

бульвар Электроаппарат

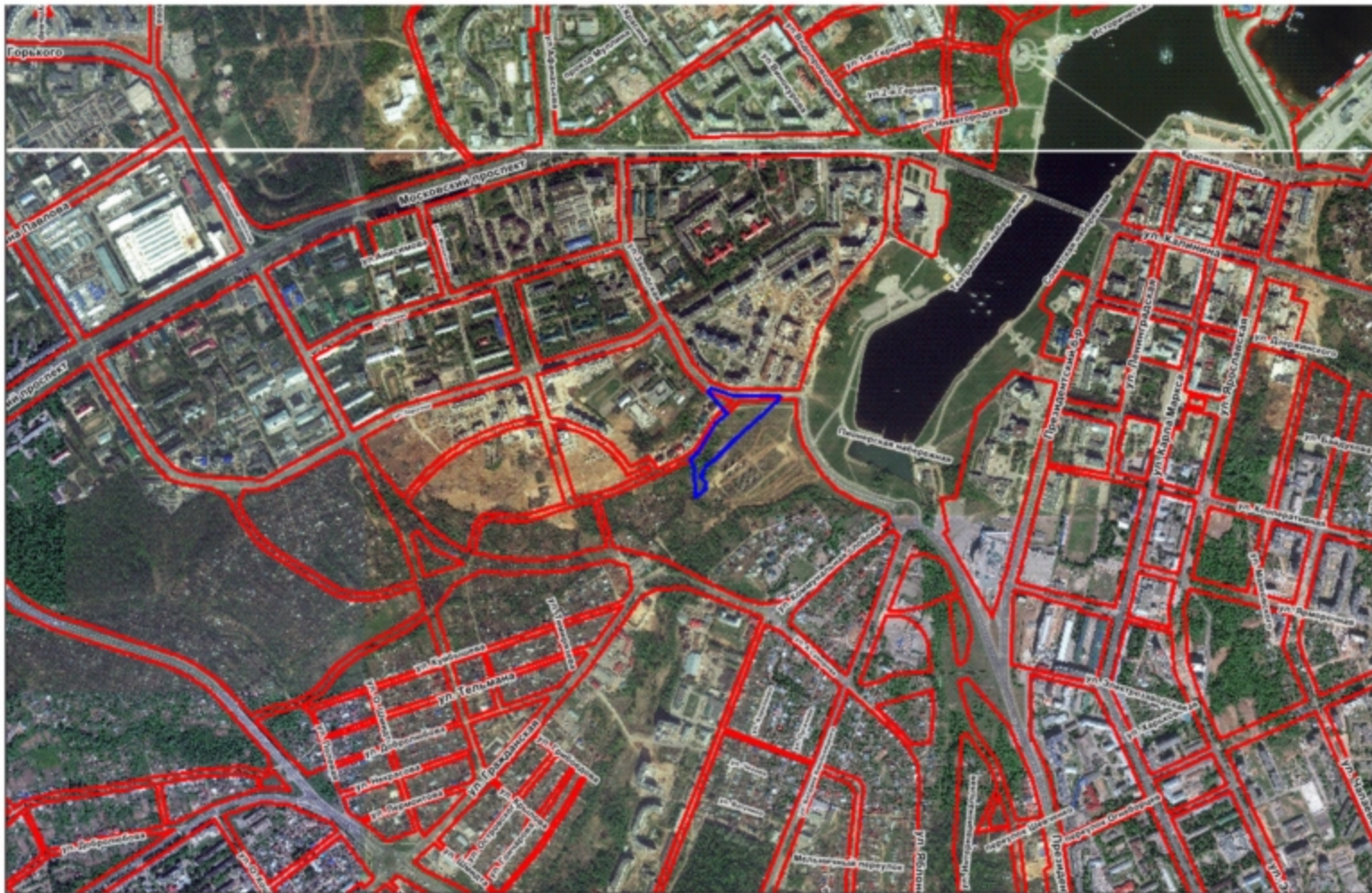
ул. Рылева

Улица Коммунальная Свободы
Улица Богдана Хмельницкого

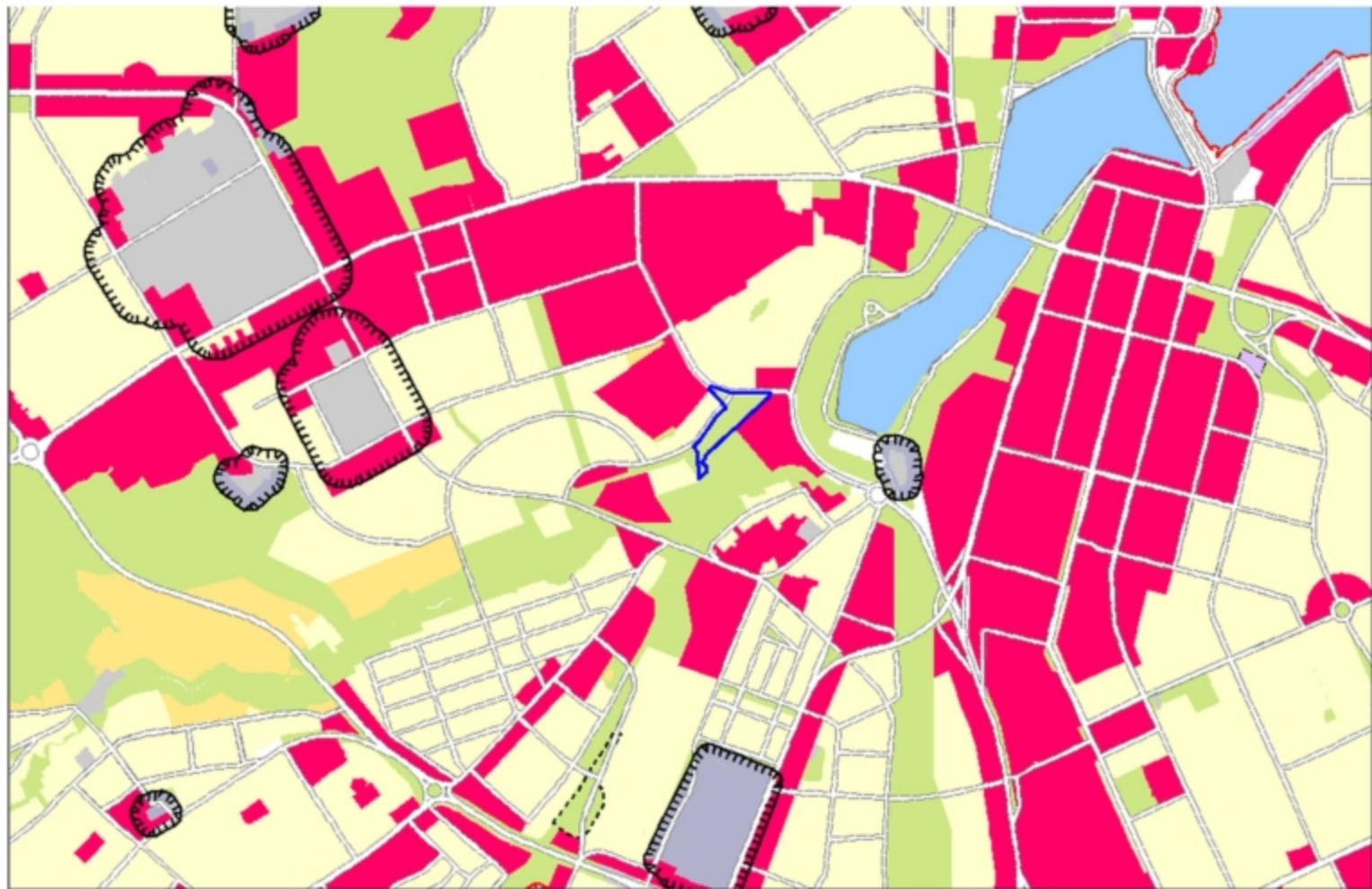
бульвар Электроаппарат



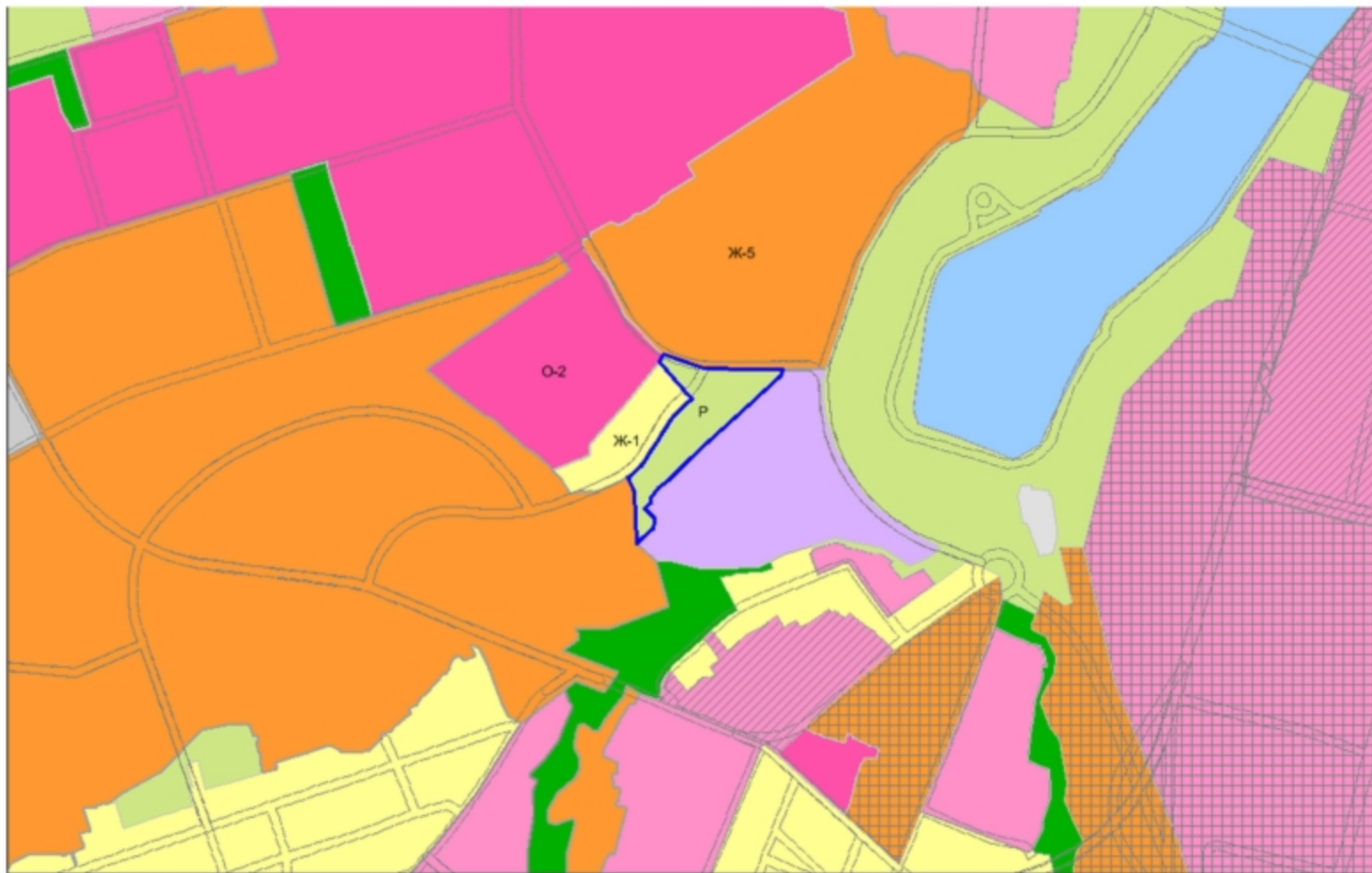
Схема расположения земельного участка на плане города



Фрагмент карты функционального зонирования (Генеральный план)



Фрагмент карты функционального зонирования (Правила землепользования и застройки)



Фрагмент карты зон с особыми условиями использования территории

