

13. Предоставление разрешения на отклонение от предельных параметров разрешенного строительства, реконструкции объекта капитального строительства – здания придорожного сервиса, в границах земельного участка с кадастровым номером 21:01:021204:74, **расположенного по адресу: г. Чебоксары, ш. Канашское, д. 11, в части уменьшения минимального отступа от границ земельного участка с южной стороны с 3 м до 1 м, с западной стороны с 3 м до 1,5 м, с северо-западной стороны с 3 м до 0,5 м, с северной стороны с 3 м до 0 м**

22.01.2019 г. Публичные слушания. Вопрос 13

Предыдущий | Эскизы | Следующий



13-1

This page was generated by XnView

22.01.2019 г. Публичные слушания. Вопрос 13

[Предыдущий](#) | [Эскизы](#) | [Следующий](#)



13-2

This page was generated by XnView

Схема расположения земельного участка на плане города

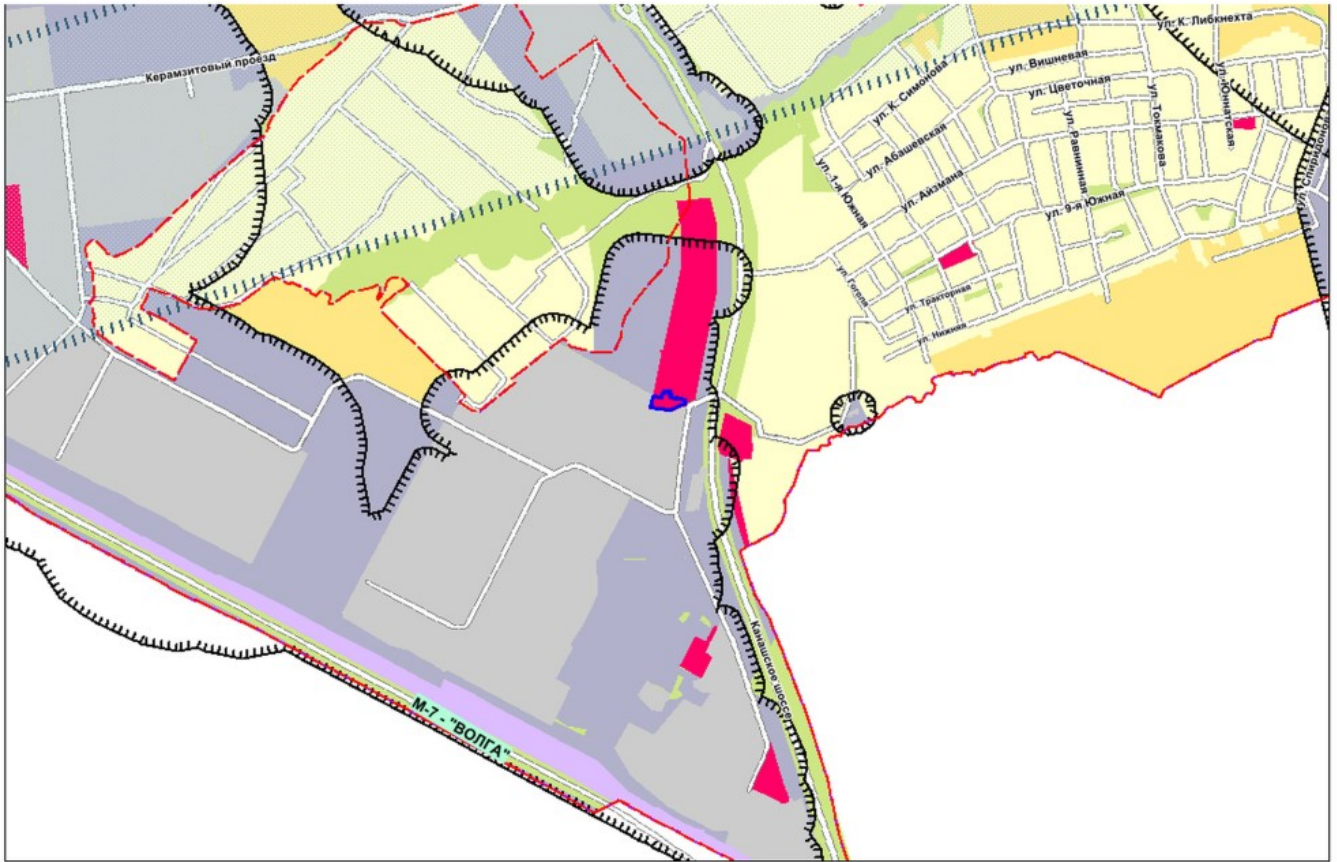


13-3sit

22.01.2019 г. Публичные слушания. Вопрос 13

Предыдущий | Эскизы | Следующий

Фрагмент карты функционального зонирования (Генеральный план)

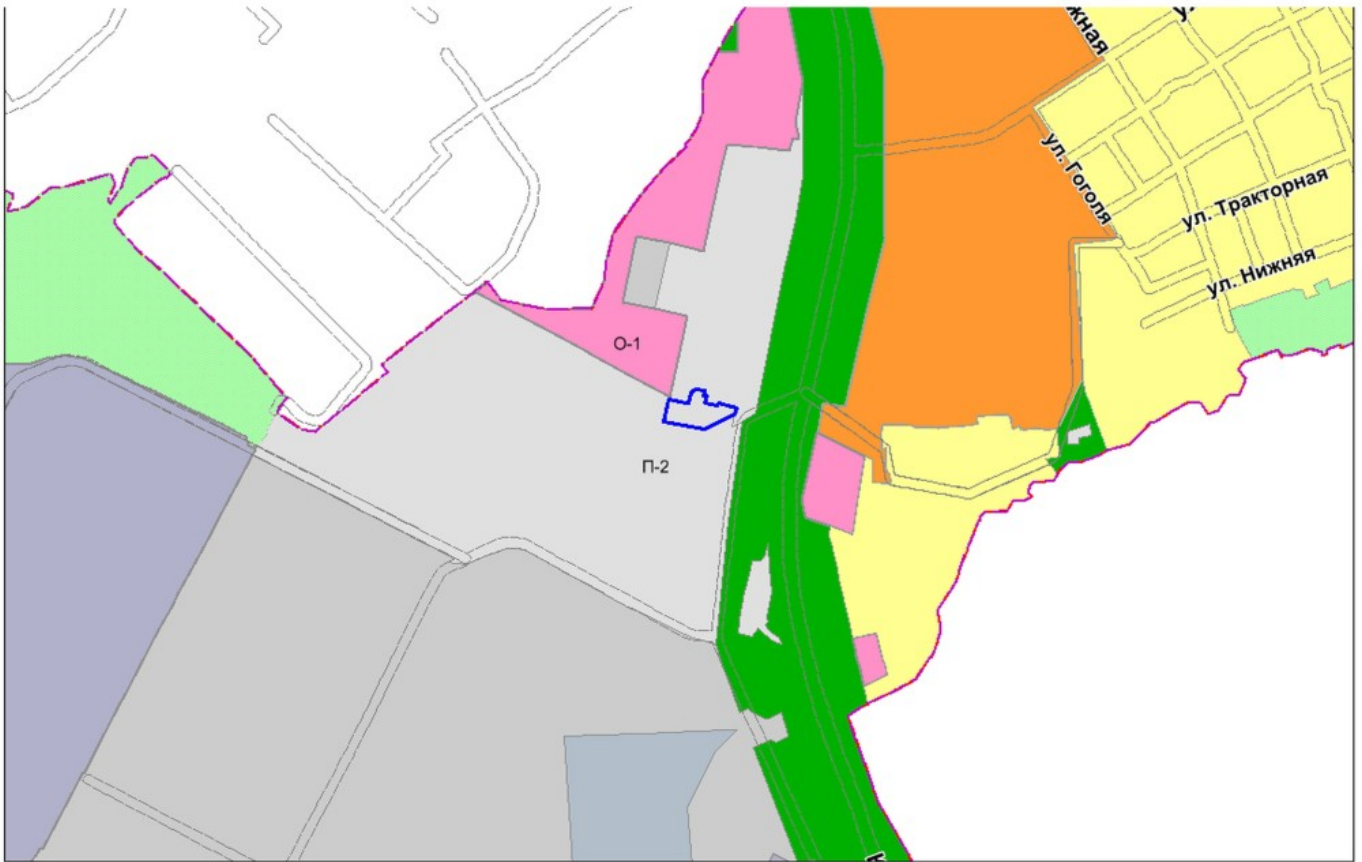


13-4zon

22.01.2019 г. Публичные слушания. Вопрос 13

Предыдущий | Эскизы | Следующий

Фрагмент карты функционального зонирования (Правила землепользования и застройки)

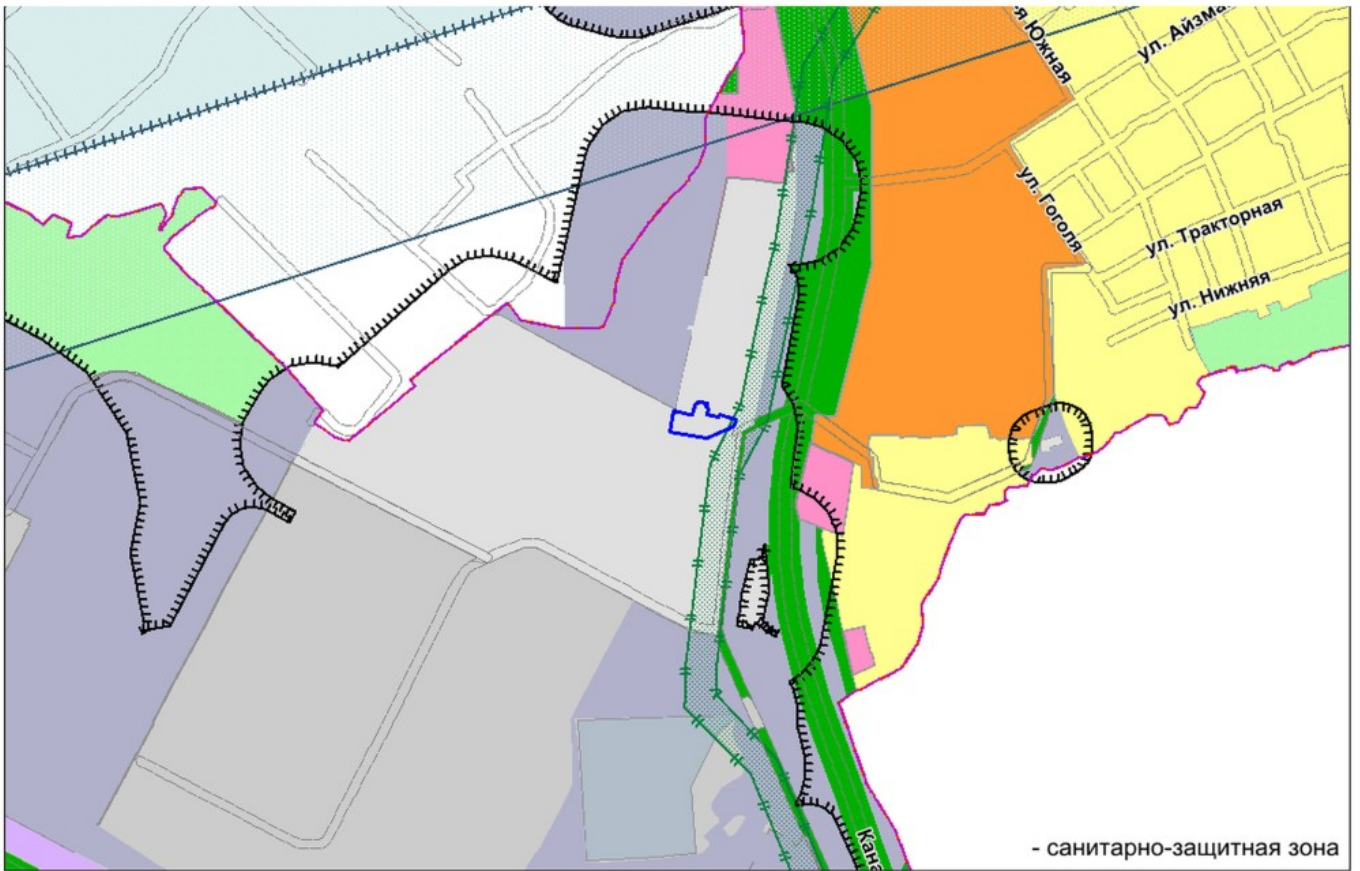


13-4zonp

22.01.2019 г. Публичные слушания. Вопрос 13

Предыдущий | Эскизы | Следующий

Фрагмент карты зон с особыми условиями использования территории



13-4zonp_ou

22.01.2019 г. Публичные слушания. Вопрос 13

Предыдущий | Эскизы | Следующий

ПУБЛИЧНАЯ КАДАСТРОВАЯ КАРТА

Участки: 21:01:021204:74

Земельные участки 1

1. 21:01:021204:74
Чувашская Республика - Чувашия, г Чебоксары, ш Канашское, дом 7
[План ЗУ](#) → [План КК](#) → [Поиск в границах объекта](#) →

Информация	Услуги
Тип:	Земельный участок
Кад. номер:	21.01.021204.74
Кад. квартал:	21.01.021204
Статус:	Учтенный
Адрес:	Чувашская Республика - Чувашия, г Чебоксары, ш Канашское, дом 7
Категория земли:	Земли населенных пунктов
Форма собственности:	-
Кадастровая стоимость:	3 886 444,20 руб.
Учтенная площадь:	3 660 кв. м
Разрешенное использование:	Для иных видов использования, характерных для населенных пунктов
по документу:	Для размещения объектов промышленности
Кадастровый инженер:	-
Дата постановления на учет:	06.07.2010
Дата включения сведений в ГИИ:	02.03.2018
Дата выгрузки сведений из ГИИ:	02.03.2018

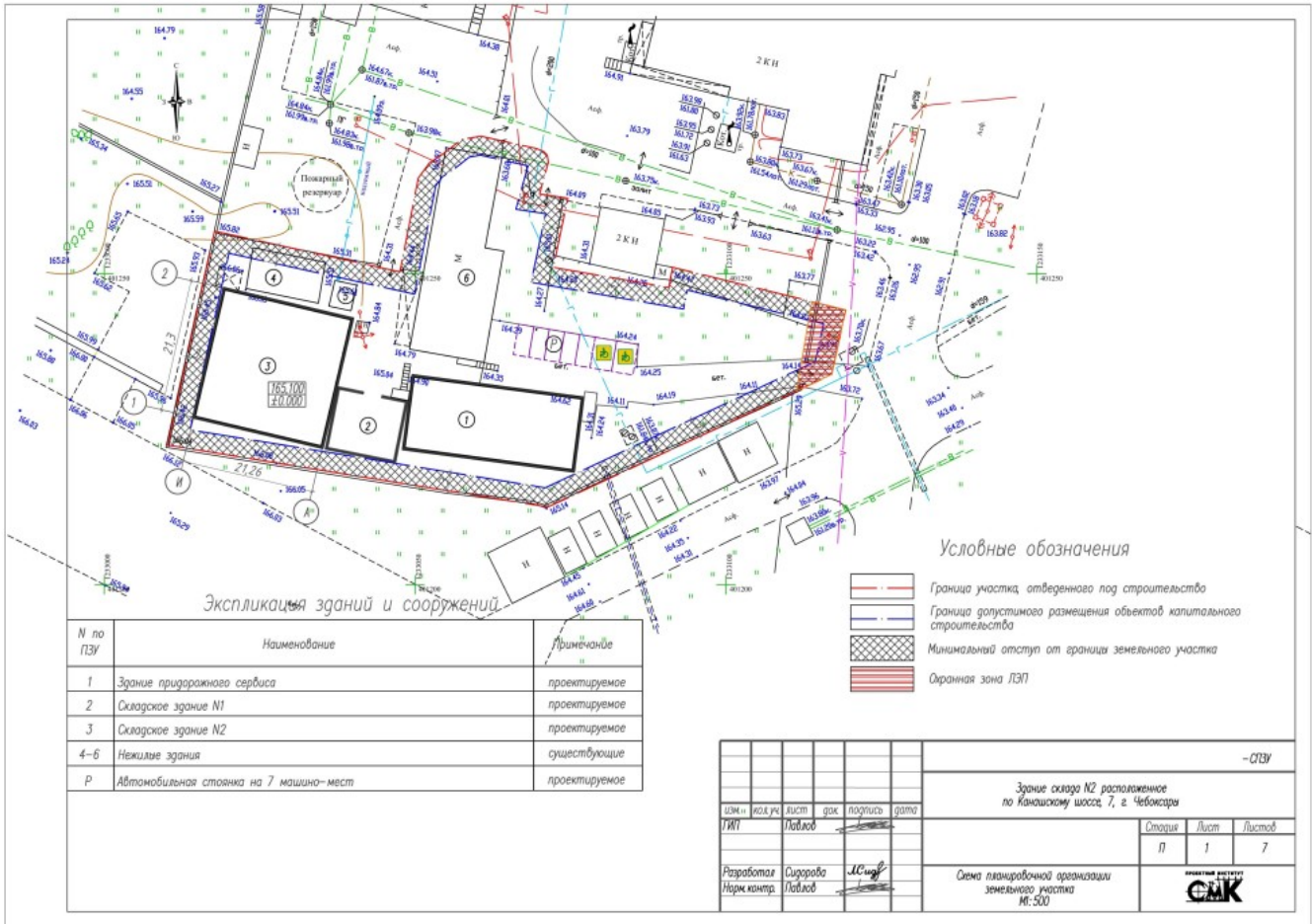
ЕЗНО © Росреестр 2010. ГИИ © Росреестр 2010-2015

13-4zomp_pkk

This page was generated by XnView

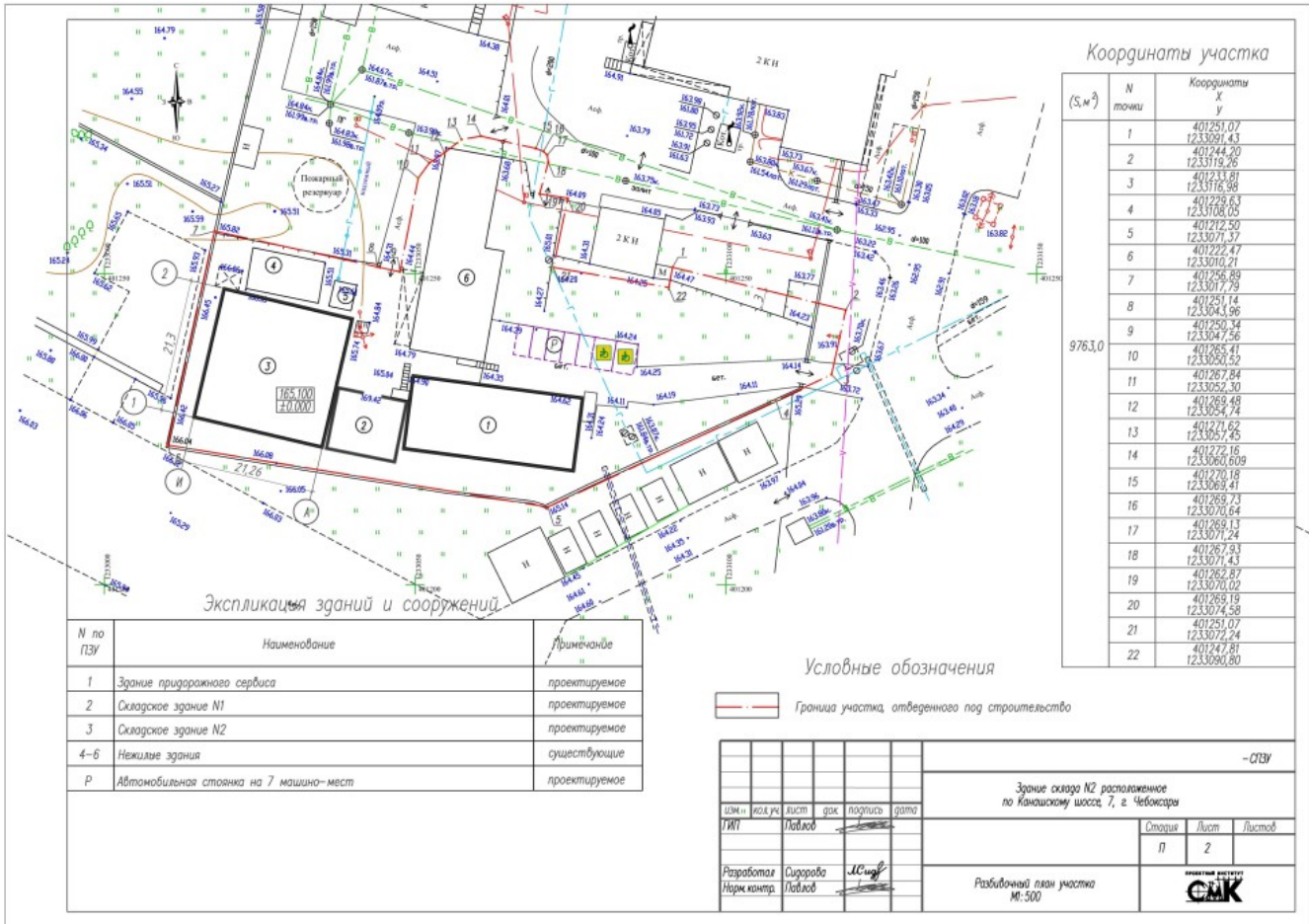
22.01.2019 г. Публичные слушания. Вопрос 13

Предыдущий | Эскизы | Следующий



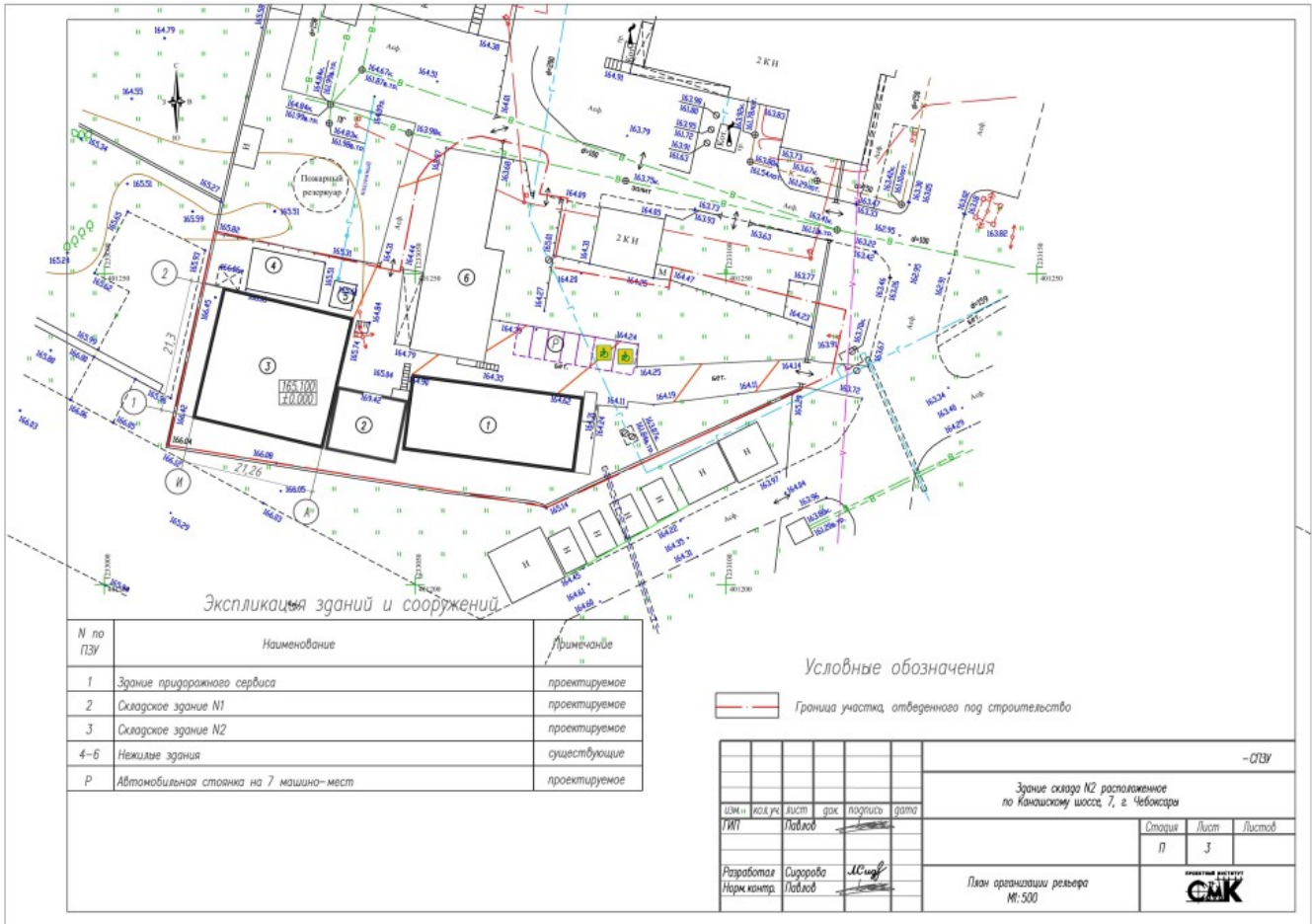
22.01.2019 г. Публичные слушания. Вопрос 13

Предыдущий | Эскизы | Следующий



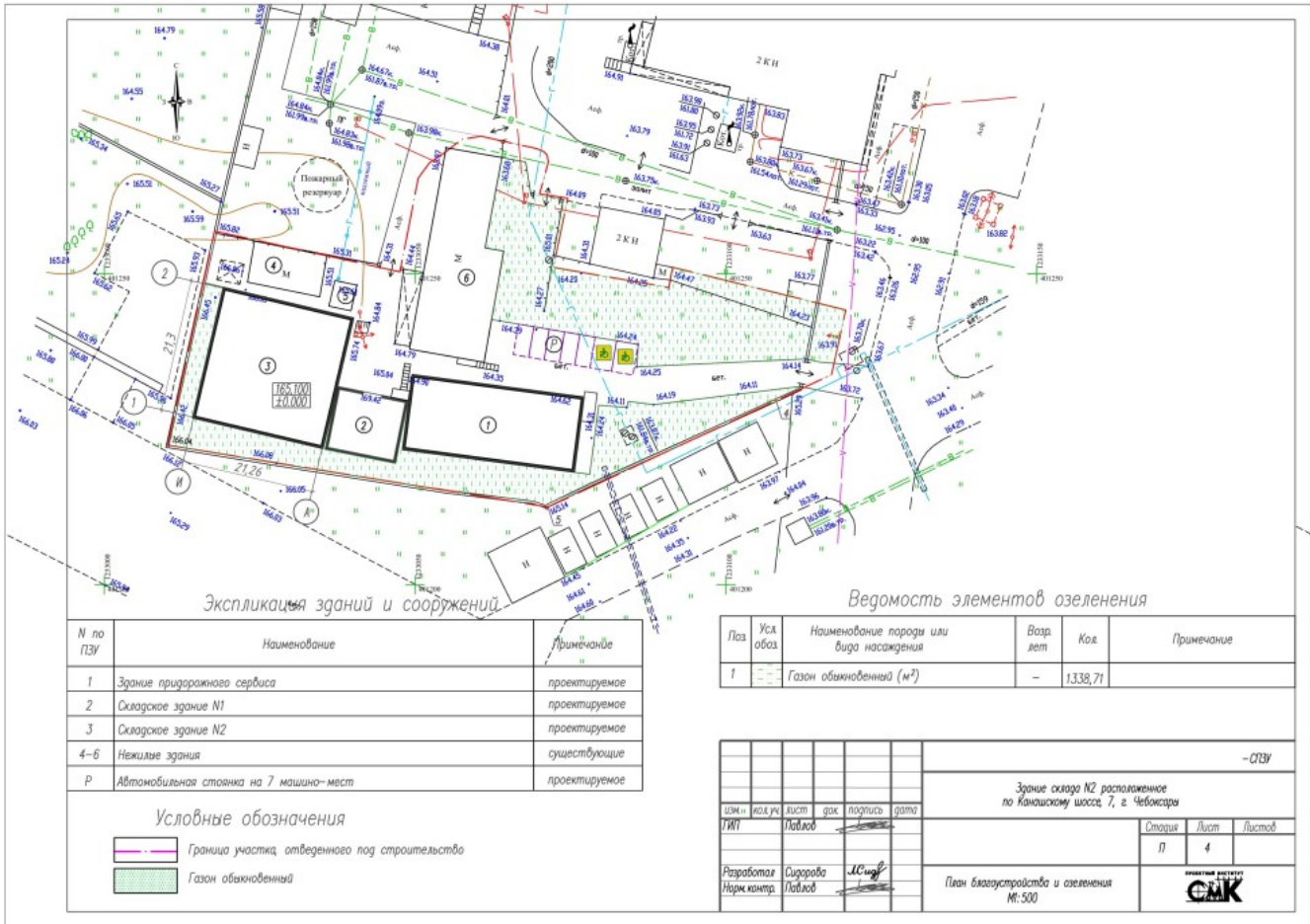
22.01.2019 г. Публичные слушания. Вопрос 13

Предыдущий | Эскизы | Следующий



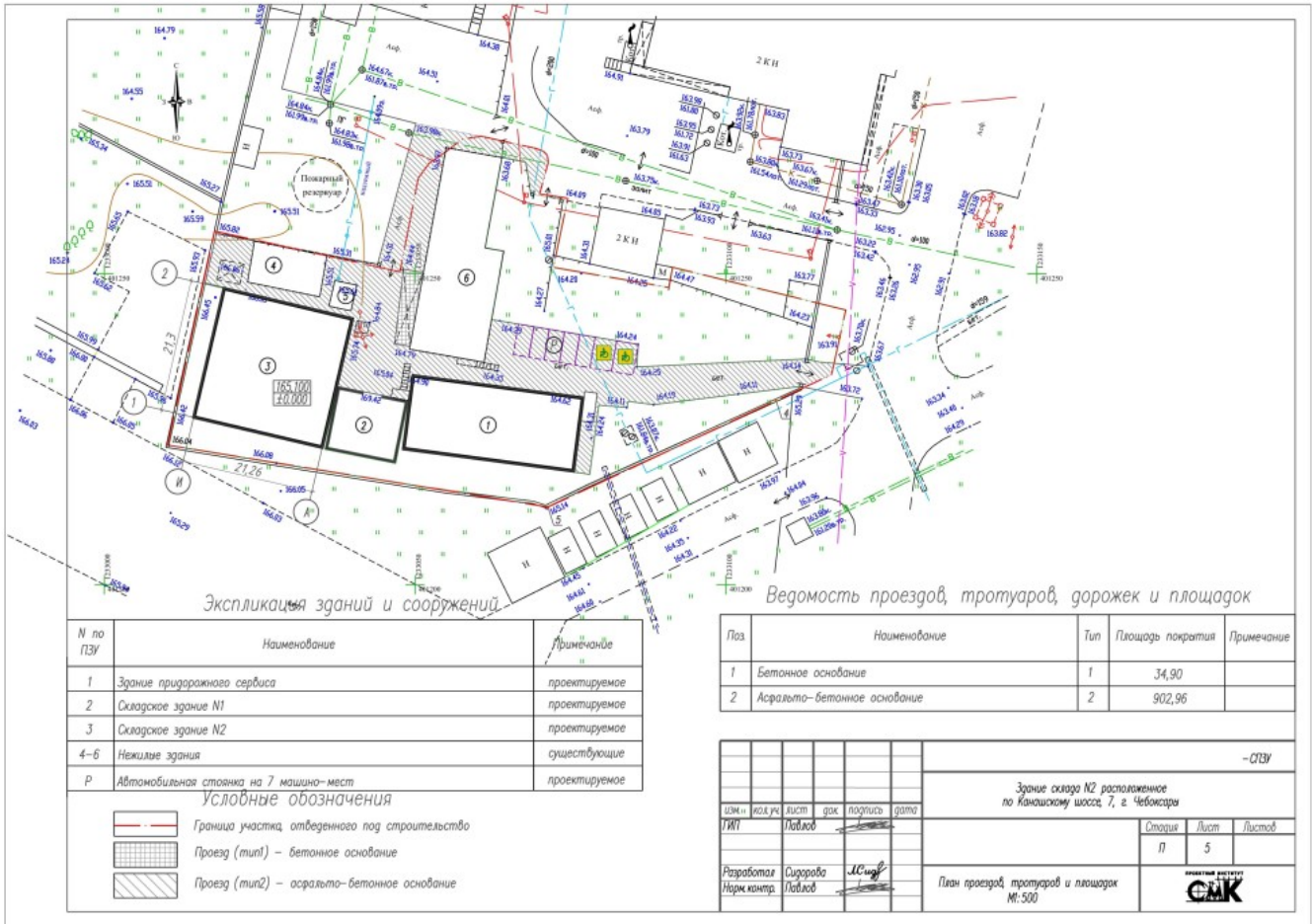
22.01.2019 г. Публичные слушания. Вопрос 13

Предыдущий | Эскизы | Следующий



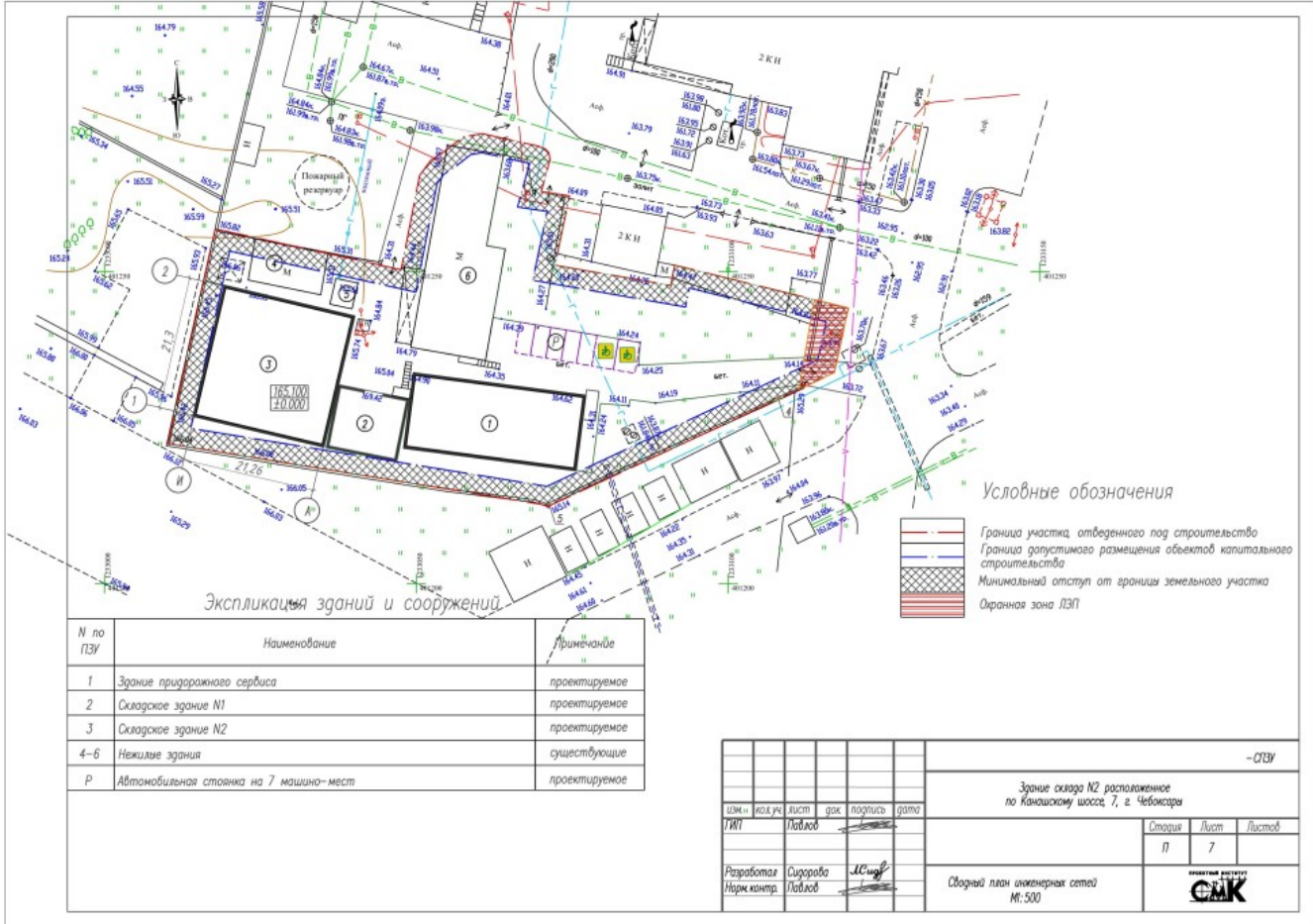
22.01.2019 г. Публичные слушания. Вопрос 13

Предыдущий | Эскизы | Следующий



22.01.2019 г. Публичные слушания. Вопрос 13

Предыдущий | Эскизы | Следующий



22.01.2019 г. Публичные слушания. Вопрос 13

Предыдущий | Эскизы | Следующий

Фасад в осях "2"-"1"

Фасад в осях "Б"- "А"

Условные обозначения.

- Кровельной профнасти- цвет зеленый
- Стеновой профнасти- цвет бежевый
- Стеновой профнасти- цвет серый
- Стеновые панели- цвет бежевый

						-АР
						Здание природоохранного сервиса расположенное по Канашскому шоссе, 7, г. Чебоксары
Имя	Указ. ГИИ	Лист	Ирек	Подпись	Дата	
Разработал	Скоророва					Страница
Исполнил	Павлов					Лист
						Листов
						Фасад в осях "2"- "1", фасад в осях "Б"- "А"

22.01.2019 г. Публичные слушания. Вопрос 13

Предыдущий | Эскизы | Следующий

Фасад в осях "1"-"2"

1 2

Фасад в осях "А"-"Б"

А Б

Условные обозначения

- Кровельный профнастил- цвет зеленый
- Стеновой профнастил- цвет бежевый
- Стеновой профнастил- цвет серый
- Стеновые панели- цвет бежевый

						-АР						
Здание природоохранного сервиса расположенное по Канашскому шоссе, 7, г. Чебоксары												
Имя	Указ.ч	Лист	Ирек	Подпись	Дата							
Разработчик	Скоророва											
И.контр.	Павлов											
Фасад в осях "1"-"2", фасад в осях "А"-"Б"						<table border="1" style="width: 100%; border-collapse: collapse;"> <tr> <td>Страница</td> <td>Лист</td> <td>Листов</td> </tr> <tr> <td style="text-align: center;">1</td> <td style="text-align: center;">2</td> <td style="text-align: center;">2</td> </tr> </table>	Страница	Лист	Листов	1	2	2
Страница	Лист	Листов										
1	2	2										

22.01.2019 г. Публичные слушания. Вопрос 13

Предыдущий | Эскизы | Следующий

Спецификация

Имя, И. номер, Поступил и дата

Фасад в осях "А"-"И"

Фасад в осях "И"-"А"

Условные обозначения:

- Кровельный пронастиж- цвет бежевый
- Стеновой пронастиж- цвет бежевый
- Стеновой пронастиж- цвет серый

							-АР		
							Здание склада N2 расположенное по Канашскому шоссе, 7, г. Чебоксары		
Имя	Угол	Лист	Ирек	Подпись	Дата		Страниц	Лист	Листов
Г/И/И		Павлов					1	2	
Разработал	Скорцова				Фасад в осях "А"-"И", фасад в осях "И"-"А"				
И. номер	Павлов								

22.01.2019 г. Публичные слушания. Вопрос 13

Предыдущий | Эскизы | Следующий

Фасад в осях "4"-"1"

Фасад в осях "1"-"4"

Фасад в осях "А"-"Г"

Фасад в осях "Г"-"А"

Условные обозначения

- Кровельный материал – цвет зеленый
- Стеновые блоки – цвет серый

						-АР
						Здание склада №1 расположенное по Канашскому шоссе, 7, г. Чебоксары
Имя	Указ. ч.	Лист	Ирек.	Подпись	Дата	Страница
Г/И/П		Павлов				1
Разработчик	Скорр. ч.					Фасад в осях "4"-"1", фасад в осях "1"-"4", фасад в осях "А"-"Г", фасад в осях "Г"-"А"
Иванова	Павлов					

22.01.2019 г. Публичные слушания. Вопрос 13

Предыдущий | Эскизы | Следующий

Спецификация

Имя, И. Фамилия, Подпись и дата

Взам. штаб. №

Фасад в осях "1"-"2"

1 2

Фасад в осях "2"-"1"

2 1

Условные обозначения:

- Кровельный пронастил- цвет бежевый
- Стеновой пронастил- цвет бежевый
- Стеновой пронастил- цвет серый

						-АР
Изм.	Кол.ч.	Лист	Ирек.	Подпись	Дата	Здание склада №2 расположенное по Канашскому шоссе, 7, г. Чебоксары
№№		№№	Павлов			
Разработал	Скоророва					Фасад в осях "1"-"2", фасад в осях "2"-"1"
Исполнил	Павлов					

Лист	Листов
1	1

СМ

13-75