

**14. Предоставление разрешения на отклонение от предельных параметров разрешенного строительства, реконструкции объекта капитального строительства – индивидуального жилого дома, в границах земельного участка с кадастровым номером 21:01:020201:493, **расположенного по адресу: г. Чебоксары, ул. 2-ая Коммунальная Слобода, д. 39**, в части уменьшения минимального отступа от границ земельного участка с северо-западной стороны с 3 м до 1 м, с юго-западной стороны с 3 м до 0 м**

## 22.01.2019 г. Публичные слушания. Вопрос 14

Предыдущий | Эскизы | Следующий



14-1

This page was generated by XnView

## 22.01.2019 г. Публичные слушания. Вопрос 14

[Предыдущий](#) | [Эскизы](#) | [Следующий](#)



14-2

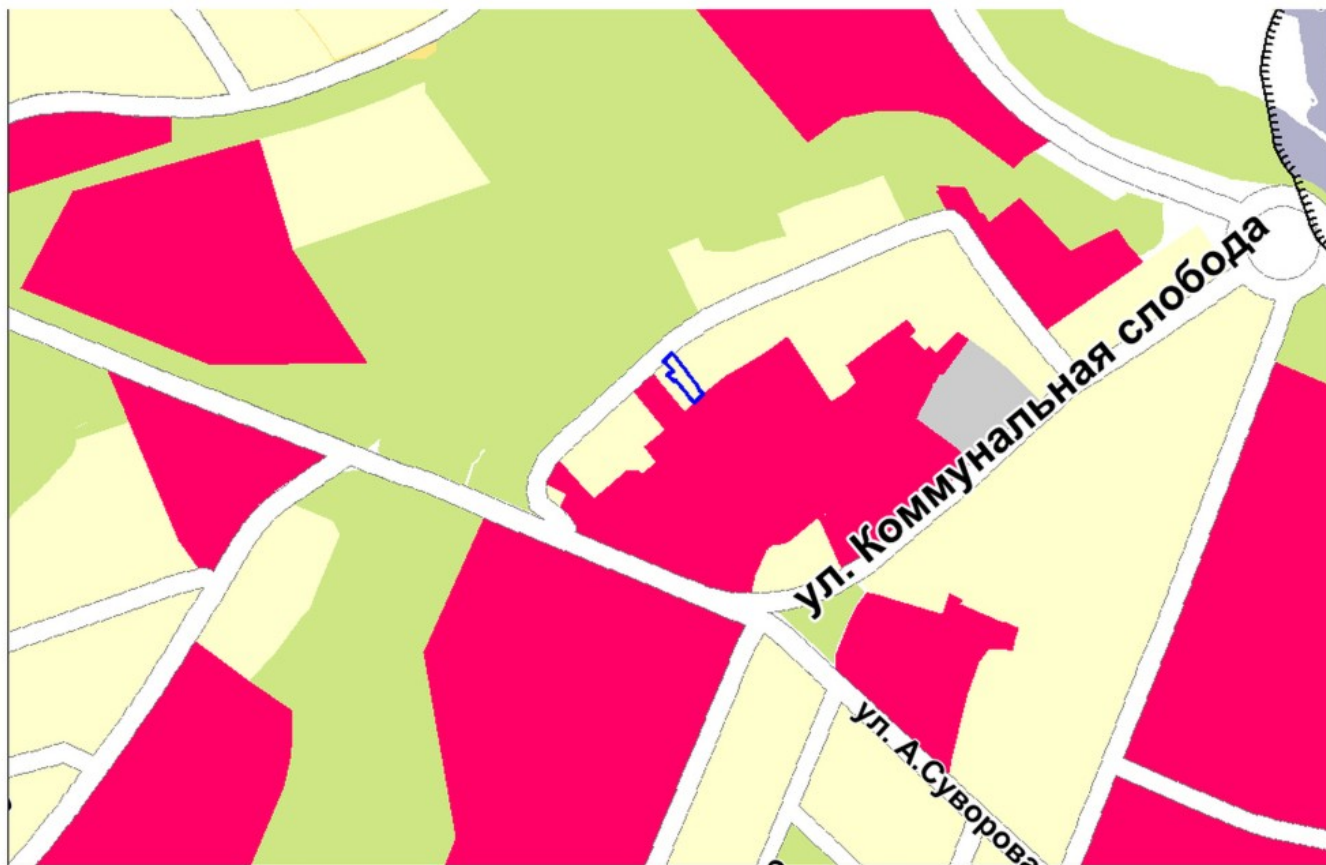
This page was generated by XnView

Схема расположения земельного участка на плане города



14-3sit

Фрагмент карты функционального зонирования (Генеральный план)

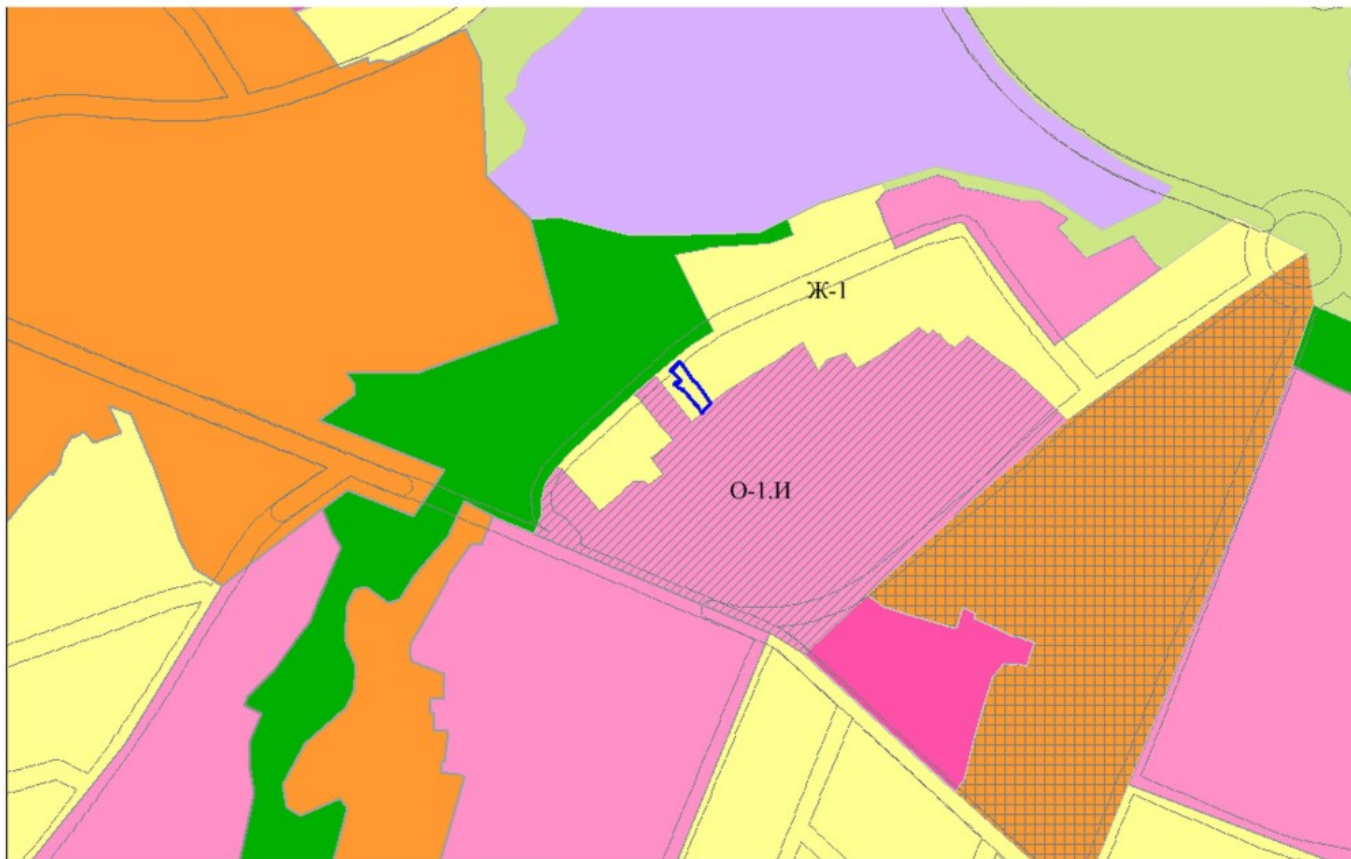


14-4zon

## 22.01.2019 г. Публичные слушания. Вопрос 14

[Предыдущий](#) | [Эскизы](#) | [Следующий](#)

Фрагмент карты функционального зонирования (Правила землепользования и застройки)



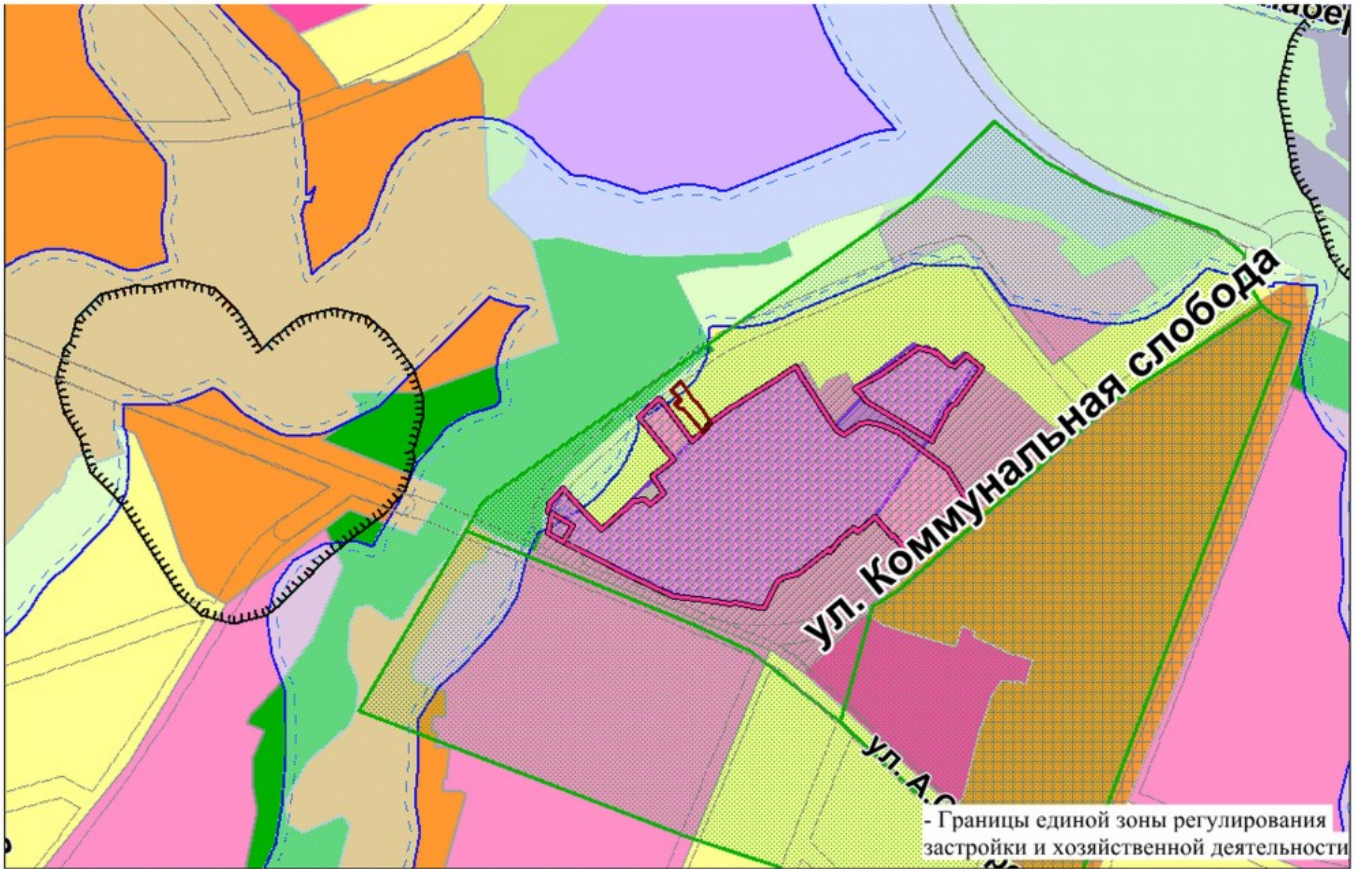
14-4z0np

This page was generated by XnView

## 22.01.2019 г. Публичные слушания. Вопрос 14

Предыдущий | Эскизы | Следующий

Фрагмент карты зон с особыми условиями использования территории



14-4zonp\_ou

# 22.01.2019 г. Публичные слушания. Вопрос 14

Предыдущий | Эскизы | Следующий

ПУБЛИЧНАЯ КАДАСТРОВАЯ КАРТА

Участки: 21:01:020201:493

Земельные участки 1

1. 21:01:020201:493  
Чувашская Республика - Чувашия, г. Чебоксары, ул. 2-я Коммунальная Слобода, дом 39  
План ЗУ → План ИК → Поиск в границах объекта →

Информация	Услуги
Тип:	Земельный участок
Кад. номер:	21.01.020201.493
Кад. квартал:	21.01.020201
Статус:	Учтенный
Адрес:	Чувашская Республика - Чувашия, г. Чебоксары, ул. 2-я Коммунальная Слобода, дом 39
Категория земель:	Земли населенных пунктов
Форма собственности:	-
Кадастровая стоимость:	1 687 520,80 руб.
Уточненная площадь:	392 кв. м
Разрешенное использование:	Для иных видов использования, характерных для населенных пунктов по документу:
Кадастровый инженер:	Для обслуживания квартиры № 1
Дата постановки на учет:	26.02.2009
Дата изменения сведений в ГИС:	01.08.2017
Дата выгрузки сведений из ГИС:	01.08.2017

ESKO © Росреестр 2010 | ПНК © Росреестр 2010-2015

14-4zonp\_pkk

This page was generated by XnView




## 22.01.2019 г. Публичные слушания. Вопрос 14

[Предыдущий](#) | [Эскизы](#) | [Следующий](#)



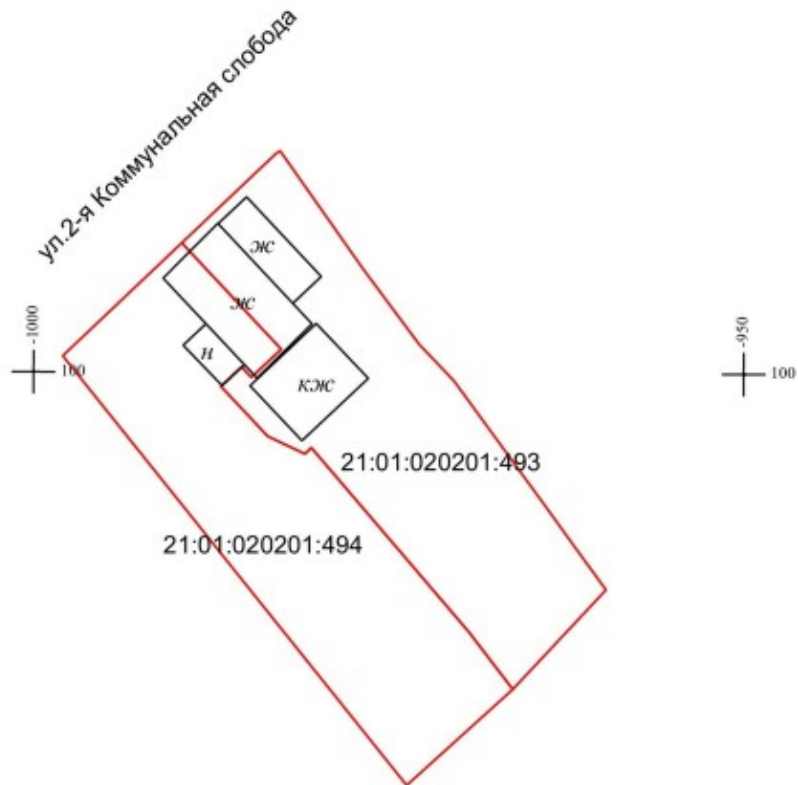
1000  
150



950  
150

D:\логинов\2017\2018\12декабрь\козломачанин\Безымянный.dwg

-испрашиваемый участок



**Условные обозначения:**

— - граница земельного участка

Система координат местная (г. Чебоксары)

Система высот Балтийская

			Заказчик <u>Егоров В.М.</u>		
			Объект <u>Жилой дом</u>		
			Адрес <u>г.Чебоксары, ул. 2-я Коммунальная слобода, 39</u>		
Или	№ документа	Подпись	Схема, отображающая расположение построенного, реконструированного, отремонтированного объекта капитального строительства	Содерж.	Лист
				ИД	1



## 22.01.2019 г. Публичные слушания. Вопрос 14

[Предыдущий](#) | [Эскизы](#) | [Следующий](#)



14-71

This page was generated by XnView

## 22.01.2019 г. Публичные слушания. Вопрос 14

[Предыдущий](#) | [Эскизы](#) | [Следующий](#)



14-72

This page was generated by XnView

## 22.01.2019 г. Публичные слушания. Вопрос 14

[Предыдущий](#) | [Эскизы](#) | [Следующий](#)



14-73

This page was generated by XnView

## 22.01.2019 г. Публичные слушания. Вопрос 14

[Предыдущий](#) | [Эскизы](#) | [Следующий](#)



14-74

This page was generated by XnView