

17. Предоставление разрешения на отклонение от предельных параметров разрешенного строительства, реконструкции объекта капитального строительства – детского сада на 110 мест, **расположенного по адресу: г. Чебоксары, пр. Тракторостроителей, в границах земельных участков с кадастровыми номерами:**

- 21:01:030312:8469, в части уменьшения минимального отступа от границ земельного участка с северо-восточной стороны с 3 м до 0 м, с северной стороны с 3 м до 0 м;

- 21:01:030312:7830, в части уменьшения минимального отступа от границ земельного участка с северо-восточной стороны с 3 м до 0 м, с южной стороны с 3 м до 0 м

22.01.2019 г. Публичные слушания. Вопрос 17

Предыдущий | Эскизы | Следующий



17-1

22.01.2019 г. Публичные слушания. Вопрос 17

[Предыдущий](#) | [Эскизы](#) | [Следующий](#)



17-2

Схема расположения земельного участка на плане города

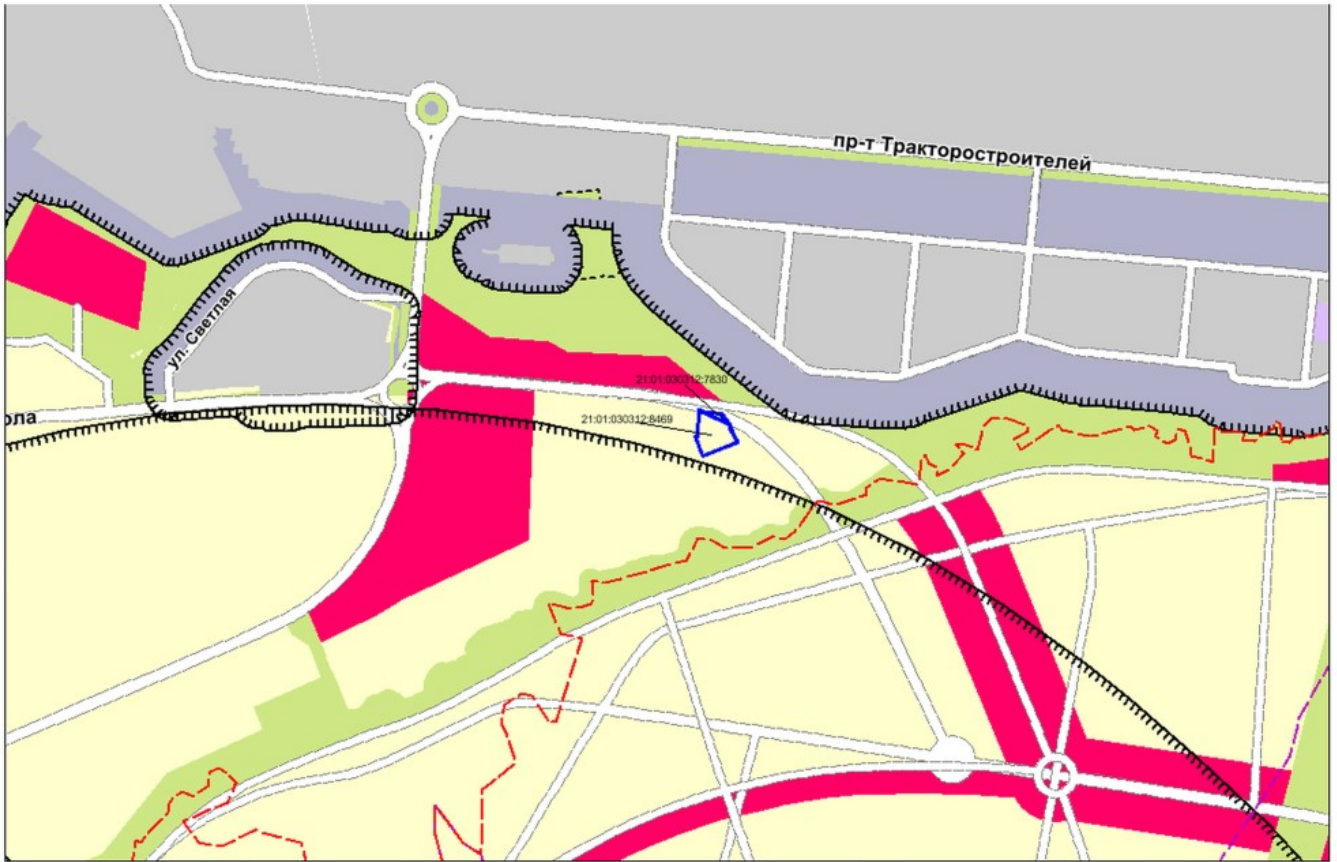


17-3sit

22.01.2019 г. Публичные слушания. Вопрос 17

Предыдущий | Эскизы | Следующий

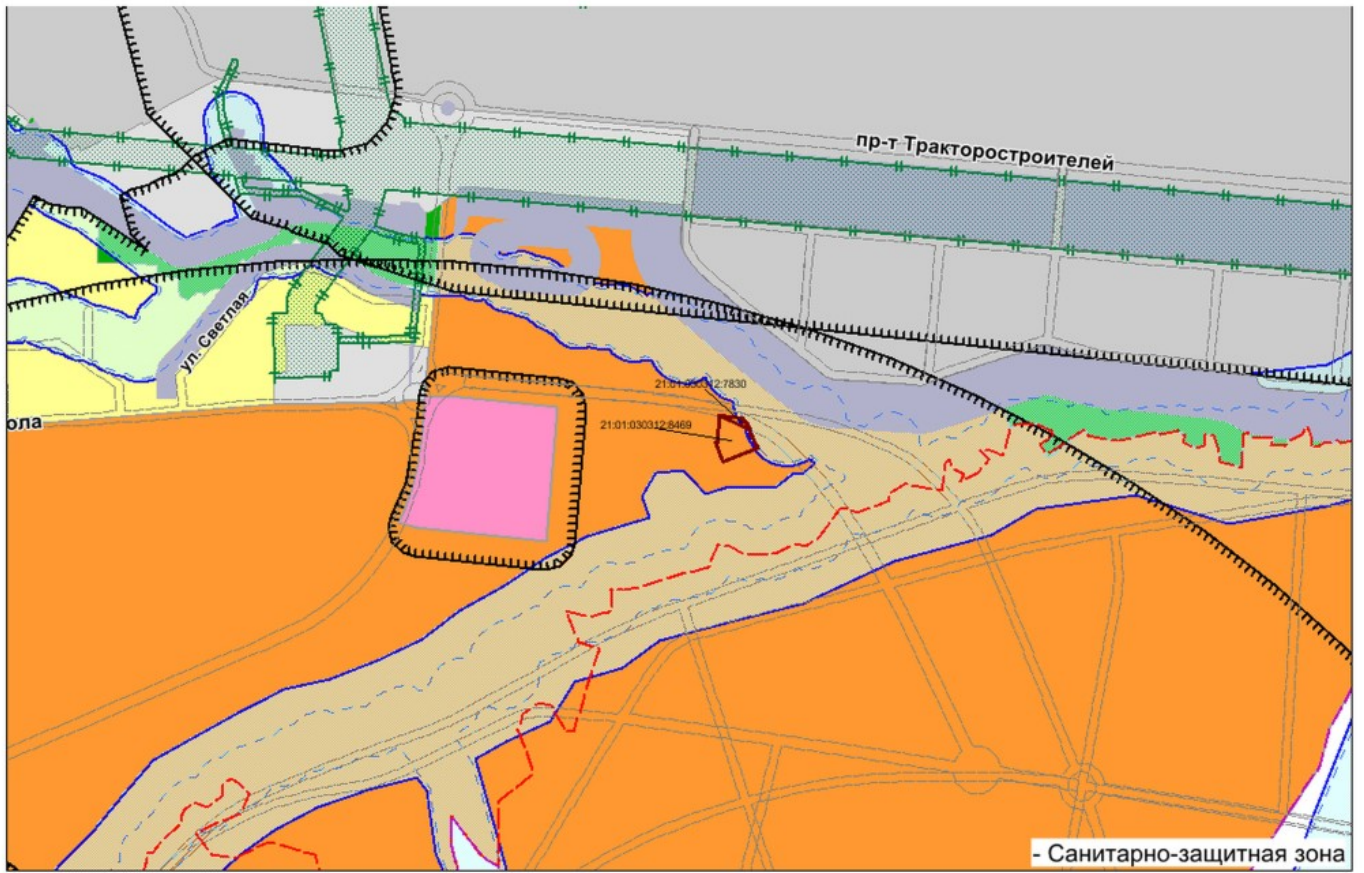
Фрагмент карты функционального зонирования (Генеральный план)



17-4zon

This page was generated by XnView

Фрагмент карты зон с особыми условиями использования территории

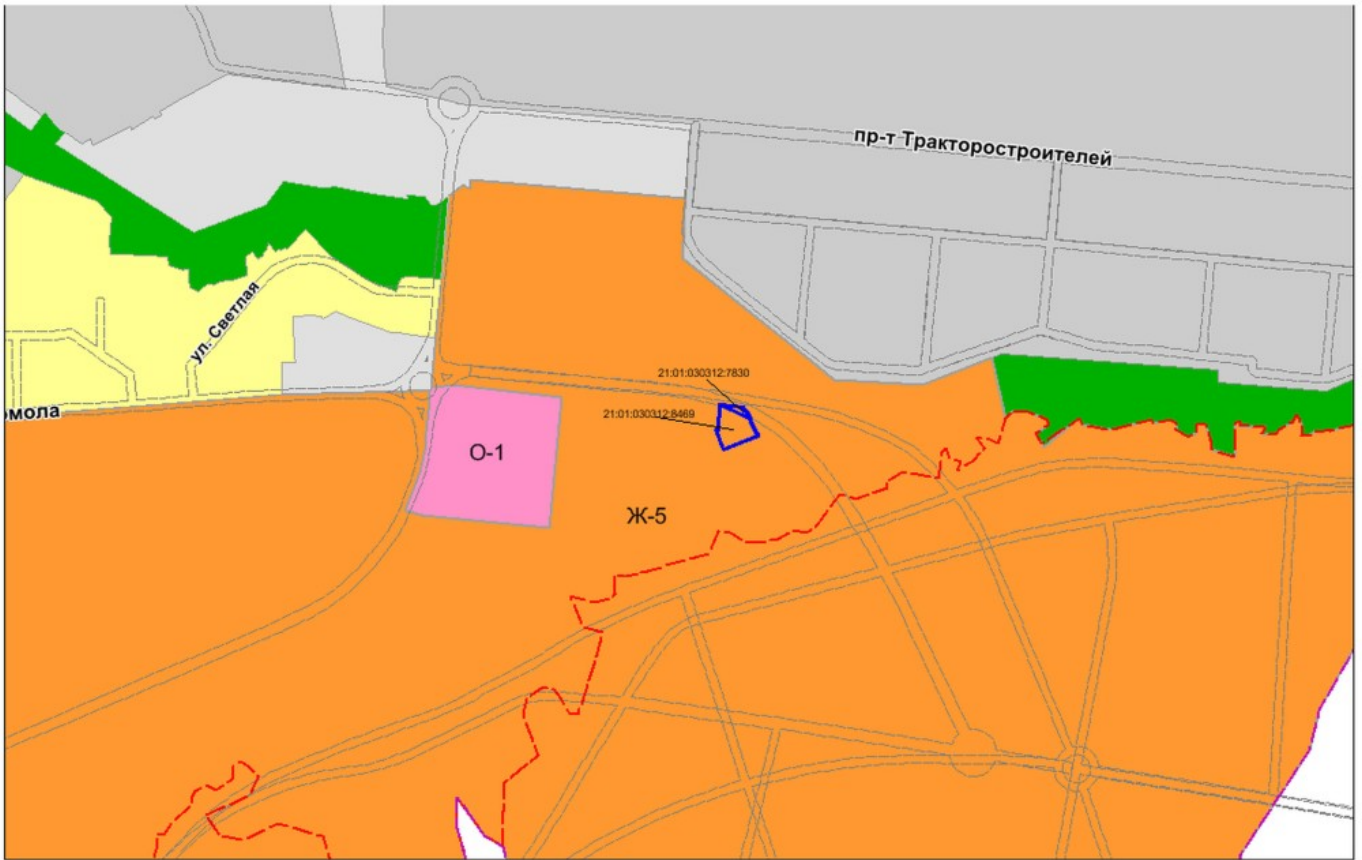


17-4zon_ou

22.01.2019 г. Публичные слушания. Вопрос 17

Предыдущий | Эскизы | Следующий

Фрагмент карты функционального зонирования (Правила землепользования и застройки)



17-4zomp

22.01.2019 г. Публичные слушания. Вопрос 17

Предыдущий | Эскизы | Следующий

ПУБЛИЧНАЯ КАДАСТРОВАЯ КАРТА

Участки: 21:01:030312:7830

Земельные участки ¹

1. 21:01:030312:7830
Чувашская Республика - Чувашия, г Чебоксары, пр-кт Тракторостроителей
[План ЗУ](#) → [План КИ](#) → [Поиск в границах объекта](#) →

Информация	Услуги
Тип: Земельный участок	
Кад. номер: 21:01:030312:7830	
Кад. квартал: 21:01:030312	
Статус: Учетный	
Адрес: Чувашская Республика - Чувашия, г Чебоксары, пр-кт Тракторостроителей	
Категория земель: Земли населенных пунктов	
Форма собственности: -	
Кадастровая стоимость: 1 208,79 руб.	
Уточненная площадь: 333 кв. м	
Разрешенное использование: Для иных видов использования, характерных для населенных пунктов	
по документу: Дошкольное, начальное и среднее общее образование	
Кадастровый инженер: Шаликина Светлана Игоревна	
Дата постановки на учет: 21.06.2018	
Дата изменения сведений в ГИИС: 22.06.2018	
Дата выгрузки сведений из ГИИС: 22.06.2018	

17-4zonp_pkk-7830

This page was generated by XnView

22.01.2019 г. Публичные слушания. Вопрос 17

Предыдущий | Эскизы | Следующий

ПУБЛИЧНАЯ КАДАСТРОВАЯ КАРТА

Участки: 21:01:030312:8469

Земельные участки 1

1. 21:01:030312:8469
Чувашская Республика - Чувашия, г Чебоксары, пр-кт Тракторостроителей

[План ЗУ](#) [План КК](#) [Поиск в границах объекта](#)

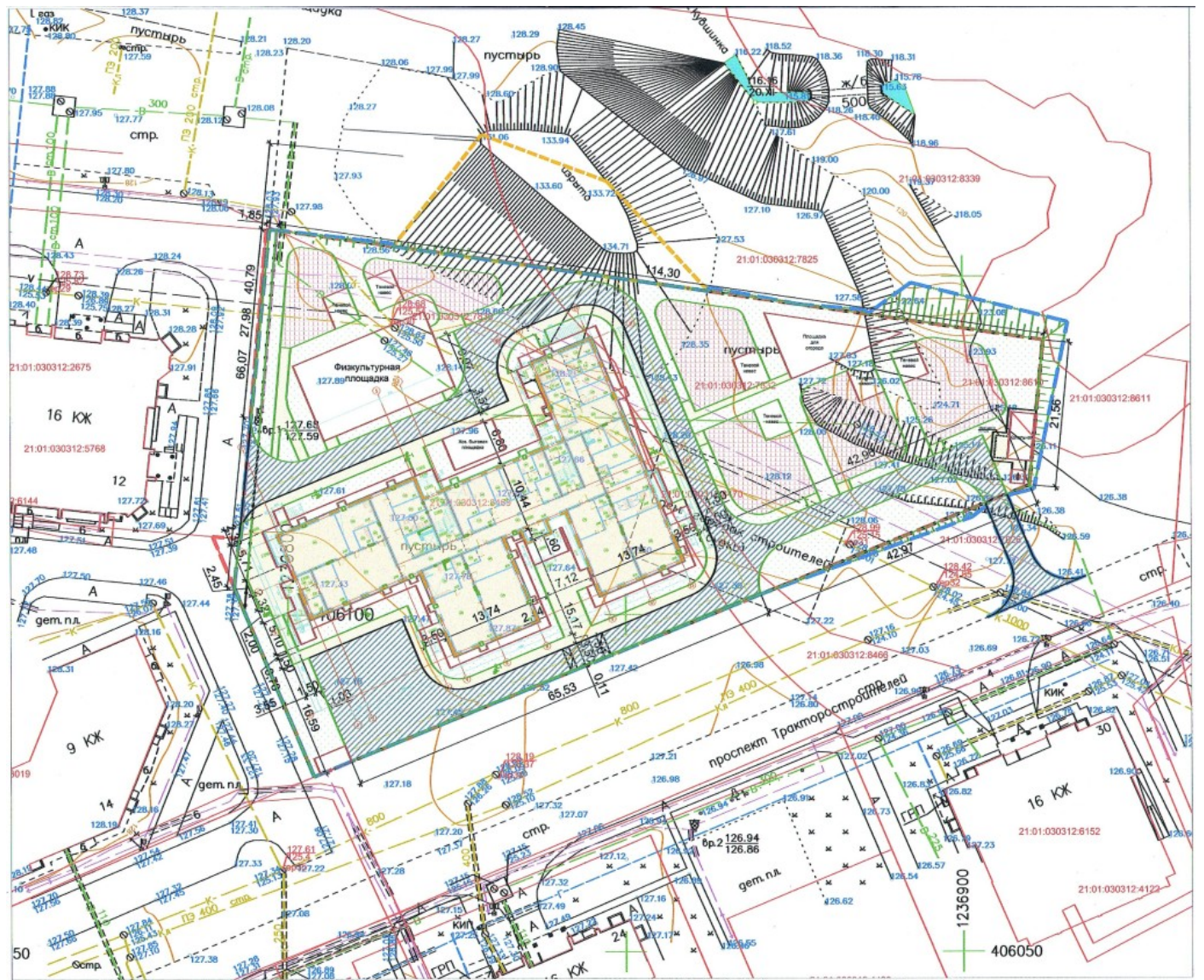
Информация	Услуги
Тип:	Земельный участок
Кад. номер:	21.01.030312:8469
Кад. квартал:	21.01.030312
Статус:	Учтенный
Адрес:	Чувашская Республика - Чувашия, г Чебоксары, пр-кт Тракторостроителей
Категория земель:	Земли населенных пунктов
Форма собственности:	-
Кадастровая стоимость:	12 181 475,25 руб.
Уточненная площадь:	3 605 кв. м
Разрешение на использование:	-
по документу:	Дошкольное, начальное и среднее общее образование
Кадастровый инженер:	Шапкина Светлана Игоревна
Дата постановки на учет:	29.10.2018
Дата изменения сведений в ГИИ:	30.10.2018
Дата выгрузки сведений из ГКИ:	02.11.2018

ЕЭНО © Росреестр 2010 | ГИИ © Росреестр 2010-2015 | DigitalGlobe

17-4zonp_pkk-8469

22.01.2019 г. Публичные слушания. Вопрос 17

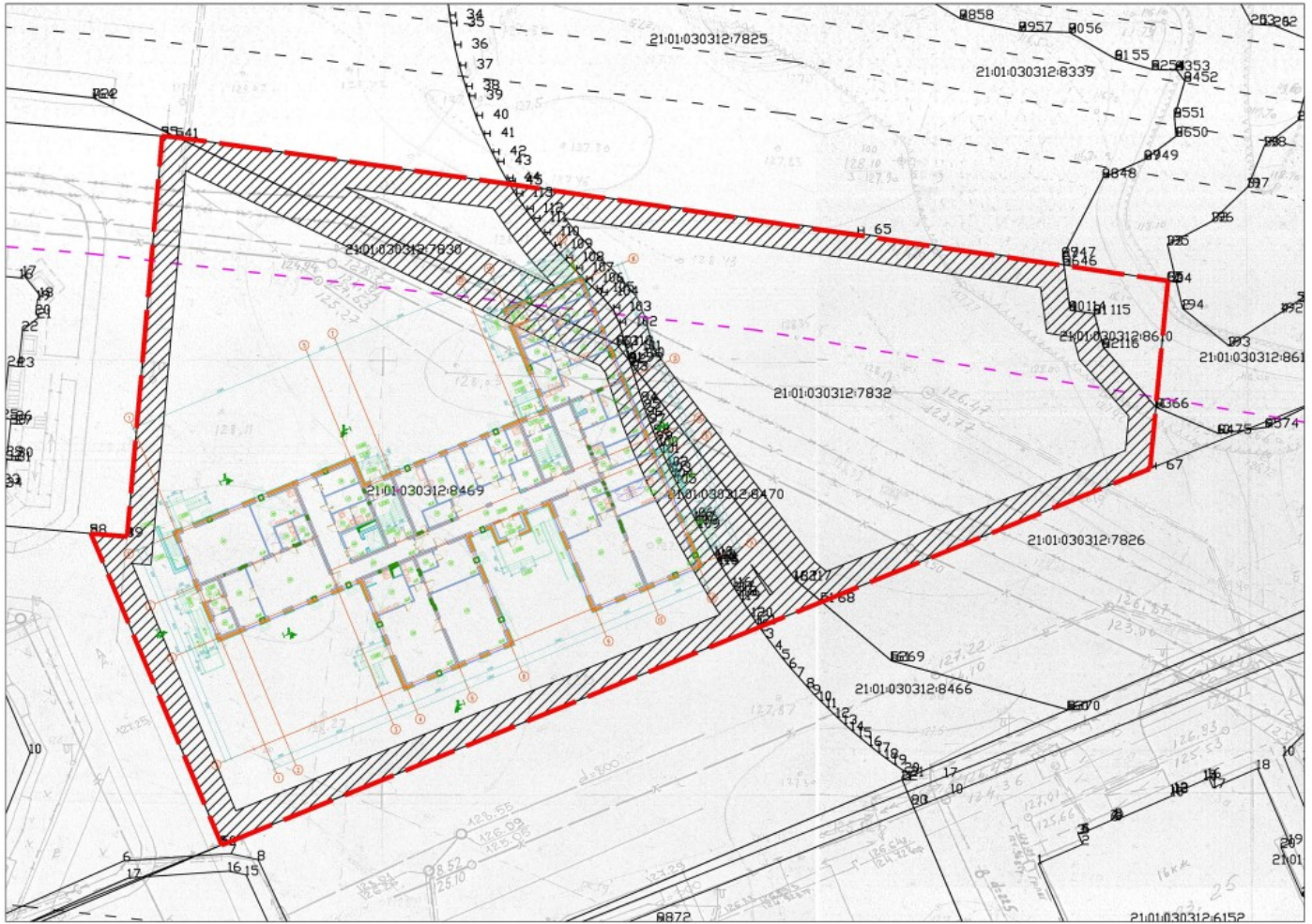
Предыдущий | Эскизы | Следующий



17-51

22.01.2019 г. Публичные слушания. Вопрос 17

Предыдущий | Эскизы | Следующий



17-52

This page was generated by XnView