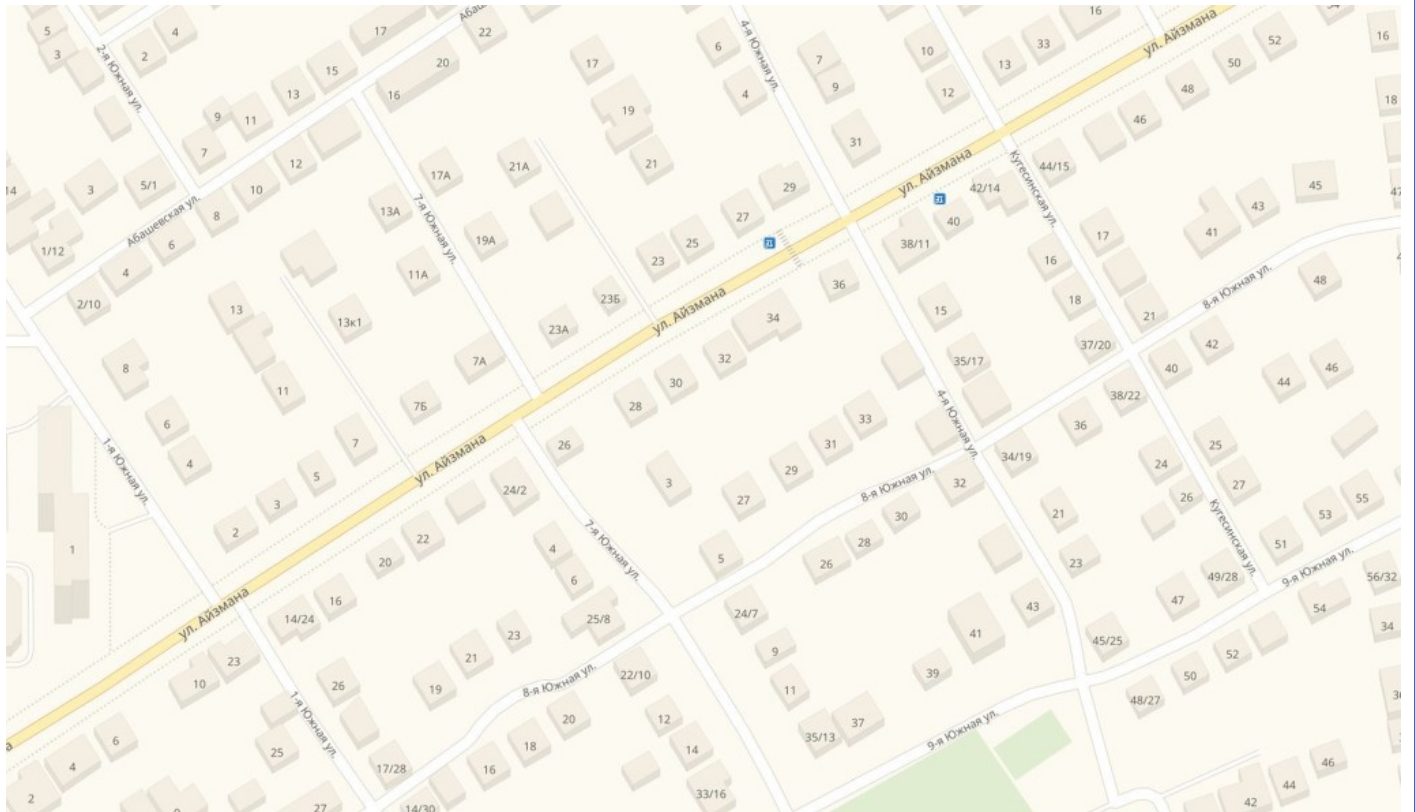


**20. Предоставление разрешения на отклонение от предельных параметров разрешенного строительства, реконструкции объекта капитального строительства – реконструируемого индивидуального жилого дома, в границах земельного участка с кадастровым номером 21:01:030704:276, **расположенного по адресу: г. Чебоксары, ул. Айзмана, д. 30**, в части уменьшения минимального отступа от границ земельного участка с восточной стороны с 3 м до 1 м**

## 22.01.2019 г. Публичные слушания. Вопрос 20

[Предыдущий](#) | [Эскизы](#) | [Следующий](#)



20-1

This page was generated by XnView

## 22.01.2019 г. Публичные слушания. Вопрос 20

[Предыдущий](#) | [Эскизы](#) | [Следующий](#)

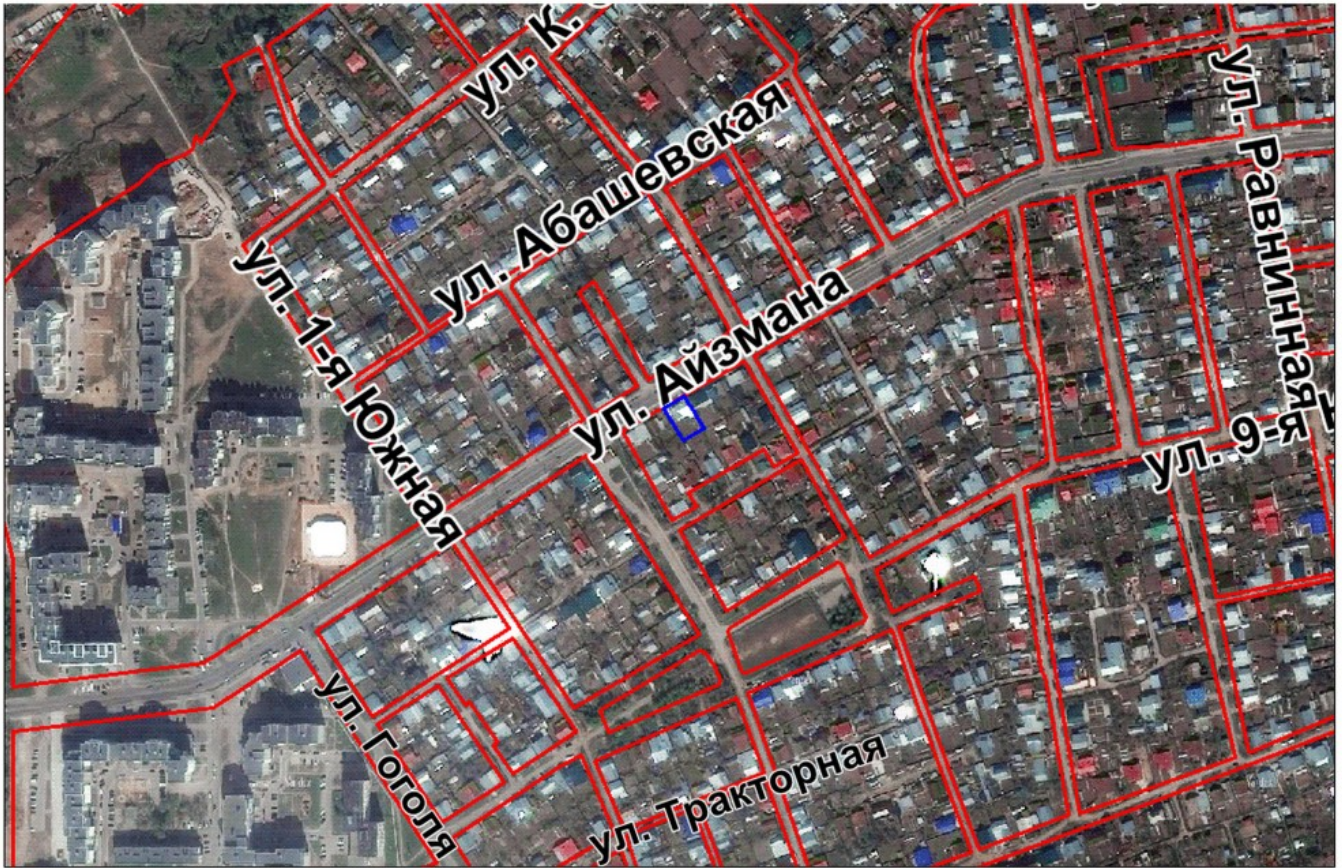


20-2

This page was generated by XnView



Схема расположения земельного участка на плане города

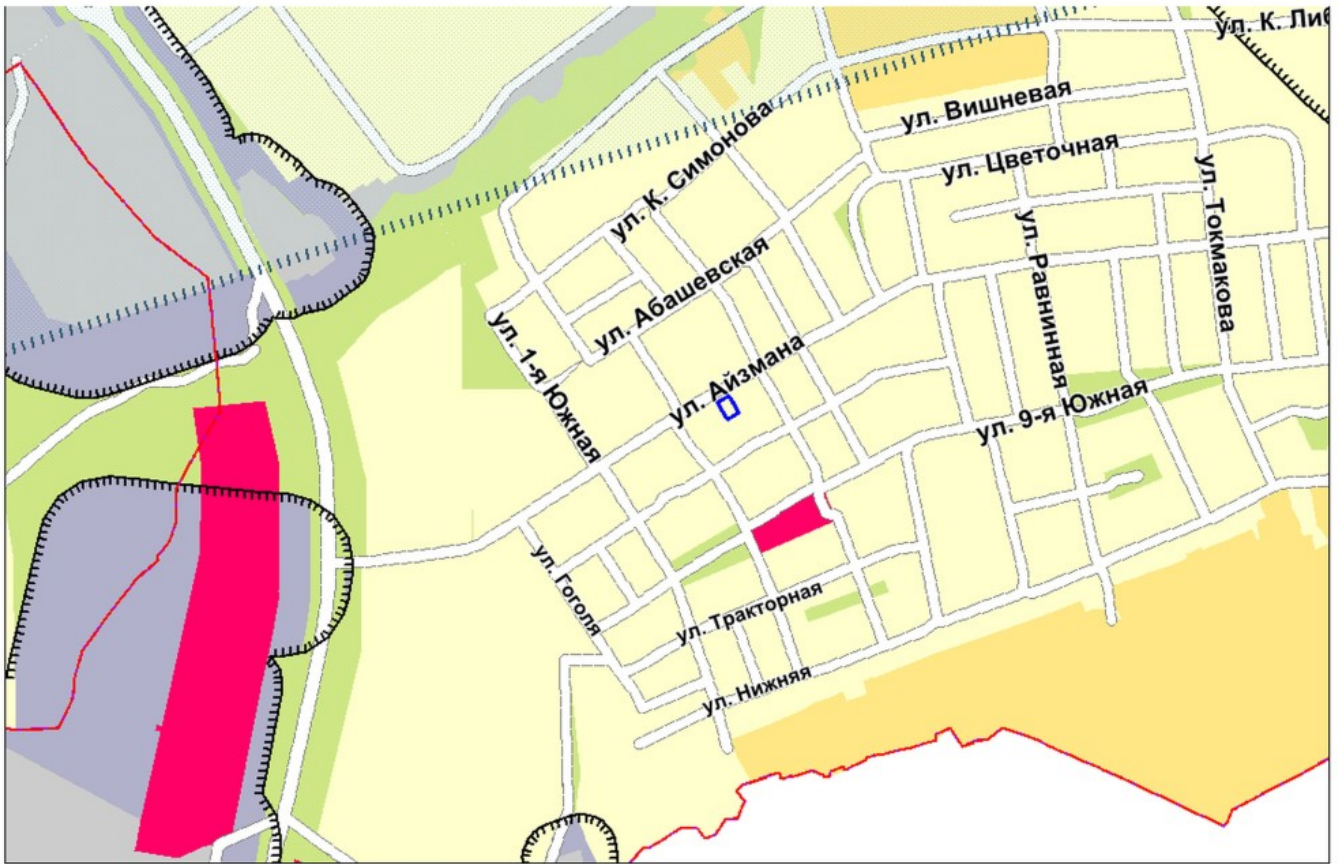


20-3sit

## 22.01.2019 г. Публичные слушания. Вопрос 20

Предыдущий | Эскизы | Следующий

### Фрагмент карты функционального зонирования (Генеральный план)



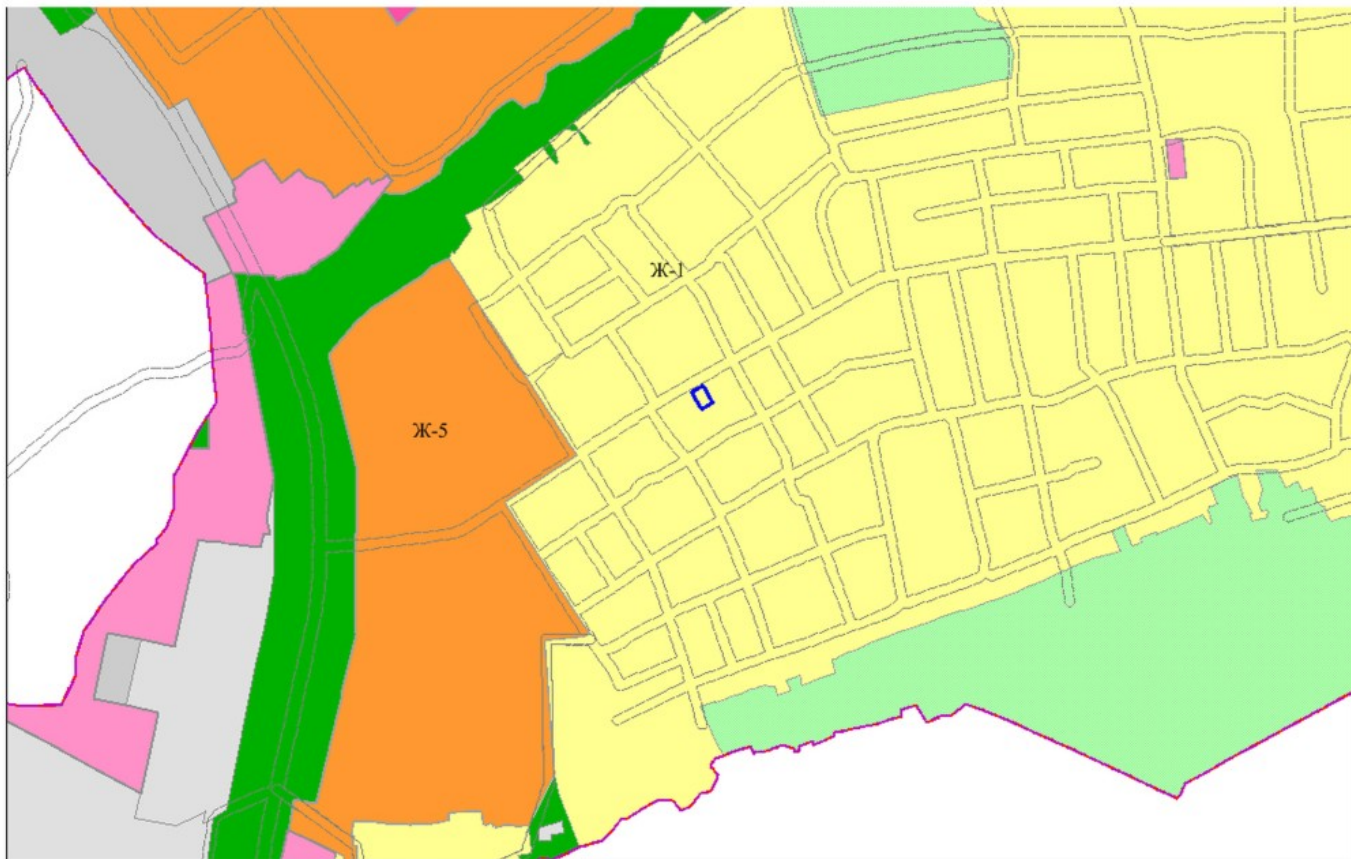
20-4zon



## 22.01.2019 г. Публичные слушания. Вопрос 20

[Предыдущий](#) | [Эскизы](#) | [Следующий](#)

Фрагмент карты функционального зонирования (Правила землепользования и застройки)



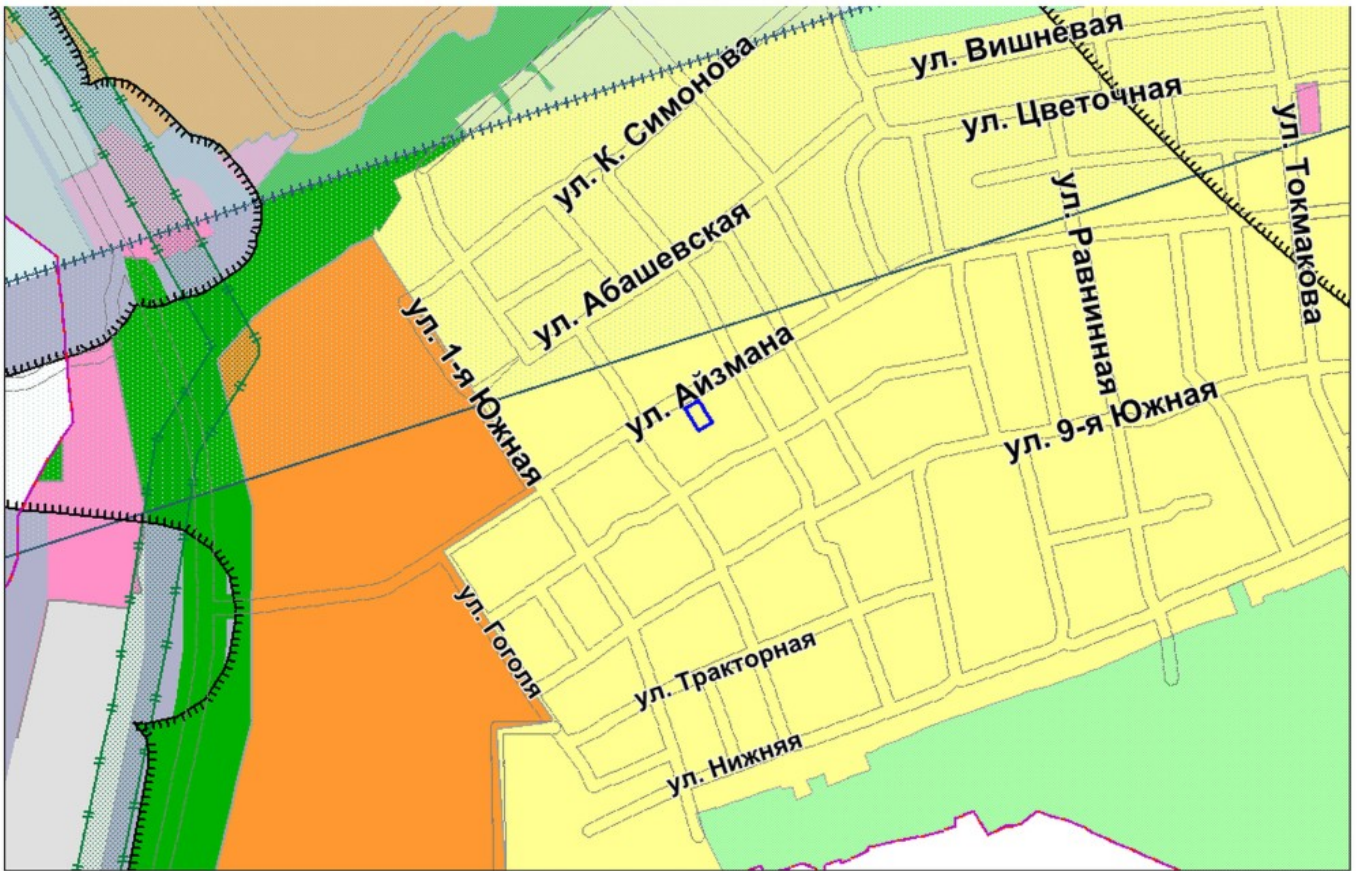
20-4z0np

This page was generated by XnView

## 22.01.2019 г. Публичные слушания. Вопрос 20

Предыдущий | Эскизы | Следующий

Фрагмент карты зон с особыми условиями использования территории



20-4zonp\_ou



# 22.01.2019 г. Публичные слушания. Вопрос 20

Предыдущий | Эскизы | Следующий

Публичная кадастровая карта

Участки: 21:01:030704:276

Земельные участки 1

1. 21:01:030704:276  
Чувашская Республика - Чувашия, г. Чебоксары, р-н Калининский, ул. Айзена, дом 30  
План ЗУ → План КК → Поиск в границах объекта →

Информация	Услуги
Тип:	Земельный участок
Кад. номер:	21.01.030704.276
Кад. квартал:	21.01.030704
Статус:	Ранее устный
Адрес:	Чувашская Республика - Чувашия, г. Чебоксары, р-н Калининский, ул. Айзена, дом 30
Категория земель:	Земли населенных пунктов
Форма собственности:	Частная собственность
Кадастровая стоимость:	511 305,60 руб.
Уточненная площадь:	544 кв. м
Разрешенное использование:	Для индивидуальной жилой застройки
по документу:	Для обслуживания индивидуального жилого дома
Кадастровый инвентарь:	-
Дата постановки на учет:	26.01.2006
Дата изменения сведений в ГКИ:	10.10.2017
Дата выгрузки сведений из ГКИ:	10.10.2017

21

ЕЗНД © Росреестр. 2019 | ПКР © Росреестр. 2019-2015

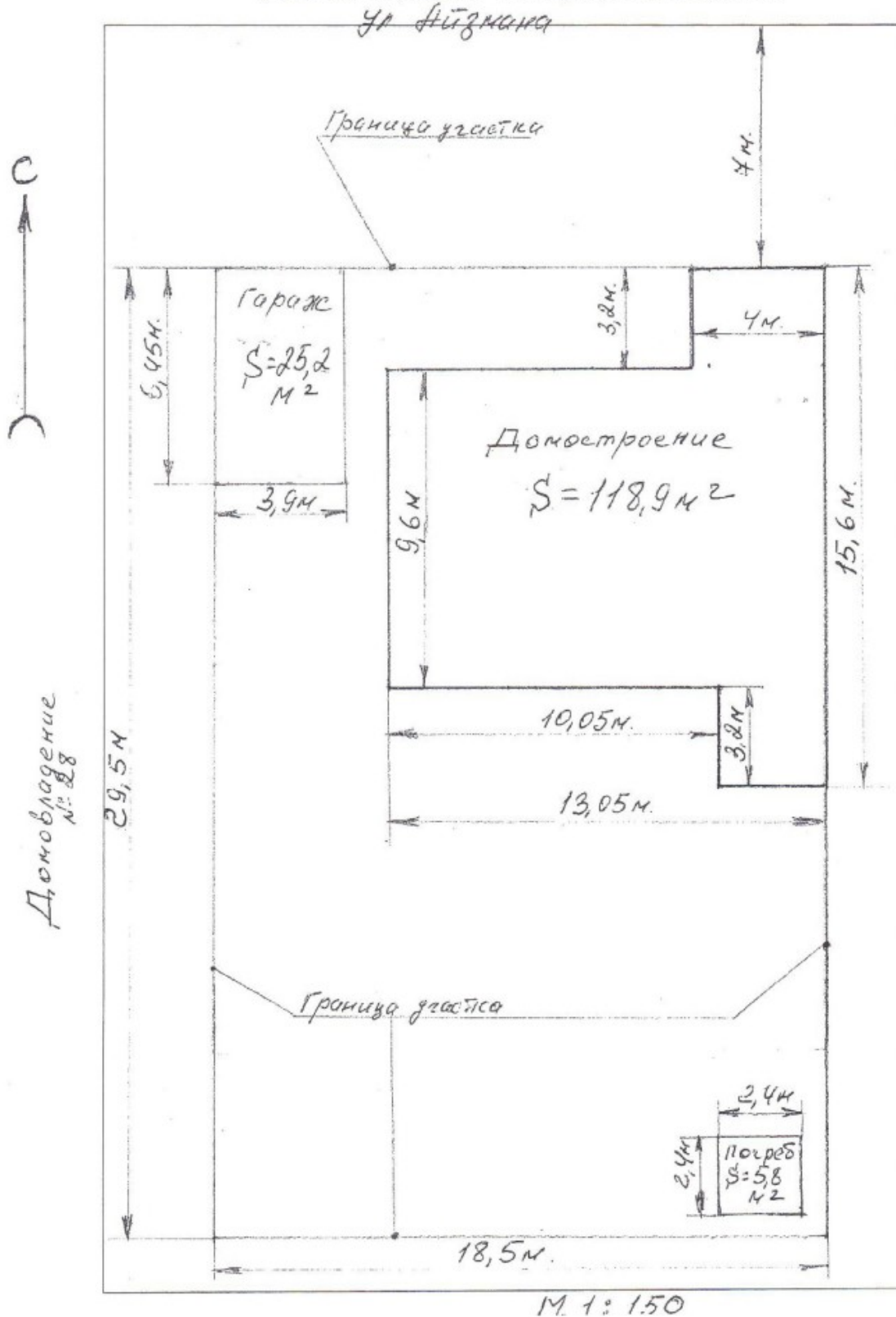
20-4zonp\_pkk



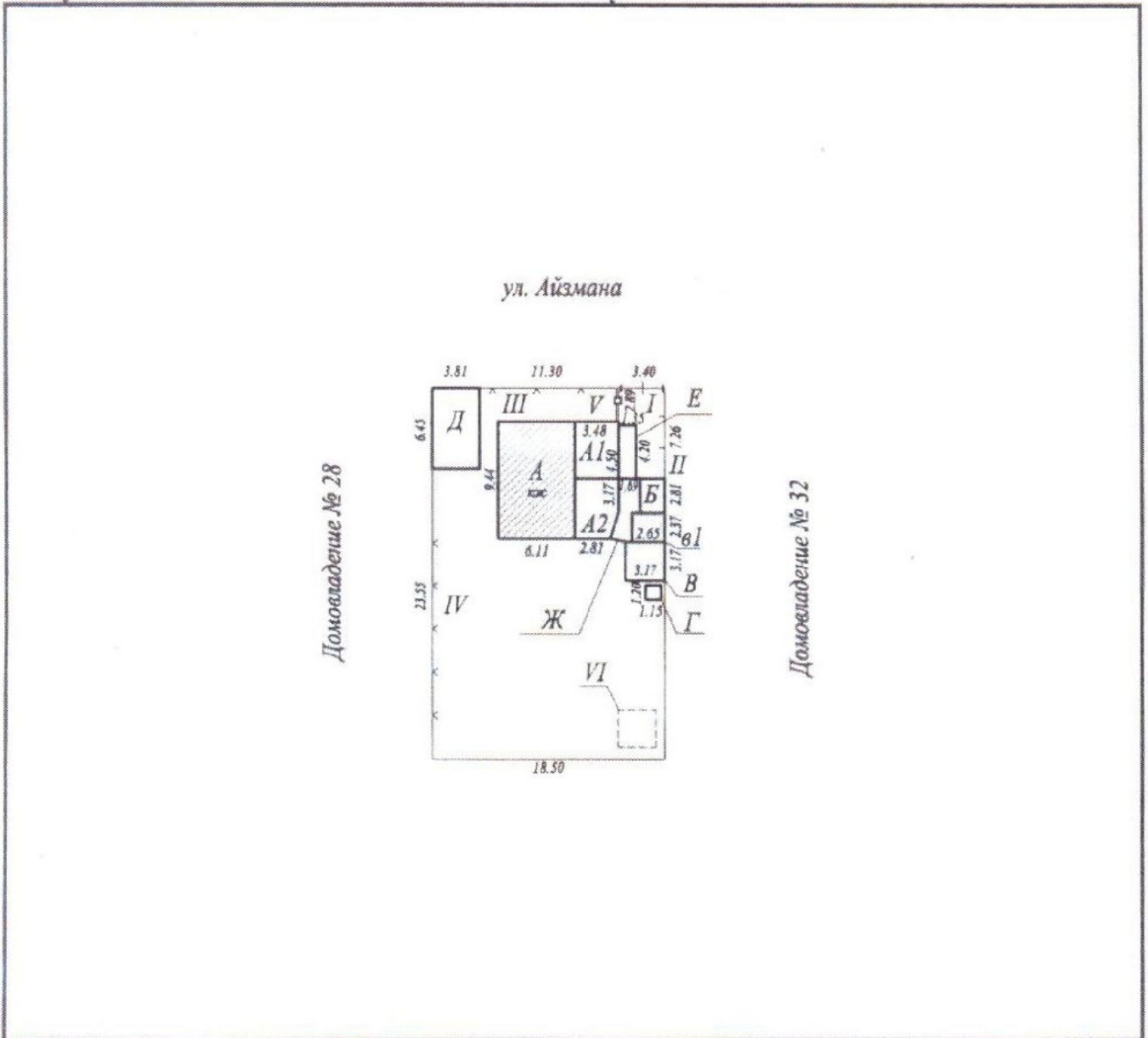
# 22.01.2019 г. Публичные слушания. Вопрос 20

Предыдущий | Эскизы | Следующий

Схематичное изображение планируемого к строительству или реконструкции объекта капитального строительства на земельном участке, расположенного по адресу: Чувашская Республика, г. Чебоксары, ул. Айзмана, дом 30



2. Ситуационный план объекта недвижимого имущества



Масштаб 1: 500



## 22.01.2019 г. Публичные слушания. Вопрос 20

[Предыдущий](#) | [Эскизы](#) | [Следующий](#)



20-81

This page was generated by XnView



20-82