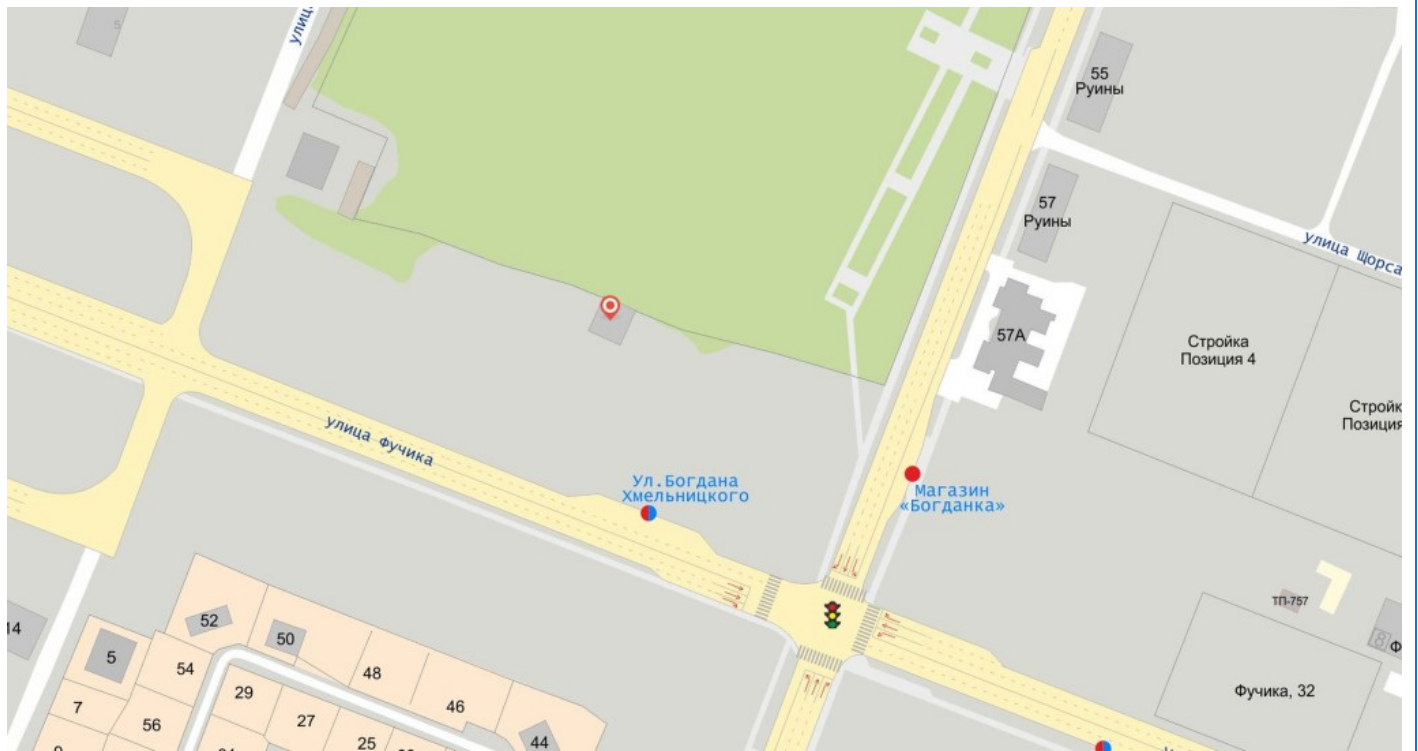


3. Предоставление разрешения на отклонение от предельных параметров разрешенного строительства, реконструкции объекта капитального строительства – реконструируемого нежилого одноэтажного кирпичного здания, в границах земельного участка с кадастровым номером 21:01:020202:19, **расположенного по адресу: г. Чебоксары, ул. Юлиуса Фучика, д. 48а, в части уменьшения минимального отступа от границ земельного участка с северной стороны с 3 м до 0 м, с южной стороны с 3 м до 1 м, с западной стороны с 3 м до 1 м, с восточной стороны с 3 м до 1 м**

22.01.2019 г. Публичные слушания. Вопрос 3

Предыдущий | Эскизы | Следующий



03-1

This page was generated by XnView

22.01.2019 г. Публичные слушания. Вопрос 3

[Предыдущий](#) | [Эскизы](#) | [Следующий](#)



03-2

This page was generated by XnView

Схема расположения земельного участка на плане города

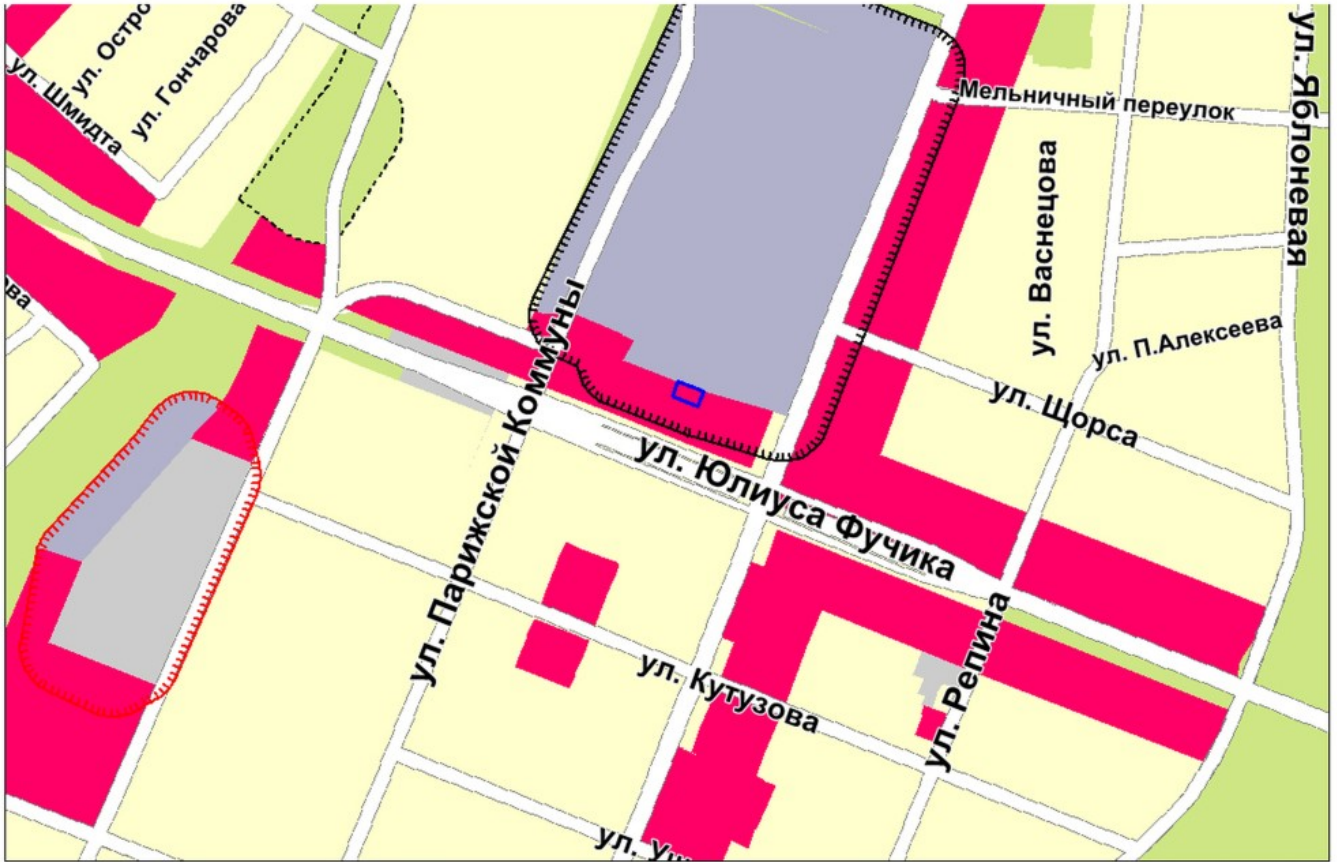


03-3sit

22.01.2019 г. Публичные слушания. Вопрос 3

Предыдущий | Эскизы | Следующий

Фрагмент карты функционального зонирования (Генеральный план)

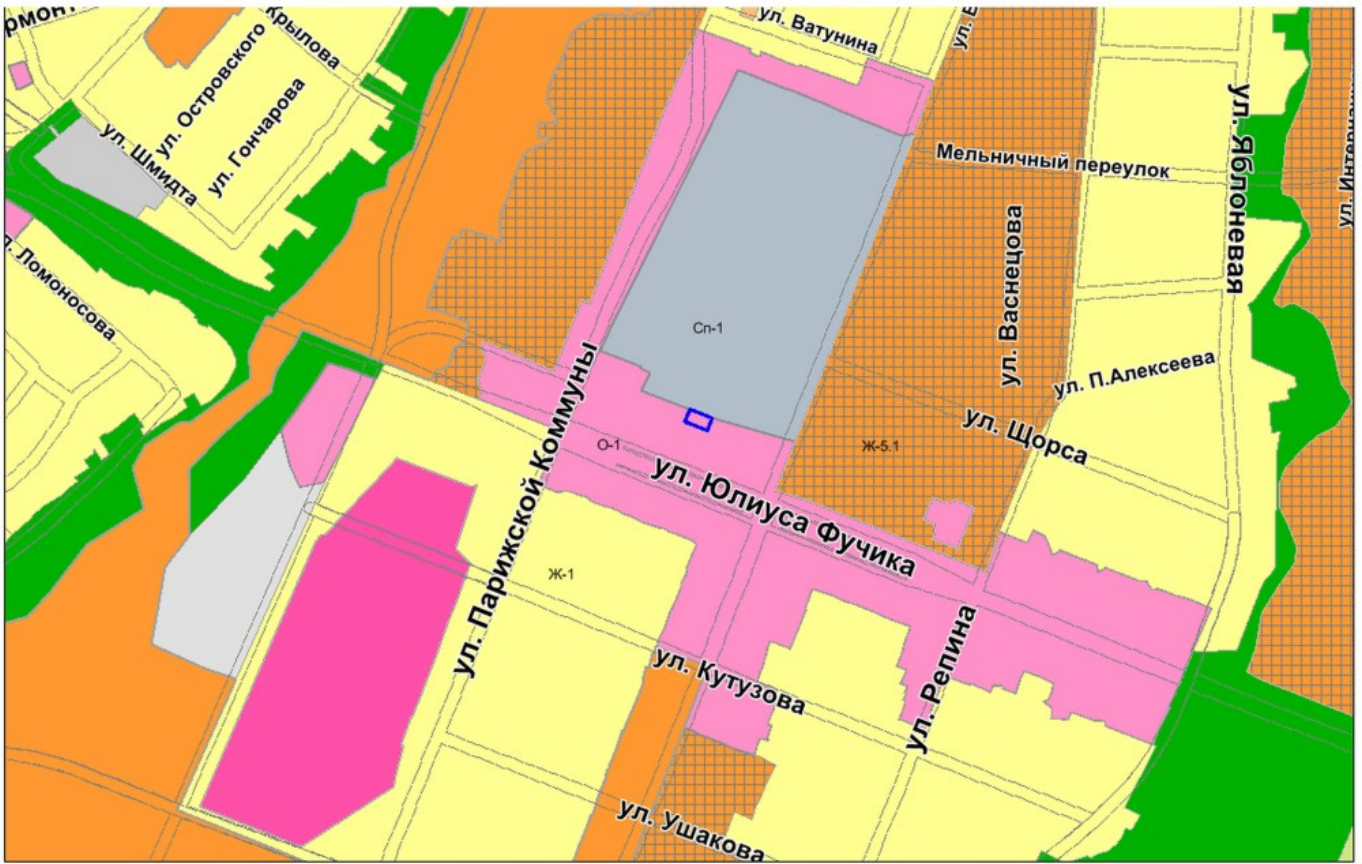


03-4zon

22.01.2019 г. Публичные слушания. Вопрос 3

Предыдущий | Эскизы | Следующий

Фрагмент карты функционального зонирования (Правила землепользования и застройки)

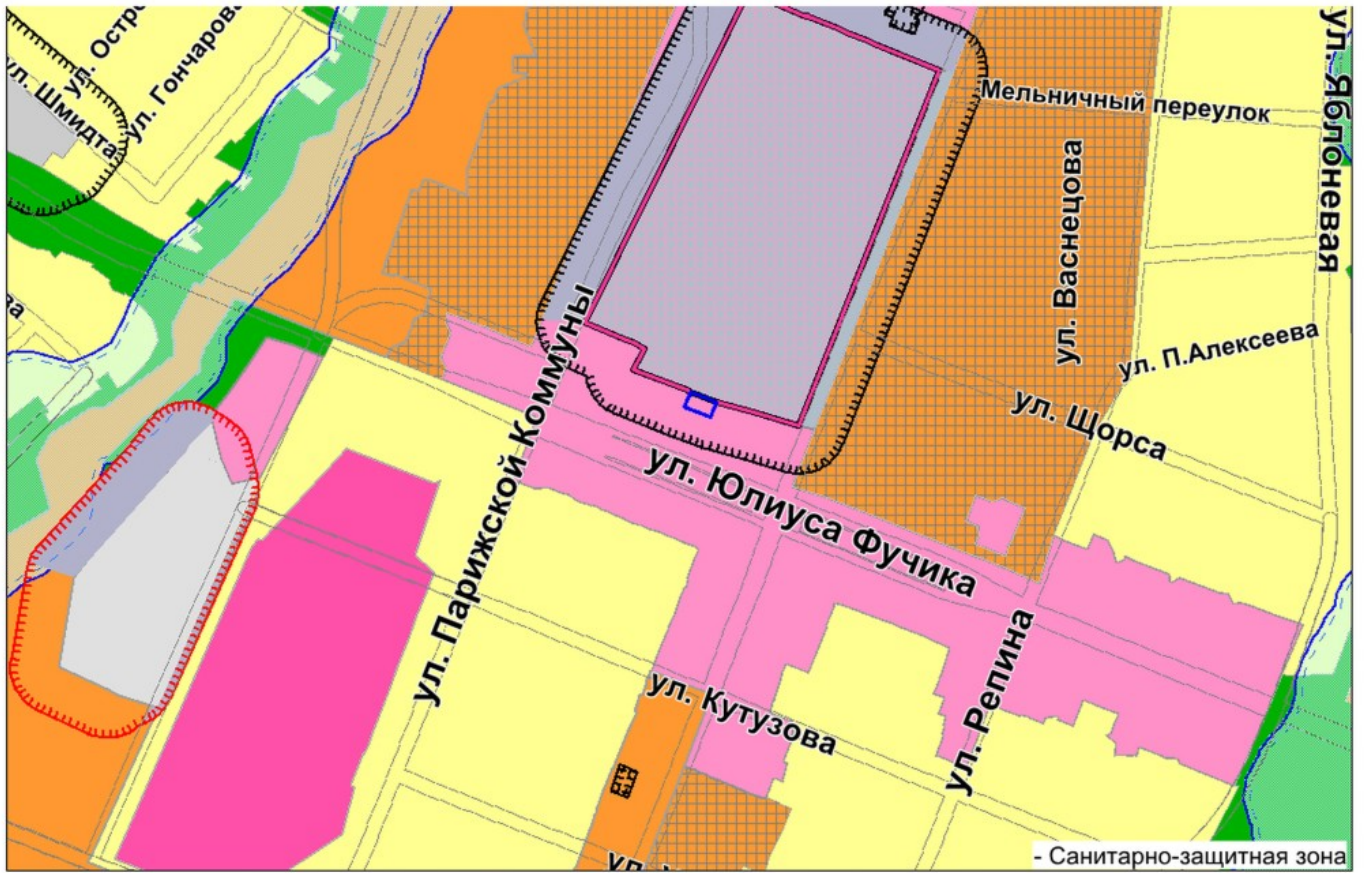


03-4zonn

22.01.2019 г. Публичные слушания. Вопрос 3

Предыдущий | Эскизы | Следующий

Фрагмент карты зон с особыми условиями использования территории



03-4zonp_ou

This page was generated by XnView

22.01.2019 г. Публичные слушания. Вопрос 3

Предыдущий | Эскизы | Следующий

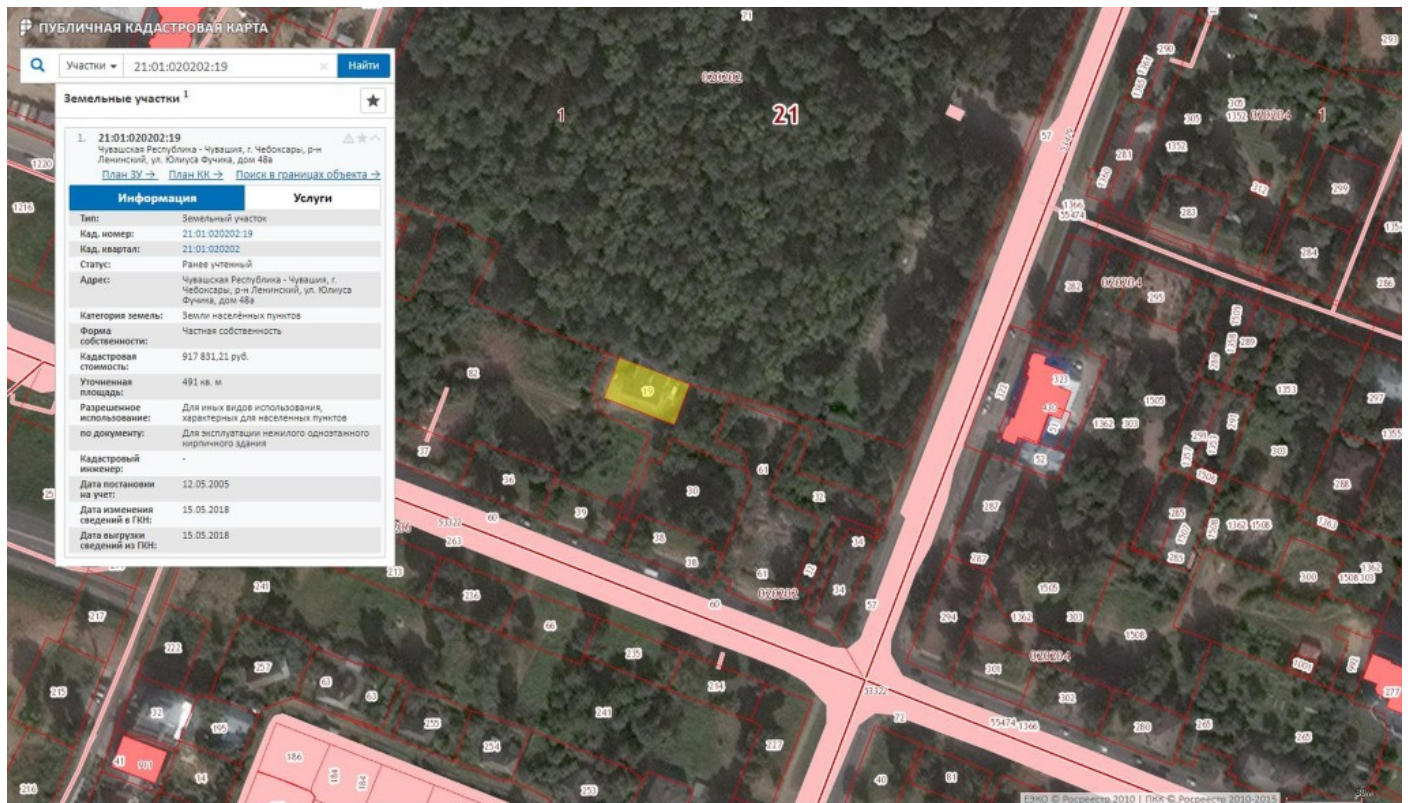
ПУБЛИЧНАЯ КАДАСТРОВАЯ КАРТА

Участки: 21:01:020202:19 Найти

Земельные участки 1

1. 21:01:020202:19
Чувашская Республика - Чувашия, г. Чебоксары, р-н Ленинский, ул. Юлиуса Фучика, дом 48а
План ЗУ → План КК → Поиск в границах объекта →

Информация	Услуги
Тип:	Земельный участок
Кад. номер:	21:01:020202:19
Кад. квартал:	21:01:020202
Статус:	Ранее учтеный
Адрес:	Чувашская Республика - Чувашия, г. Чебоксары, р-н Ленинский, ул. Юлиуса Фучика, дом 48а
Категория земель:	Земли населенных пунктов
Форма собственности:	Частная собственность
Кадастровая стоимость:	917 831,21 руб.
Упомянутая площадь:	491 кв. м
Разрешенное использование:	Для иных видов использования, характерных для населенных пунктов
по документу:	Для эксплуатации нежилого одноэтажного кирпичного здания
Кадастровый инженер:	-
Дата постановки на учет:	12.05.2005
Дата изменения сведений в ГКН:	15.05.2018
Дата выгрузки сведений из ГКН:	15.05.2018



03-4zomp_pkk

This page was generated by XnView

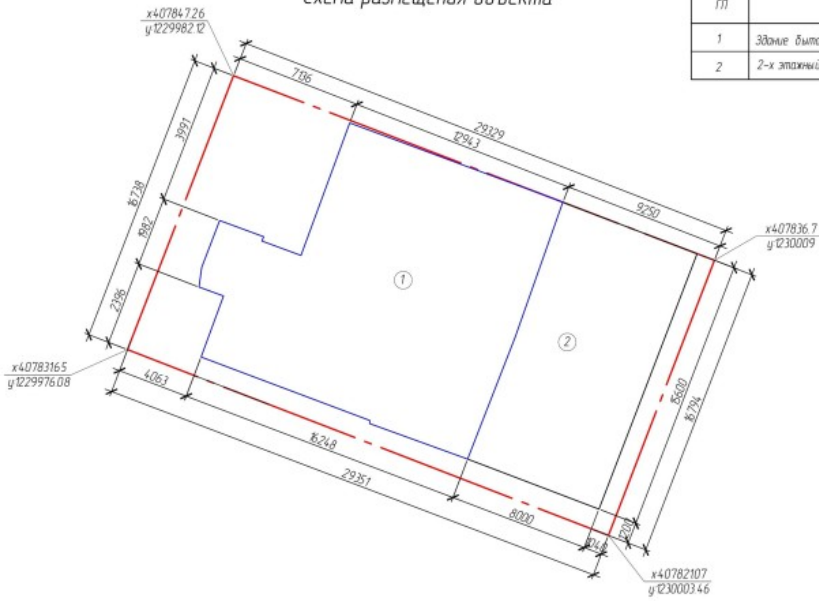
22.01.2019 г. Публичные слушания. Вопрос 3

Предыдущий | Эскизы | Следующий

Экспликация зданий и сооружений

№ по п/п	Наименование	Примечание
1	Здание бытового назначения	Существующее
2	2-х этажный пристрой	Проектируемое

Схема размещения объекта



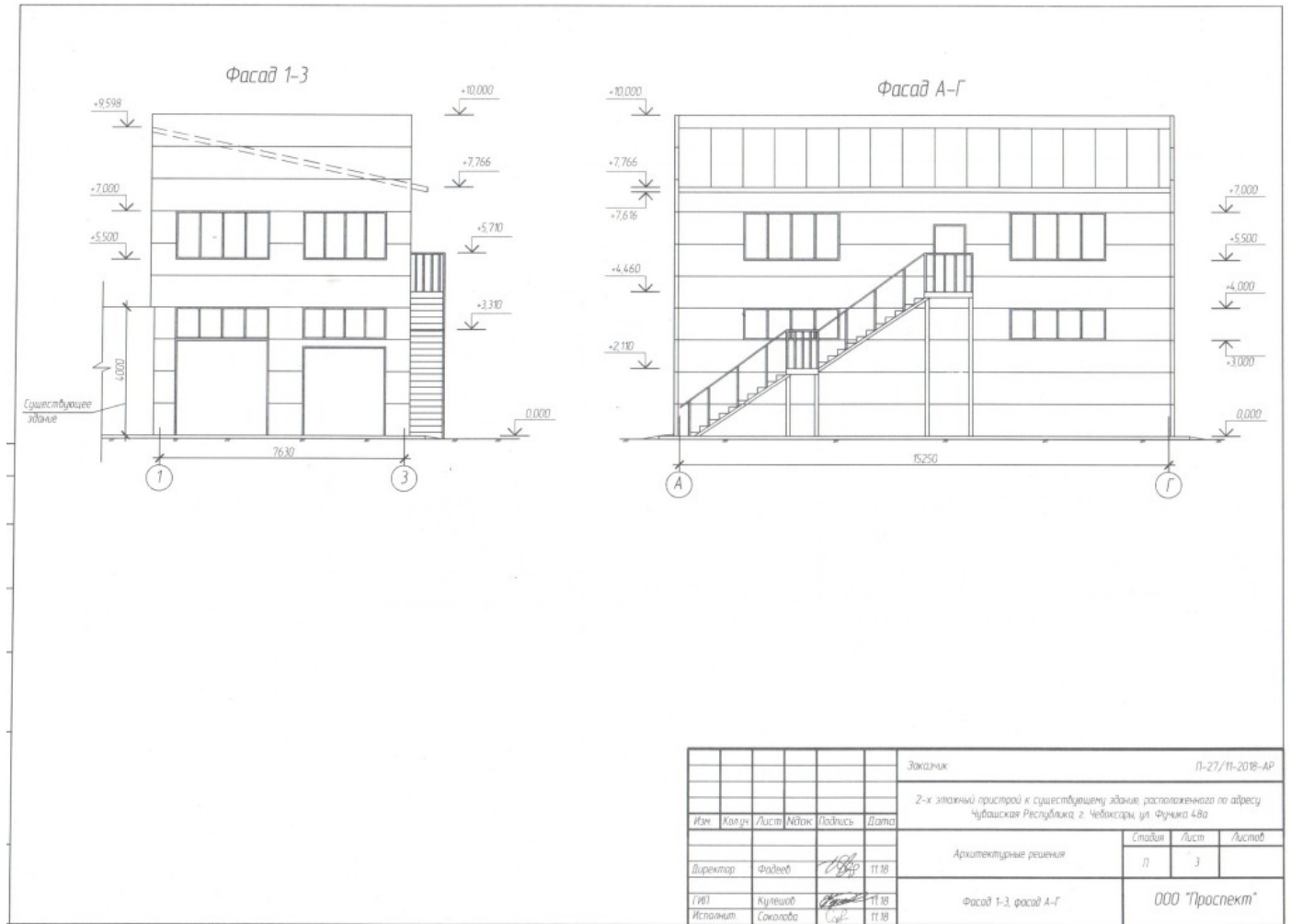
Условные обозначения

- граница земельного участка с кадастровым номером 210102020219
- граница существующего строения
- граница проектируемого строения

					Заказчик	П-27/П-2018-ПЗУ			
					2-х этажный пристрой к существующему зданию, расположенного по адресу Чувашская Республика, г. Чебоксары, ул. Фучика 4/в				
Имя	Колуч	Лист	Номер	Подпись	Дата				
Директор	Фадеев			<i>[Signature]</i>	11.18	Страница	Лист	Листов	
ГИП	Кулешов			<i>[Signature]</i>	11.18	п			
Исполнит	Саксалава			<i>[Signature]</i>	11.18	Схема размещения объекта		ООО "Проспект"	

22.01.2019 г. Публичные слушания. Вопрос 3

Предыдущий | Эскизы | Следующий



03-6

22.01.2019 г. Публичные слушания. Вопрос 3

[Предыдущий](#) | [Эскизы](#) | [Следующий](#)



03-81

This page was generated by XnView

22.01.2019 г. Публичные слушания. Вопрос 3

[Предыдущий](#) | [Эскизы](#) | [Следующий](#)



03-82

This page was generated by XnView

22.01.2019 г. Публичные слушания. Вопрос 3

[Предыдущий](#) | [Эскизы](#) | [Следующий](#)



03-83

This page was generated by XnView

22.01.2019 г. Публичные слушания. Вопрос 3

[Предыдущий](#) | [Эскизы](#) | [Следующий](#)



03-84

This page was generated by XnView