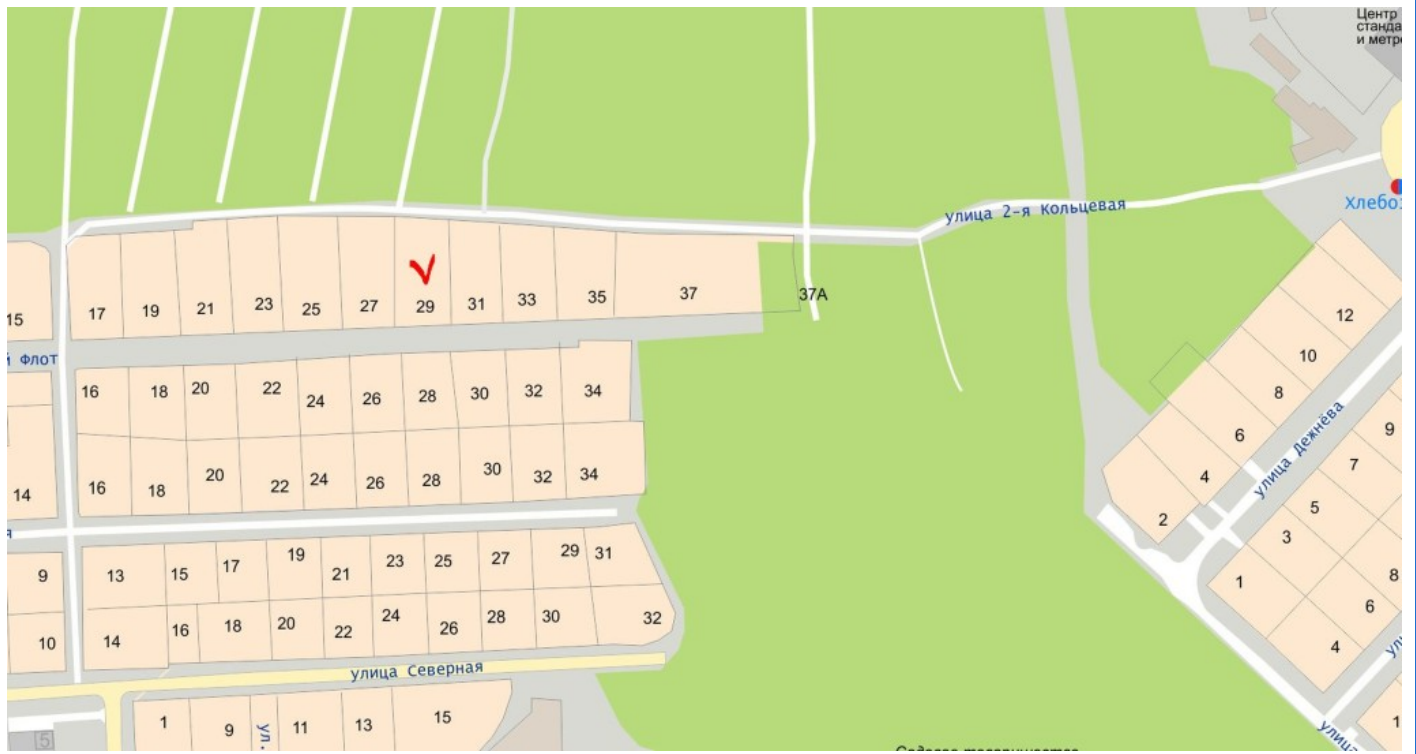


5. Предоставление разрешения на отклонение от предельных параметров разрешенного строительства, реконструкции объекта капитального строительства – индивидуального жилого дома, в границах земельного участка с кадастровым номером 21:01:010702:891, **расположенного по адресу: г. Чебоксары, ул. Красный Флот, д. 29, в части уменьшения минимального отступа от границ земельного участка с западной стороны с 3 м до 2,5 м, с южной стороны с 3 м до 0 м, с восточной стороны с 3 м до 0 м**

22.01.2019 г. Публичные слушания. Вопрос 5

Предыдущий | Эскизы | Следующий



05-1

22.01.2019 г. Публичные слушания. Вопрос 5

[Предыдущий](#) | [Эскизы](#) | [Следующий](#)



05-2

This page was generated by XnView

22.01.2019 г. Публичные слушания. Вопрос 5

Предыдущий | Эскизы | Следующий

Схема расположения земельного участка на плане города

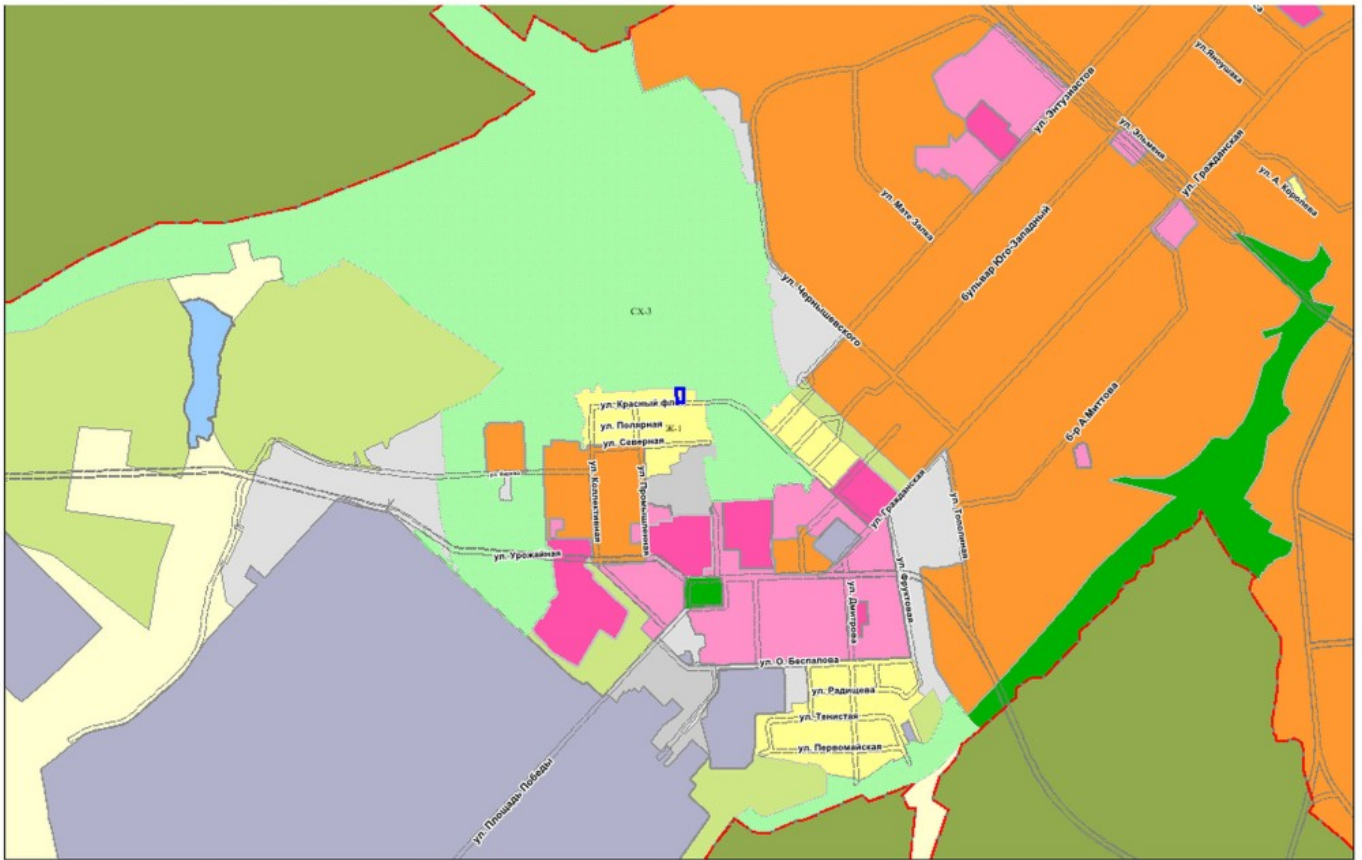


05-3sit

22.01.2019 г. Публичные слушания. Вопрос 5

Предыдущий | Эскизы | Следующий

Фрагмент карты функционального зонирования (Правила землепользования и застройки)

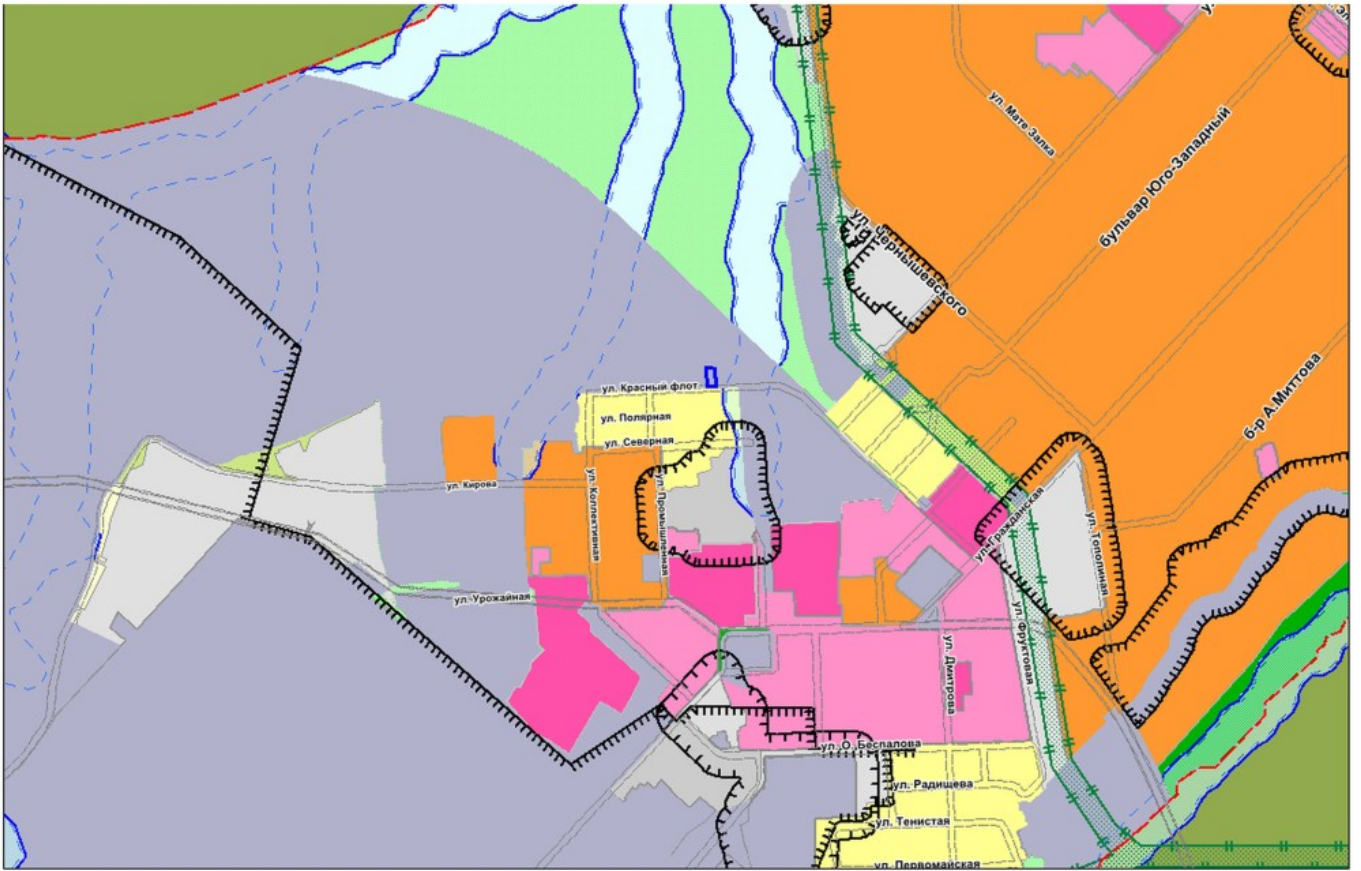


05-4zonp

22.01.2019 г. Публичные слушания. Вопрос 5

Предыдущий | Эскизы | Следующий

Фрагмент карты зон с особыми условиями использования территории



05-4zonp_ou

22.01.2019 г. Публичные слушания. Вопрос 5

Предыдущий | Эскизы | Следующий

ПУБЛИЧНАЯ КАДАСТРОВАЯ КАРТА

Участки: 21:01:010702:891

Земельные участки 1

1. 21:01:010702:891
Чувашская Республика - Чувашия, г. Чебоксары, ул. Красный Флот, дом 29
[План ЗУ](#) → [План КК](#) → [Поиск в границах объекта](#) →

Информация	Услуги
Тип:	Земельный участок
Кад. номер:	21:01:010702:891
Кад. квартал:	21:01:010702
Статус:	Ранее учтенный
Адрес:	Чувашская Республика - Чувашия, г. Чебоксары, ул. Красный Флот, дом 29
Категория земель:	Земли населенных пунктов
Форма собственности:	Частная собственность
Кадастровая стоимость:	913 103,10 руб.
Уточненная площадь:	819 кв. м
Разрешенное использование:	Для индивидуальной жилой застройки
по документу:	Под строительство индивидуального жилого дома
Кадастровый номер:	ООО "НП Инженер"
Дата постановки на учет:	15.09.2006
Дата изменения сведений в ГИИ:	10.11.2016
Дата выгрузки сведений из ГИИ:	01.12.2016

05-4zonp_pkk

This page was generated by XnView

22.01.2019 г. Публичные слушания. Вопрос 5

Предыдущий | Эскизы | Следующий

Схема планировочной организации земельного участка М 1:500



УСЛОВНЫЕ ОБОЗНАЧЕНИЯ

- дороги, проезды, тротуары
- граница земельного участка
- жилой дом(основное здание)
- граница допустимого размещения зданий и сооружений
- вспомогательная постройка
- красная линия

Технические решения, принятые в рабочих чертежах, соответствуют требованиям экологических, санитарно-гигиенических, противопожарных и других норм, действующих на территории Российской Федерации, и обеспечивают безопасную для жизни и здоровья людей эксплуатацию объекта при соблюдении предусмотренных рабочими чертежами мероприятий.

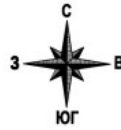
ГИП _____ Миронов А.М.

Утверждаю _____

(подпись)

(Ф.И.О.)

(дата)



Ситуационный план М 1:5000



Размещение объекта

Ведомость рабочих чертежей основного комплекта

Лист	Наименование	Примечание
1	Схема планировочной организации земельного участка План благоустройства, проездов, тротуаров и площадок	
2	Сводный план инженерно-технического обеспечения	

Ведомость проездов, тротуаров и площадок

Условное изображение	Наименование	Площадь покрытия, м ²	Примечание
	Асфальто-бетонное покрытие	41,8	
	Зеленая зона(фрукт.сад,огород, озеленение)	511,7	

ТЭП

№	Наименование	Ед. изм.	Кол.
1	Этажность		3
2	Площадь участка	м ²	819
3	Площадь застройки жилого дома	м ²	265,5
4	Общая площадь жилого дома	м ²	490,8

					Заказчик: Ястребова Е.П.		- СПОЗУ	
					Чувашская Республика, г.Чебоксары, ул. Красный Флот, 29 кадастровый номер земельного участка: 21:01:010702:891			
Изм.	Кол.уч.	Листы	Н.рек.	Попр.	Дата	Индивидуальный жилой дом		
						Страниц	Лист	Листов
ГИП	Миронов					П	1	2
Разраб.	Ясич					ООО "ЭРА"		
					Схема планировочной организации земельного участка 1:500. План благоустройства, проездов, тротуаров и площадок.			

22.01.2019 г. Публичные слушания. Вопрос 5

[Предыдущий](#) | [Эскизы](#) | [Следующий](#)



05-80

This page was generated by XnView

22.01.2019 г. Публичные слушания. Вопрос 5

[Предыдущий](#) | [Эскизы](#) | [Следующий](#)



05-81

This page was generated by XnView

22.01.2019 г. Публичные слушания. Вопрос 5

[Предыдущий](#) | [Эскизы](#) | [Следующий](#)



05-82

This page was generated by XnView

22.01.2019 г. Публичные слушания. Вопрос 5

[Предыдущий](#) | [Эскизы](#) | [Следующий](#)



05-83

This page was generated by XnView

22.01.2019 г. Публичные слушания. Вопрос 5

[Предыдущий](#) | [Эскизы](#) | [Следующий](#)



05-84

22.01.2019 г. Публичные слушания. Вопрос 5

[Предыдущий](#) | [Эскизы](#) | [Следующий](#)



05-85

This page was generated by XnView

22.01.2019 г. Публичные слушания. Вопрос 5

[Предыдущий](#) | [Эскизы](#) | [Следующий](#)



05-86

This page was generated by XnView

22.01.2019 г. Публичные слушания. Вопрос 5

[Предыдущий](#) | [Эскизы](#) | [Следующий](#)



05-87

22.01.2019 г. Публичные слушания. Вопрос 5

[Предыдущий](#) | [Эскизы](#) | [Следующий](#)



05-88

22.01.2019 г. Публичные слушания. Вопрос 5

[Предыдущий](#) | [Эскизы](#) | [Следующий](#)



05-89

This page was generated by XnView