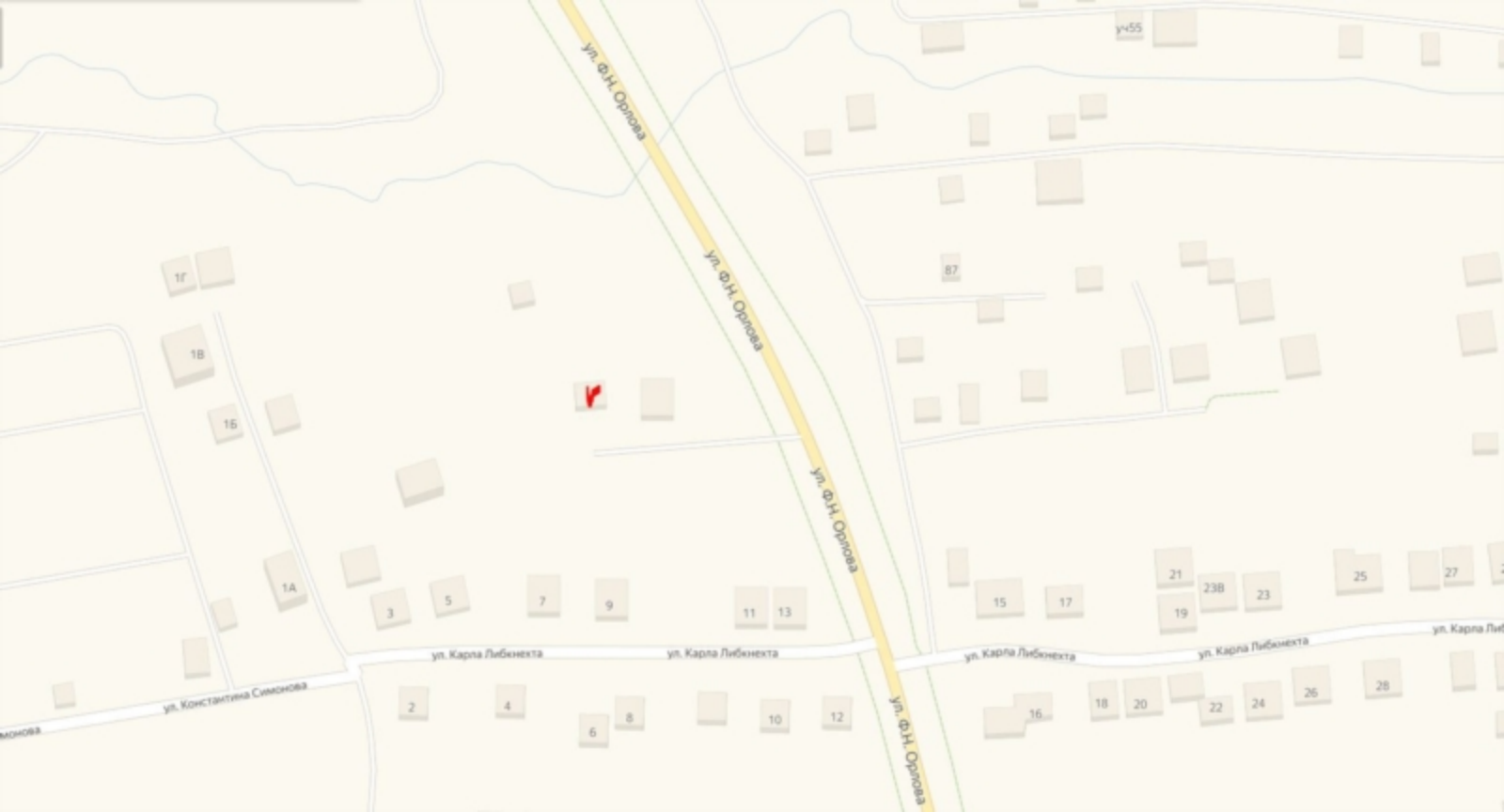


1.15. Предоставление разрешения на отклонение от предельных параметров разрешенного строительства, реконструкции объекта капитального строительства – индивидуального жилого дома, в границах земельного участка с кадастровым номером 21:01:030701:812, **расположенного по адресу: г. Чебоксары, ул. Ургалкина, д. 9, в части уменьшения минимального отступа от границ земельного участка с западной стороны с 3 м до 1 м**

Заявитель: Петренко Любовь Вениаминовна
(исх. от 17.05.2019 № П-5927)



ул. Ф.Н. Орлова

ул. Ф.Н. Орлова

ул. Ф.Н. Орлова

ул. Ф.Н. Орлова

ул. Карла Либкнехта

ул. Карла Либкнехта

ул. Карла Либкнехта

ул. Карла Либкнехта

ул. Карла Либкнехта

ул. Константина Симонова

17

18

16

14

3

5

7

9

11

13

2

4

6

8

10

12

87

15

17

21

19

23B

23

25

27

16

18

20

22

24

26

28

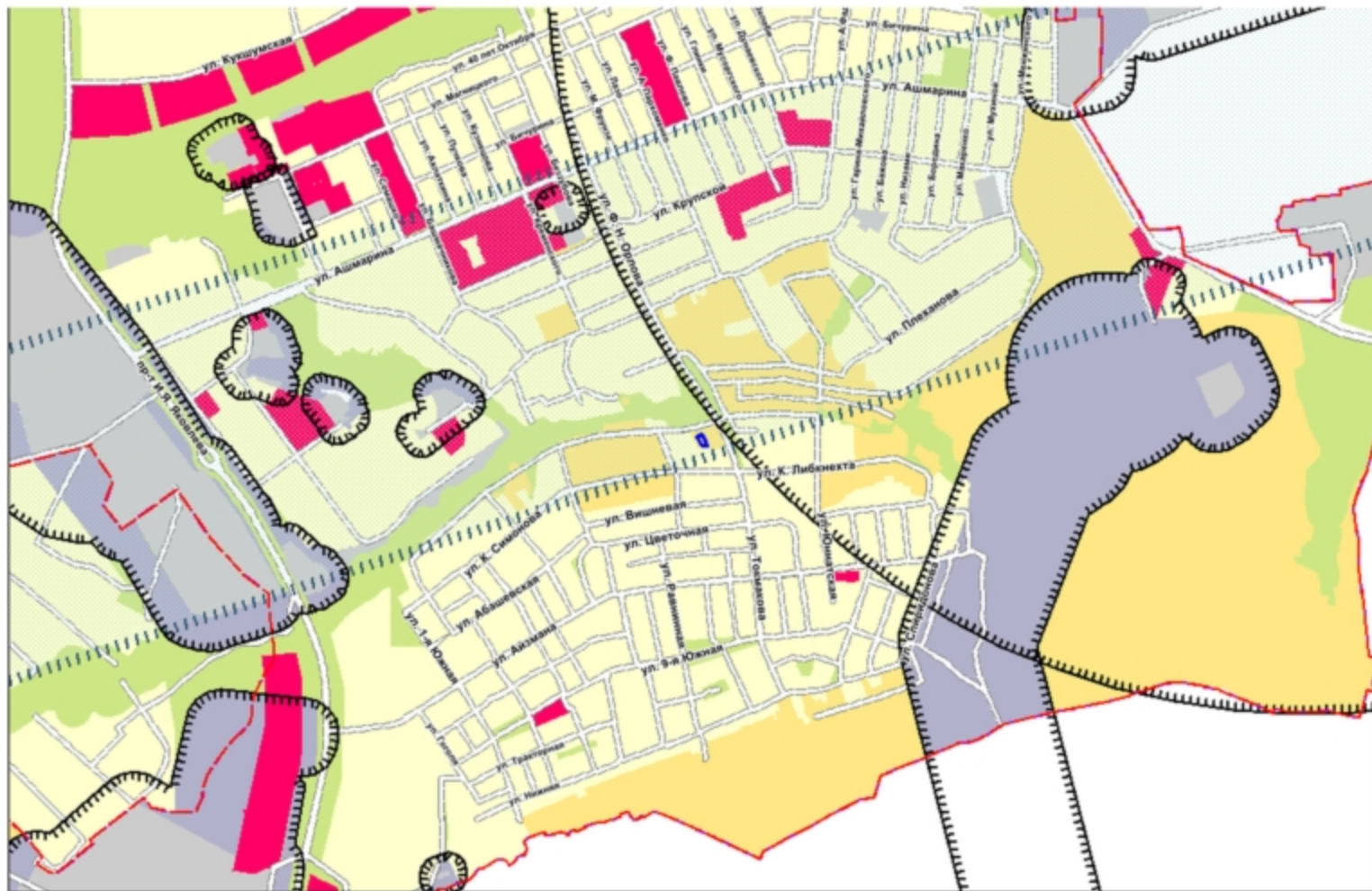
уч55



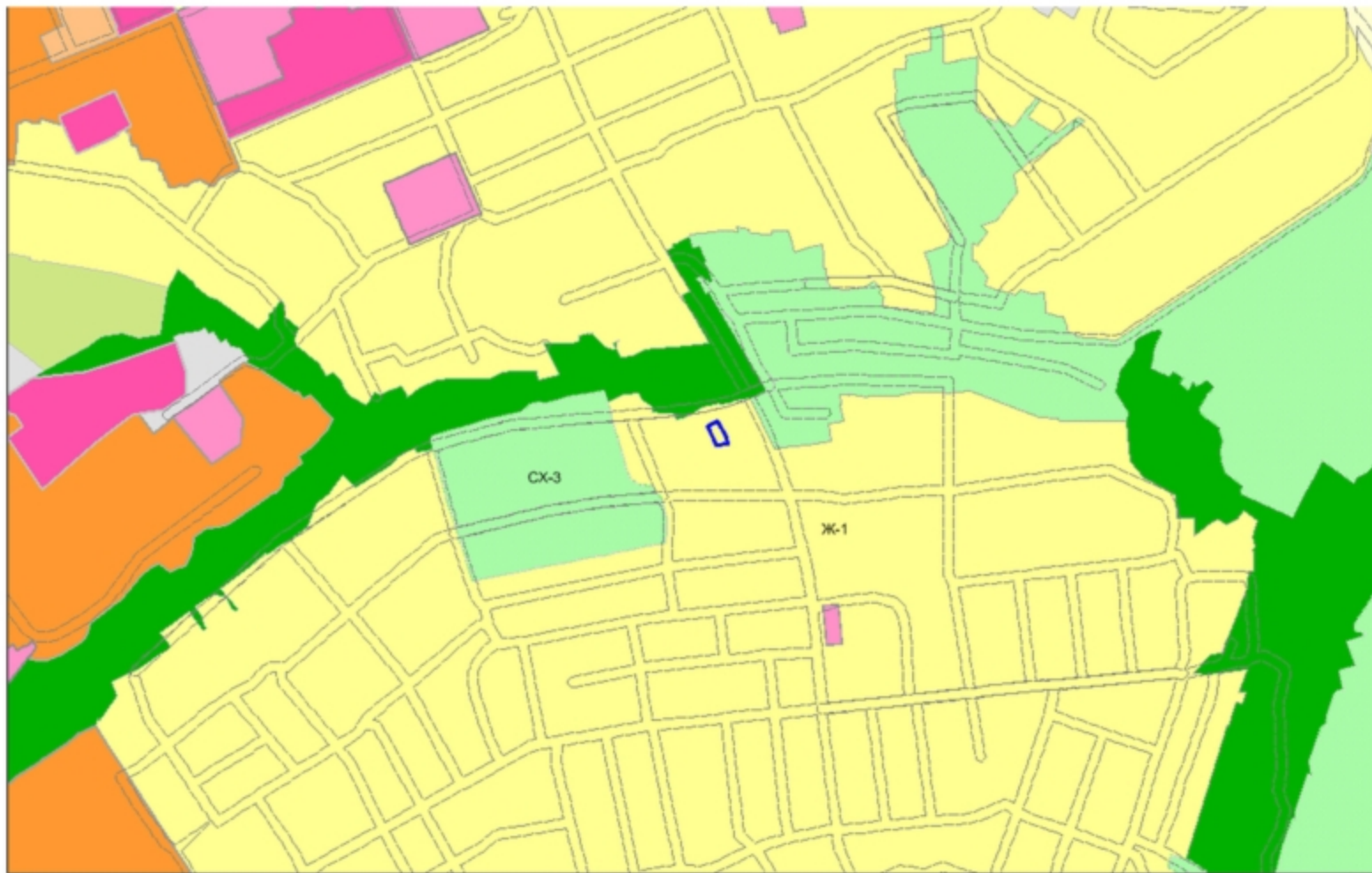
Схема расположения земельного участка на плане города



Фрагмент карты функционального зонирования (Генеральный план)



Фрагмент карты функционального зонирования (Правила землепользования и застройки)

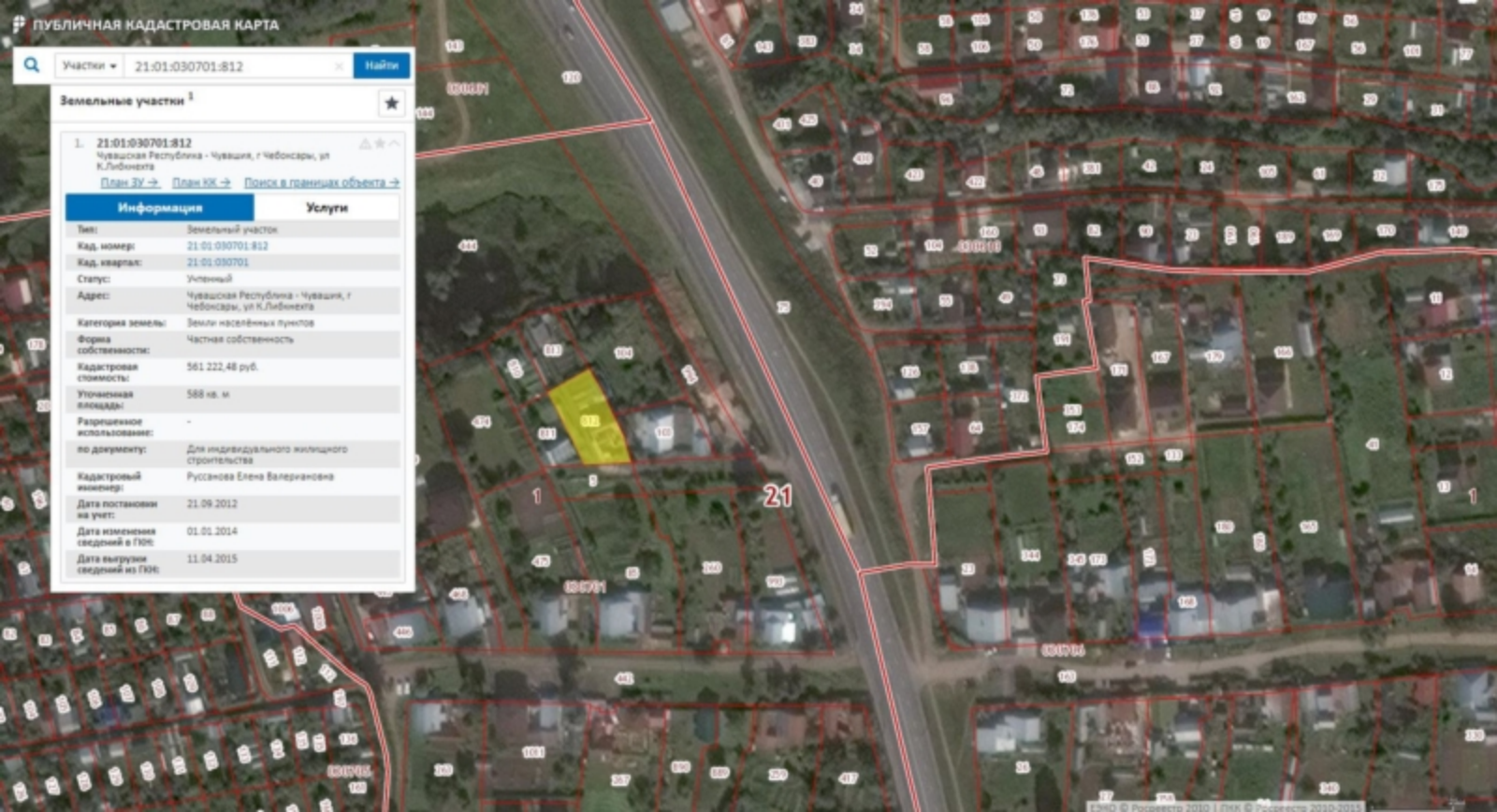


Участки 21:01.030701:812 Найти

Земельные участки ★

1. 21:01.030701:812 ▲ ▼ ↕
 Чувашская Республика - Чувашия, г Чебоксары, ул
 К.Либинкина
[План ЗУ →](#) [План МК →](#) [Поиск в границах объекта →](#)

Информация	Услуги
Тип:	Земельный участок
Кад. номер:	21:01.030701:812
Кад. квартал:	21:01.030701
Статус:	Учтенный
Адрес:	Чувашская Республика - Чувашия, г Чебоксары, ул К.Либинкина
Категория земель:	Земли населенных пунктов
Форма собственности:	Частная собственность
Кадастровая стоимость:	561 222,48 руб.
Уточненная площадь:	568 кв. м
Разрешенное использование:	-
по документу:	Для индивидуального жилищного строительства
Кадастровый инженер:	Русанова Елена Валерьяновна
Дата постановки на учет:	21.09.2012
Дата изменения сведений в ГИО:	01.01.2014
Дата выгрузки сведений из ГИО:	11.04.2015





10

улица



