

1.3. Предоставление разрешения на отклонение от предельных параметров разрешенного строительства, реконструкции объекта капитального строительства – реконструируемого гаража, в границах земельного участка с кадастровым номером 21:01:011104:842, **расположенного по адресу: Чебоксарский городской округ, дер. Чандрово, ул. Чандровская, в части уменьшения минимального отступа от границ земельного участка с восточной стороны с 3 м до 1 м**

Заявитель: Галкина Анна Сергеевна, Фролова Ираида Михайловна (вх. в адм. от 26.04.2019 № Г-5237)

Чандрово

Чандрово



Чандровская, 4

84

4

6В

6Б

6А

3

27

28

30



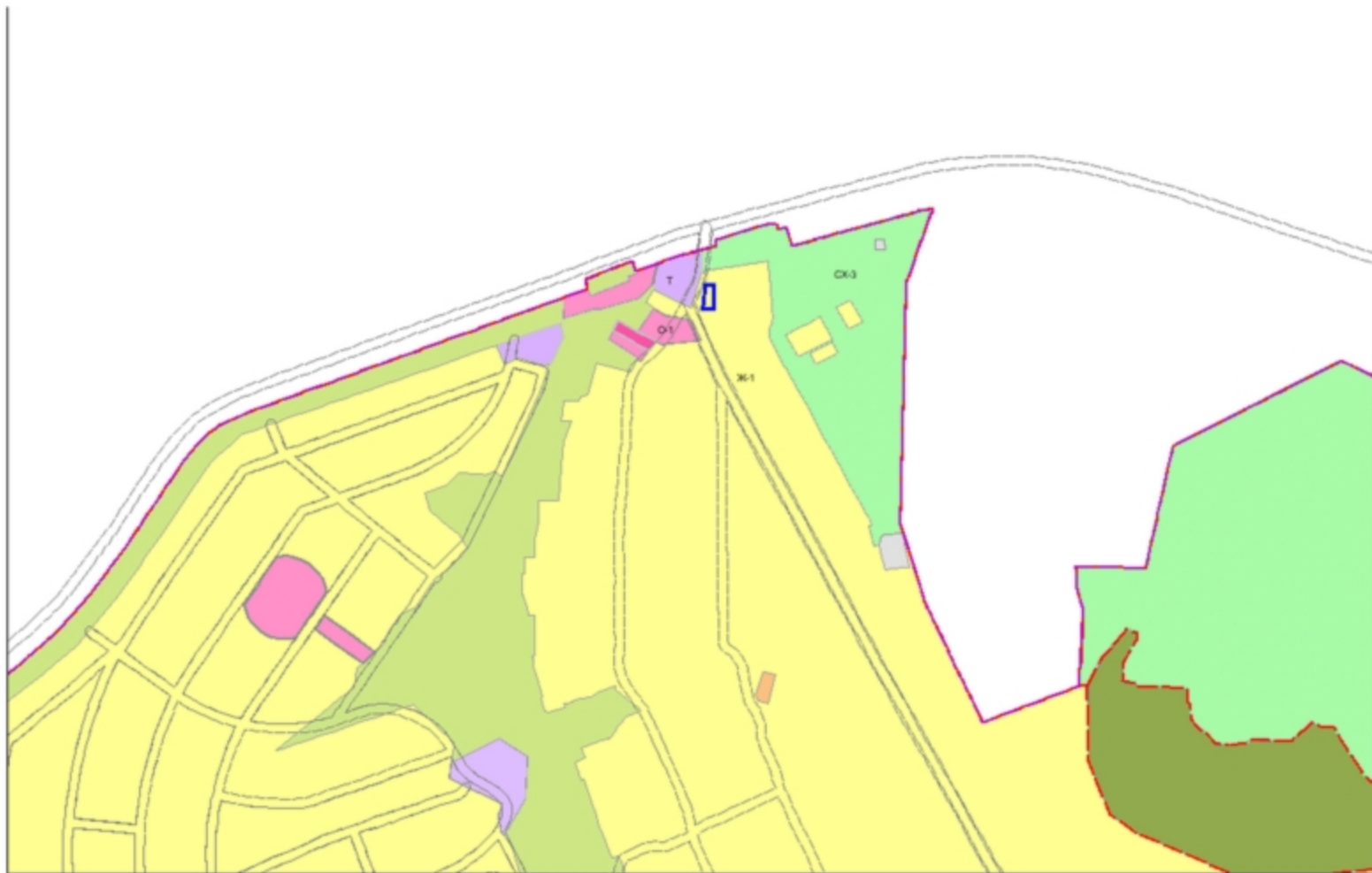
Схема расположения земельного участка на плане города



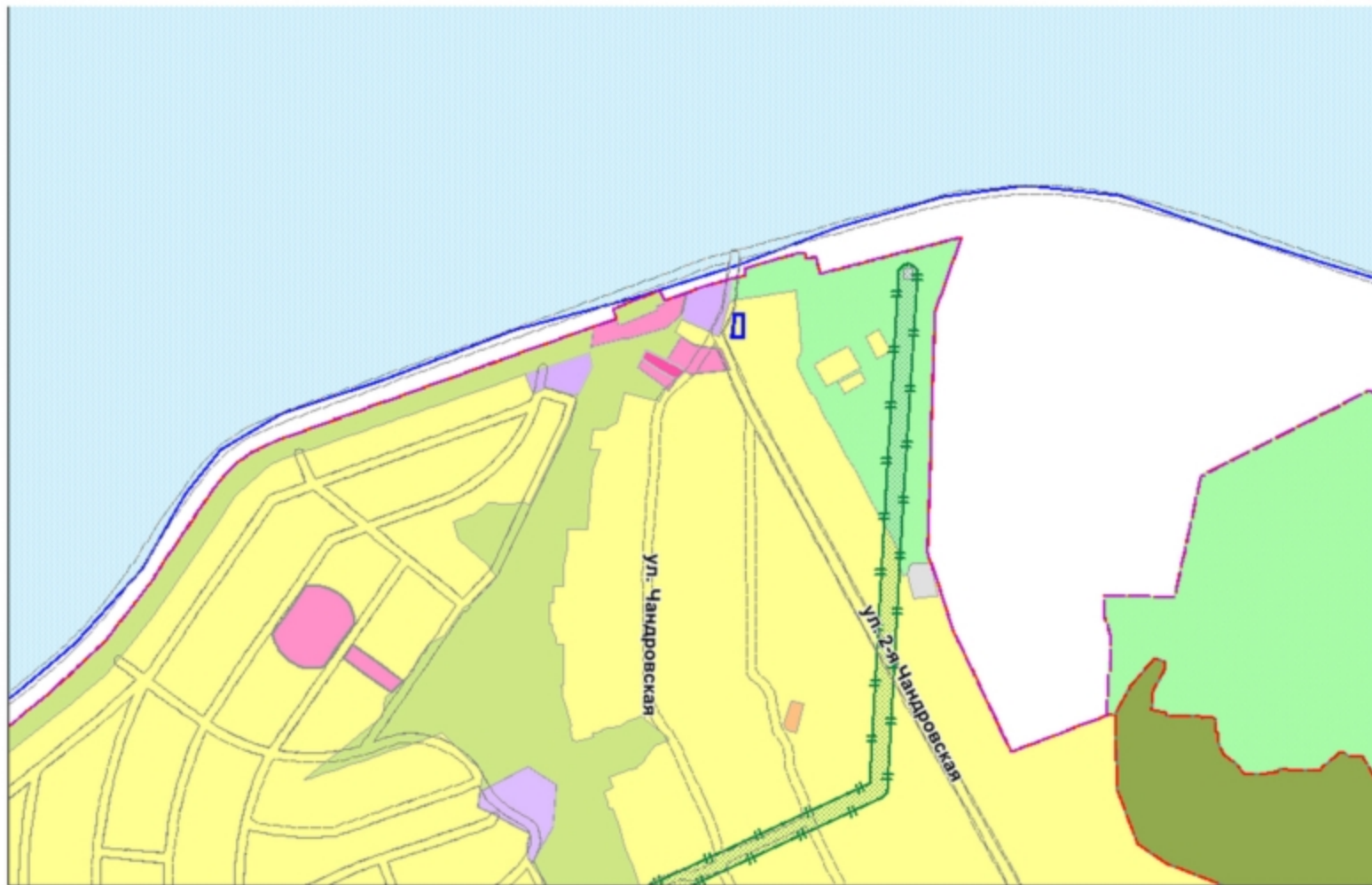
Фрагмент карты функционального зонирования (Генеральный план)



Фрагмент карты функционального зонирования (Правила землепользования и застройки)



Фрагмент карты зон с особыми условиями использования территории

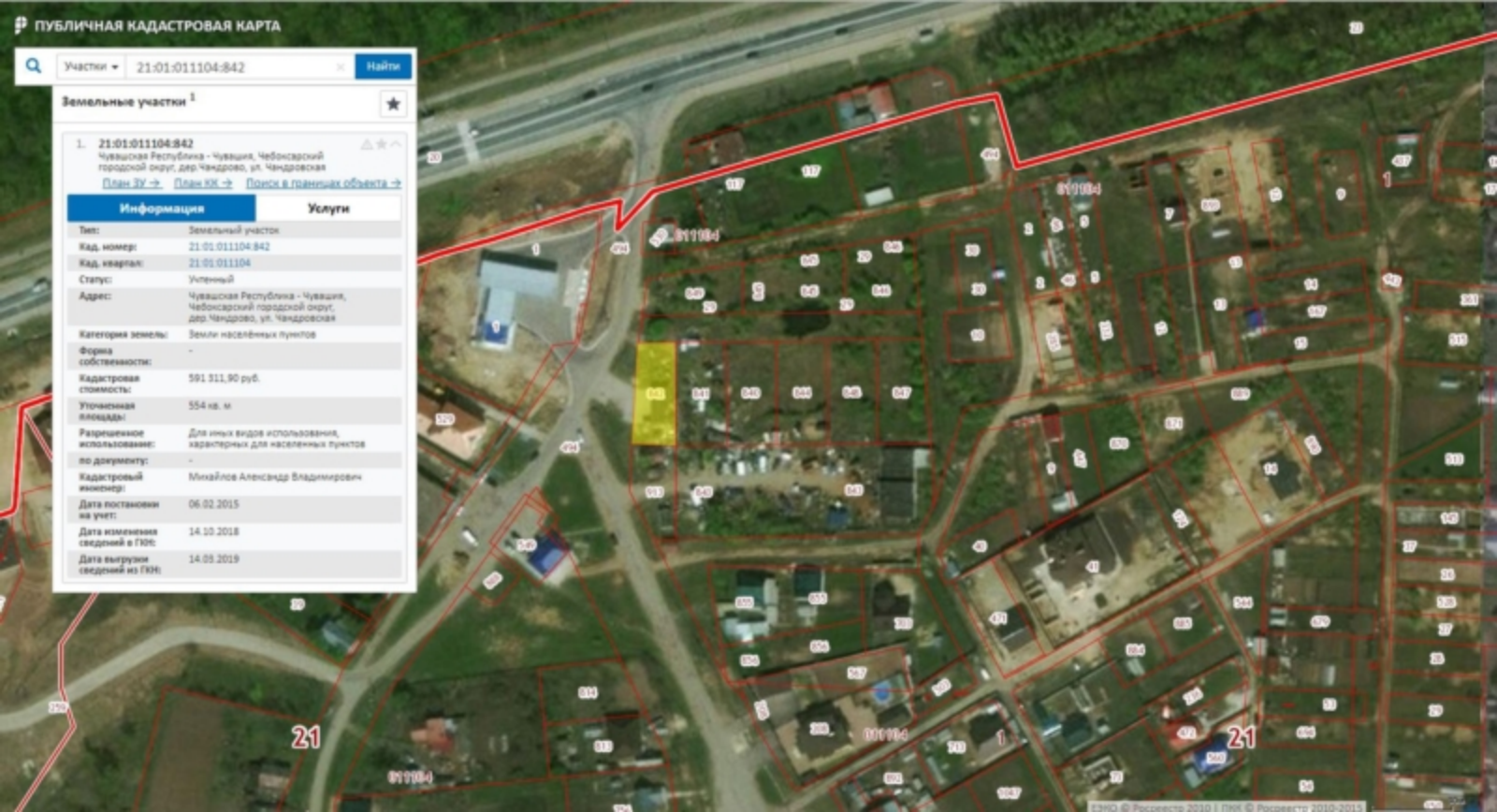


Участки 21:01:011104:842 Найти

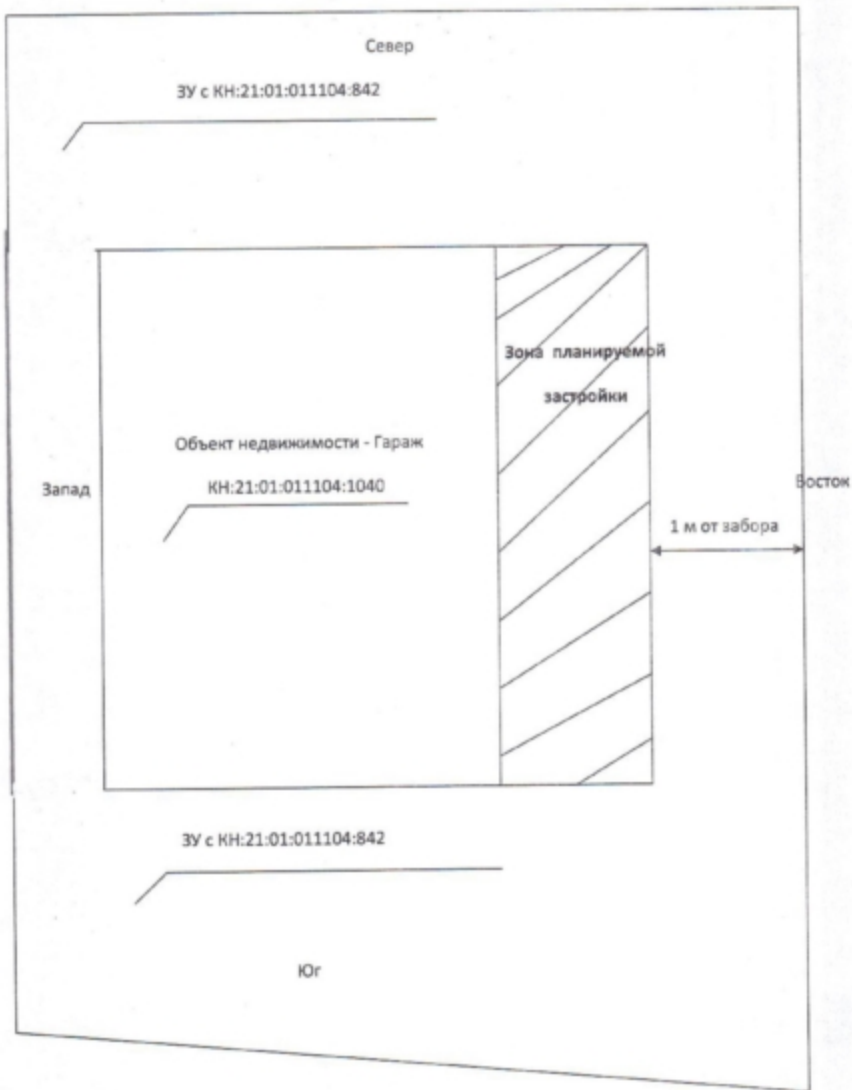
Земельные участки ★

1. 21:01:011104:842 ▲ ▼ ☆
 Чувашская Республика - Чувашия, Чебоксарский городской округ, дер. Чандрово, ул. Чандровская
[План ЗУ →](#) [План КК →](#) [Поиск в главных объектах →](#)

| Информация | Услуги |
|--------------------------------|--|
| Тип: | Земельный участок |
| Кад. номер: | 21:01:011104:842 |
| Кад. квартал: | 21:01:011104 |
| Статус: | Учтеный |
| Адрес: | Чувашская Республика - Чувашия, Чебоксарский городской округ, дер. Чандрово, ул. Чандровская |
| Категория земель: | Земли населенных пунктов |
| Форма собственности: | - |
| Кадастровая стоимость: | 591 311,90 руб. |
| Уточненная площадь: | 554 кв. м |
| Разрешенное использование: | Для иных видов использования, характерных для населенных пунктов |
| по документу: | - |
| Кадастровый номер: | Михайлов Александр Владимирович |
| Дата постановки на учет: | 06.02.2015 |
| Дата изменения сведений в ГЗН: | 14.10.2018 |
| Дата выгрузки сведений из ГЗН: | 14.03.2019 |



план - схема













DAKARI