

1.4. Предоставление разрешения на отклонение от предельных параметров разрешенного строительства, реконструкции объекта капитального строительства – реконструируемого здания котельной, в границах земельного участка с кадастровым номером 21:01:010204:522, **расположенного по адресу: г.Чебоксары, ул.Михаила Сеспеля, д.14а, в части уменьшения минимального отступа от границ земельного участка с северной стороны с 3 м до 0 м, с западной стороны с 3 м до 0 м, с восточной стороны с 3 м до 0 м**

Заявитель: Тимофеева Раиса Николаевна
(вх. в адм. от 29.04.2019 № Т-5268)



Московская набережная

Султановская

Аллея искусств

Аллея искусств

Султановская

Иверский Собор

улица Константина Иванова

улица 1-я Овражная

ул. Свердлова

улица Конадрова

улица Михаила Сеселя

Свято-Троицкий монастырь

Спортивный комплекс Свердлова, 49

Успенский храм

Сосновка, 27

Копылова, 20

19

17

15

13

11

9

7

5

3

1

Строительный кафе

Сосновка, 10

Станция капремонт

Свято-Троицкий монастырь

16

Художественная улочка

Главный ресторан 17

Вет. клуб «Глобус» К.Лавина, 10



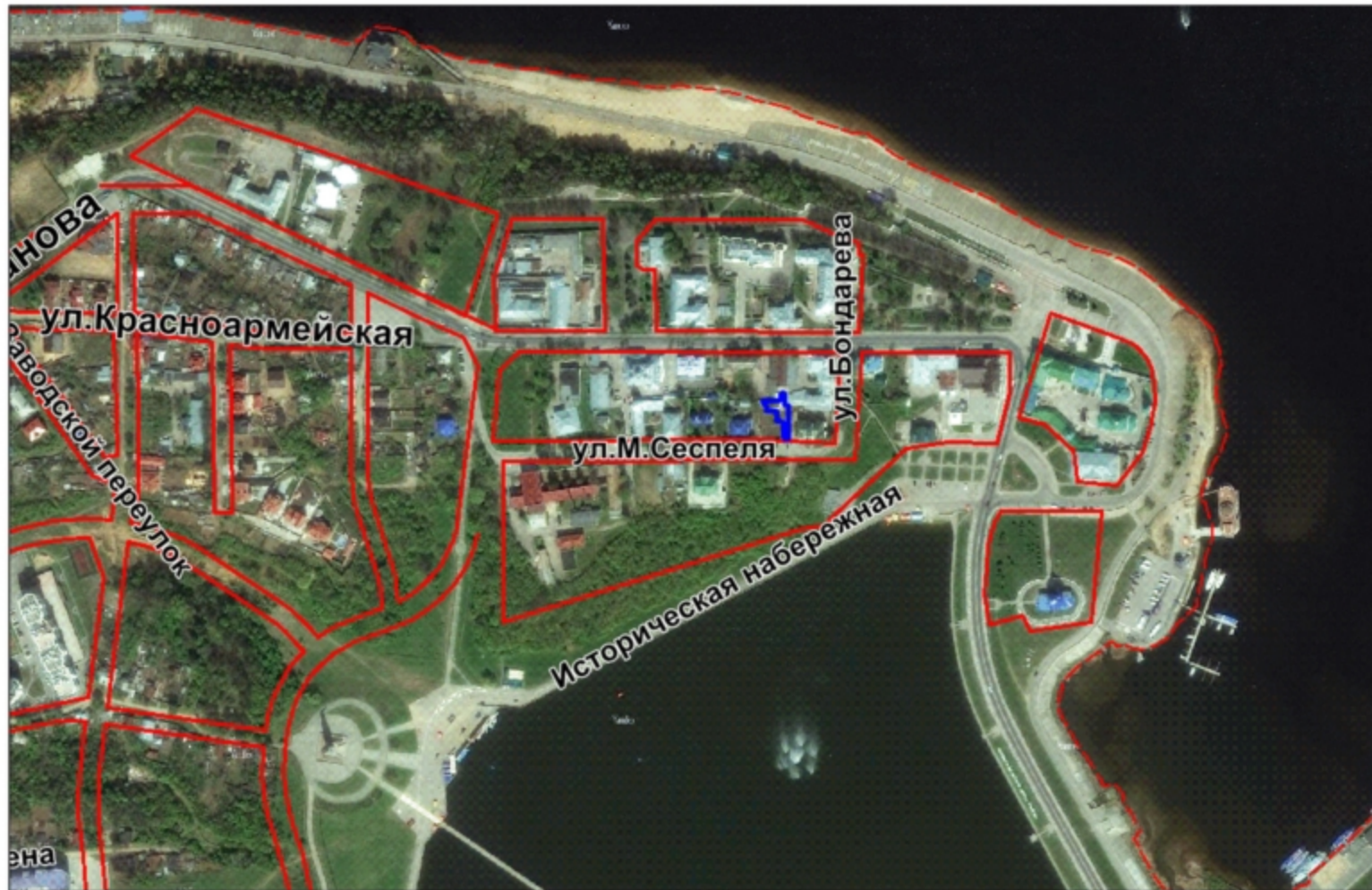
Успенский храм

Водосток 4 (инвентарь)





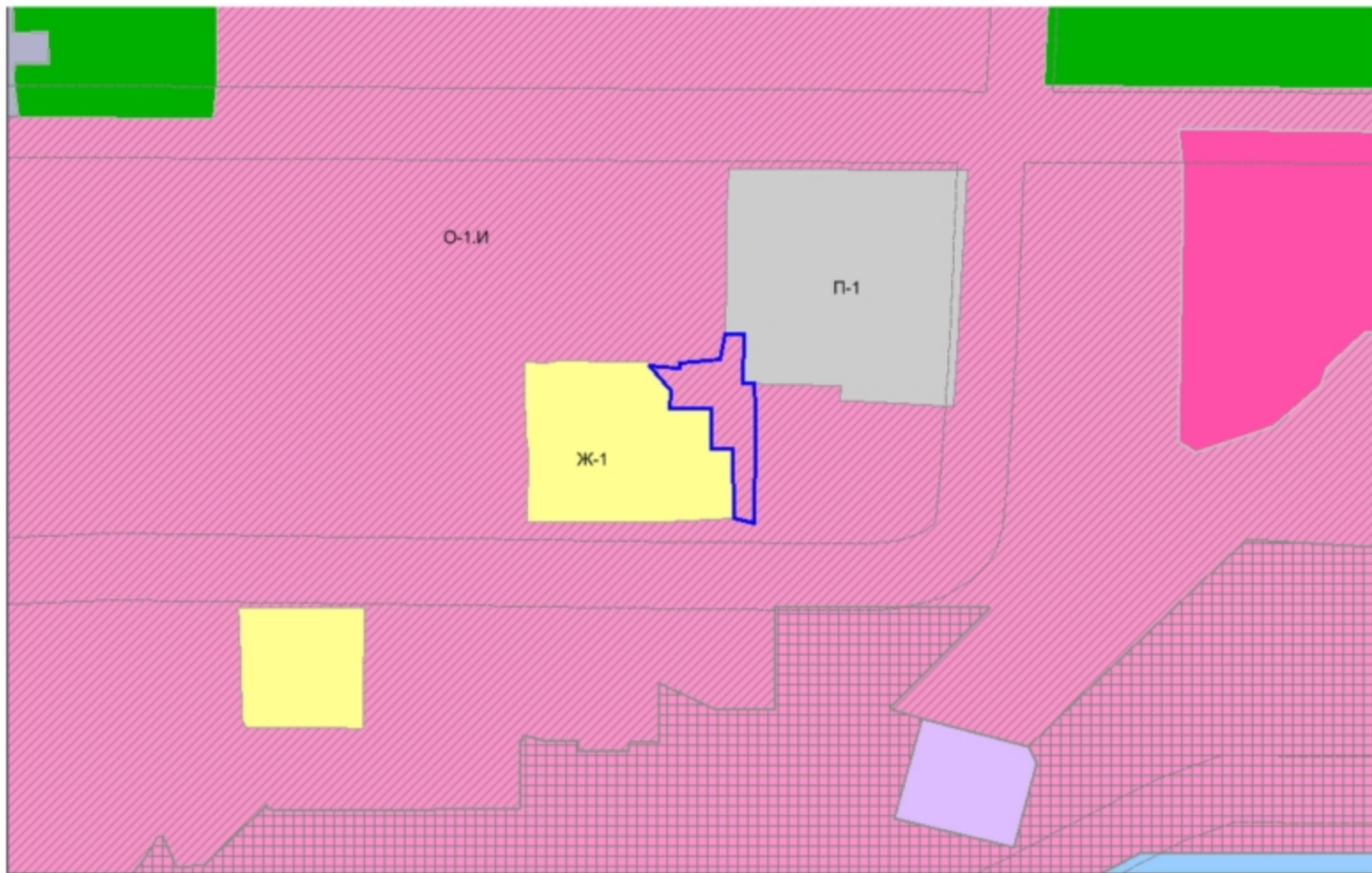
Схема расположения земельного участка на плане города



Фрагмент карты функционального зонирования (Генеральный план)



Фрагмент карты функционального зонирования (Правила землепользования и застройки)



Участки 21-01:010204-522 Найти

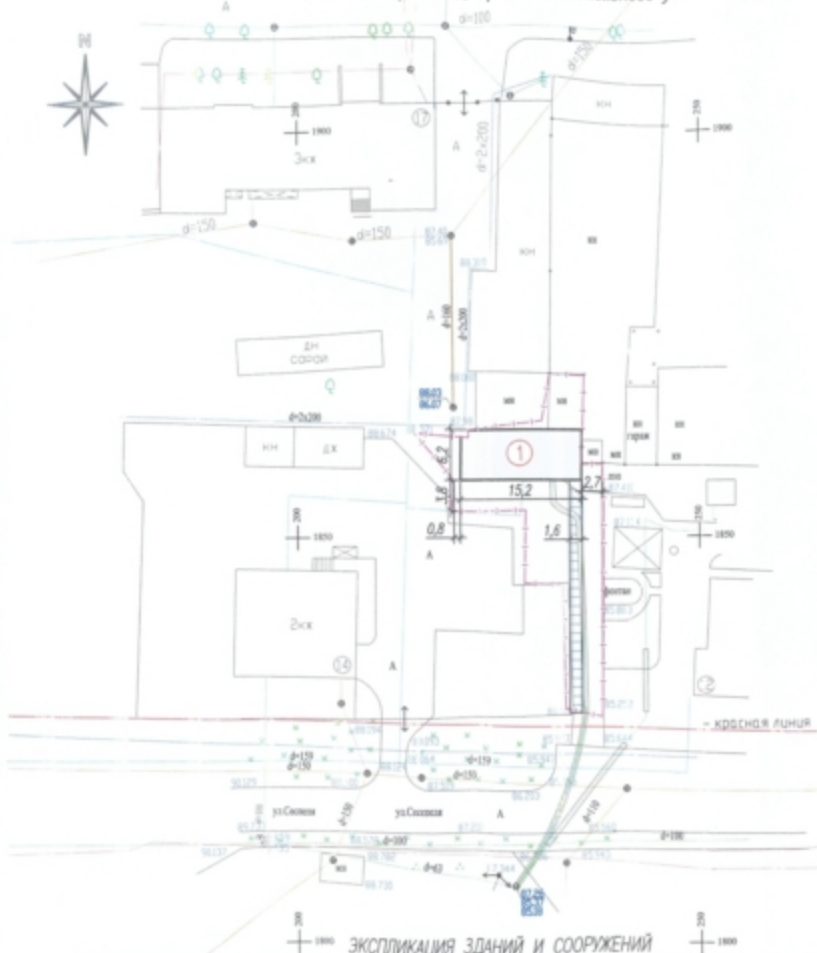
Земельные участки ★

- 21-01:010204-522** ▲▼☆☆
 Чувашская Республика - Чувашия, г Чебоксары, ул
 Михаила Сестева, д 14а
[План 3У →](#) [План 3К →](#) [Поиск в границах объекта →](#)

Информация	Услуги
Тип:	Земельный участок
Кад. номер:	21-01-010204-522
Кад. квартал:	21-01-010204
Статус:	Учтеный
Адрес:	Чувашская Республика - Чувашия, г Чебоксары, ул Михаила Сестева, д 14а
Категория земель:	Земли населенных пунктов
Форма собственности:	Частная собственность
Кадастровая стоимость:	340 440,24 руб.
Уточненная площадь:	392 кв. м
Разрешенное использование:	Для размещения объектов культуры
по документу:	Для культурного развития
Кадастровый номер:	Жарова Юлия Сергеевна
Дата постановки на учет:	20.05.2015
Дата изменения сведений в ГИО:	24.05.2017
Дата выгрузки сведений из ГИО:	24.07.2017



Схема планировочной организации земельного участка М1:500



ЭКСПЛИКАЦИЯ ЗДАНИЙ И СООРУЖЕНИЙ

№	НАИМЕНОВАНИЕ	ПРИМЕЧАНИЯ
1	Здание котельной	Реконстр.
2		

Ситуационный план



Исправляемый участок

Условные обозначения:

- граница участка
- красная линия

					2019-ПЗУ		
					Чувашская республика г. Чебоксары, ул. Сосновая, д. 14а		
кв	инж	и док	подпись	дата	Реконструкция котельной		
ГИП	Иванов				СТРАНА	ЛИСТ	ЛИСТОВ
инженер	Волков				П	3	
					Схема планировочной организации земельного участка М1:500		
					ООО "Архитекс"		

