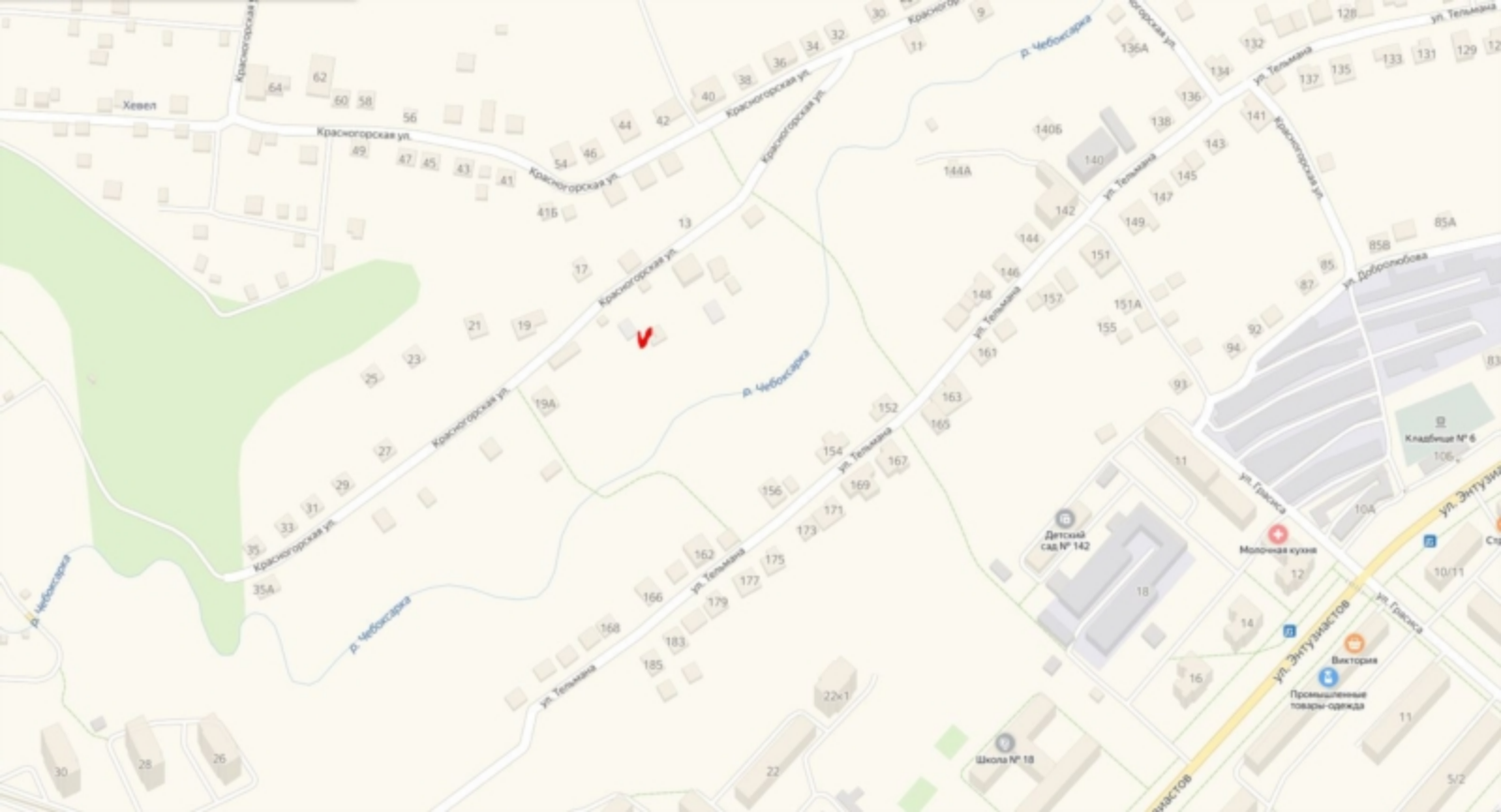


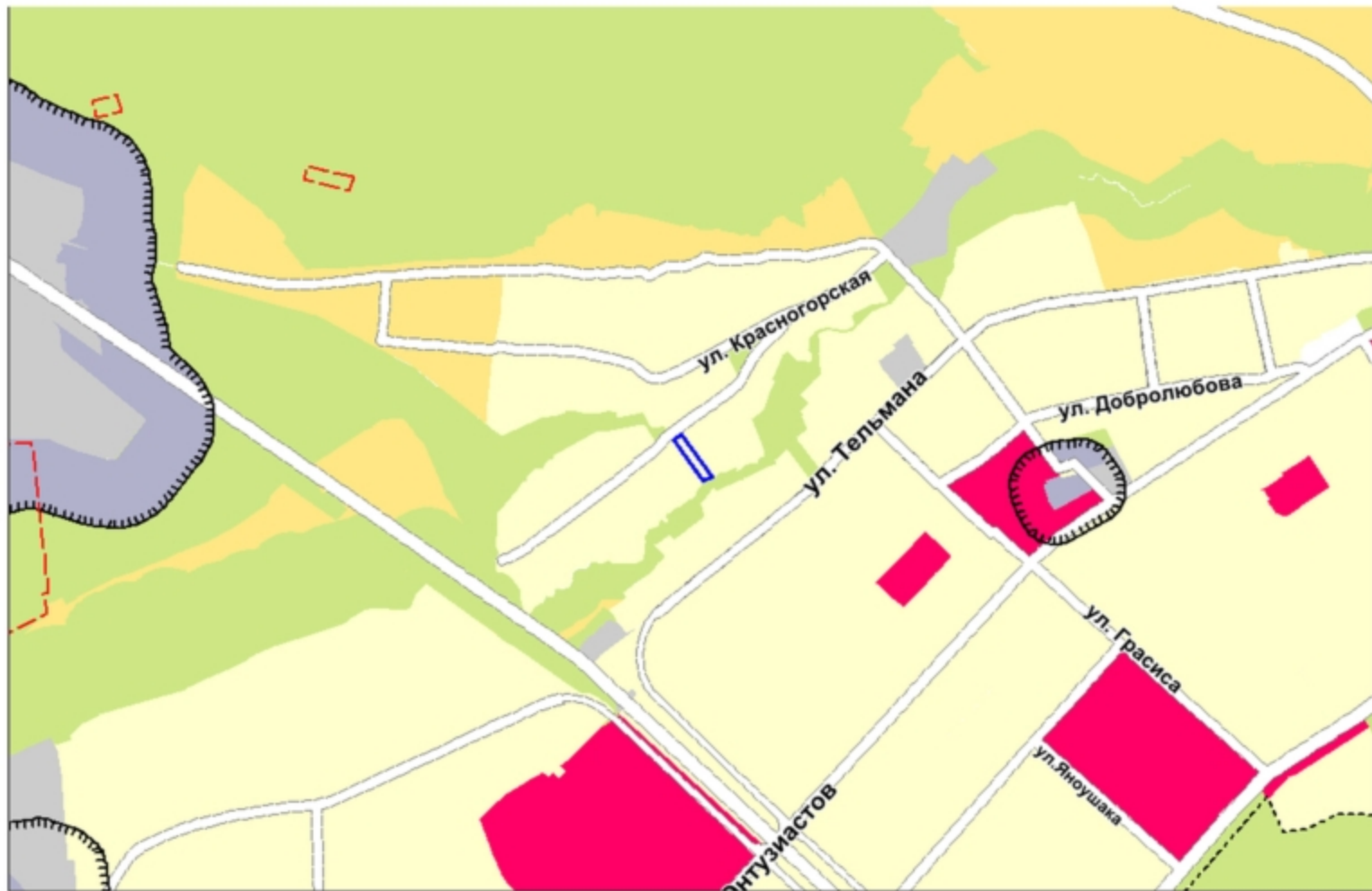
1.5. Предоставление разрешения на отклонение от предельных параметров разрешенного строительства, реконструкции объекта капитального строительства – индивидуального жилого дома, в границах земельного участка с кадастровым номером 21:01:010501:253, **расположенного по адресу: г. Чебоксары, ул. Красногорская, д. 17 А, **(ул. Красногорская, д. 43)** в части уменьшения минимального отступа от границ земельного участка с северно-восточной стороны с 3 м до 2 м**

Заявитель: Максимова Ольга Сергеевна
(вх. в адм. от 29.04.2019 № М-5269)

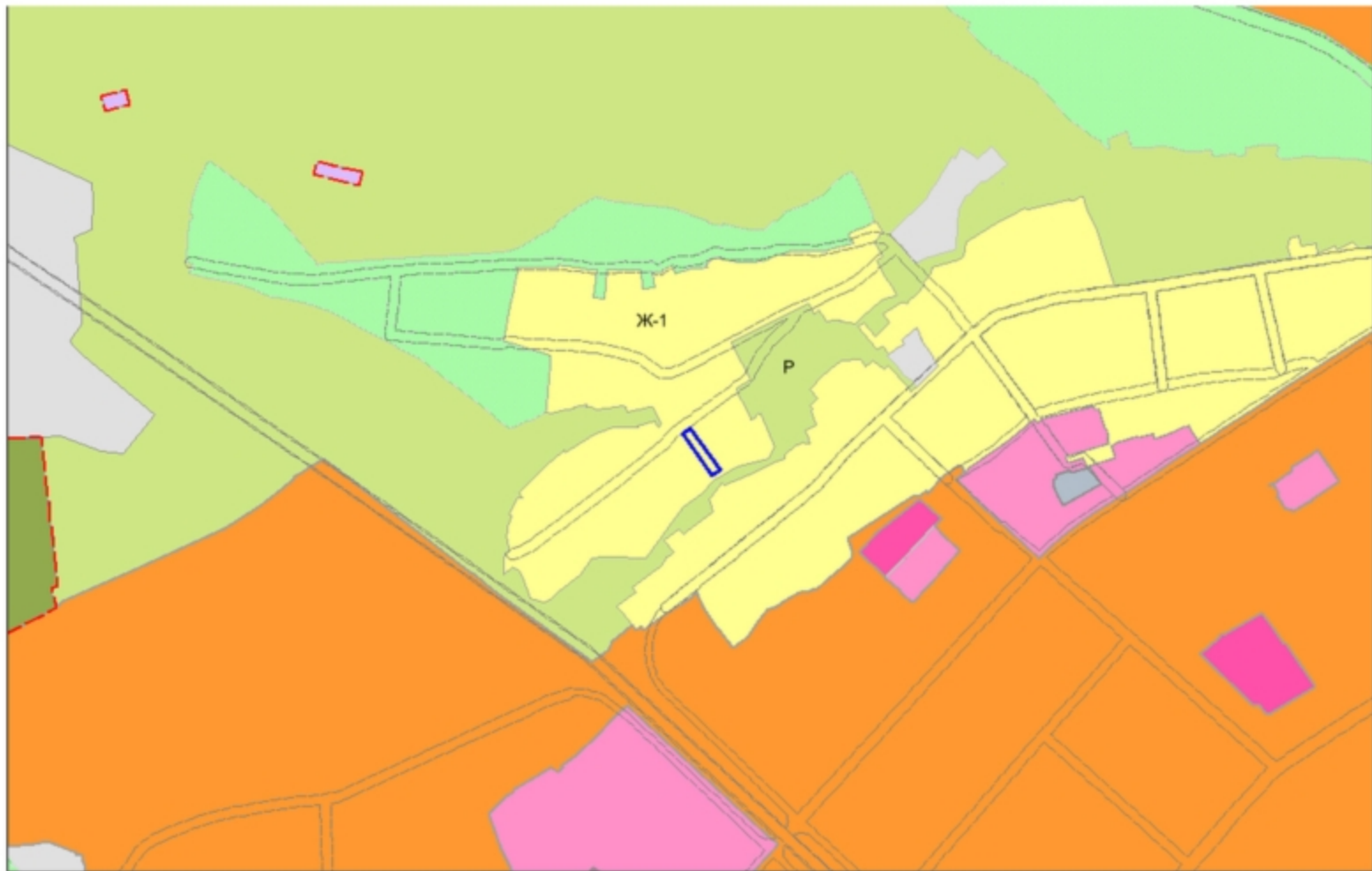




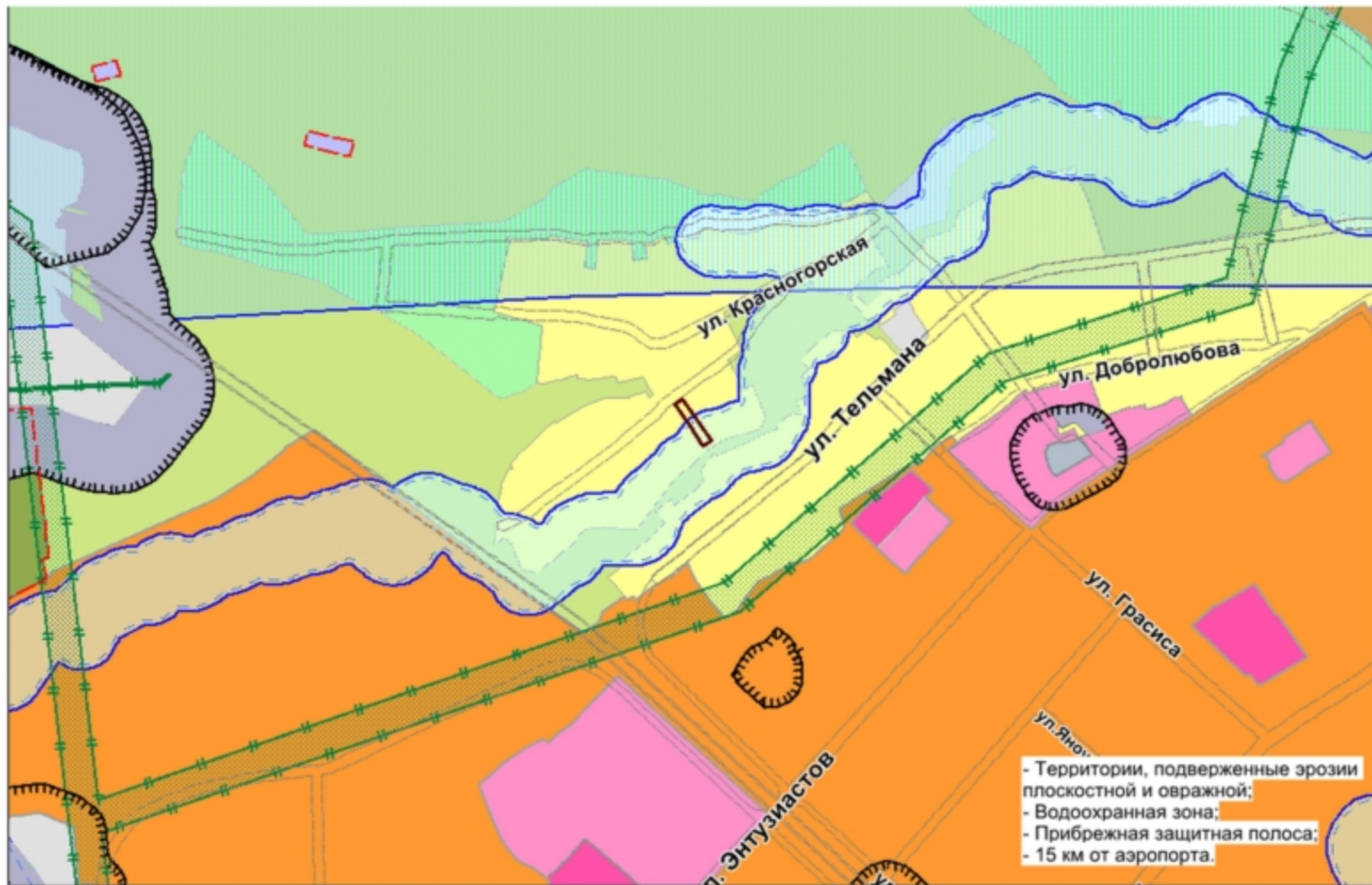
Фрагмент карты функционального зонирования (Генеральный план)



Фрагмент карты функционального зонирования (Правила землепользования и застройки)



Фрагмент карты зон с особыми условиями использования территории





Участки ▾ 21:01:010501:253

Найти

Земельные участки ¹

1. 21:01:010501:253

Чувашская Республика - Чувашия, г Чебоксары, ул Краснопольская, д 43


[План ЗУ →](#) [План НК →](#) [Поиск в границах объекта →](#)

Информация	Услуги
Тип:	Земельный участок
Кад. номер:	21:01:010501:253
Кад. квартал:	21:01:010501
Статус:	Учтенный
Адрес:	Чувашская Республика - Чувашия, г Чебоксары, ул Краснопольская, д 43
Категория земли:	Земли населенных пунктов
Форма собственности:	Частная собственность
Кадастровая стоимость:	1 275 597,80 руб.
Учтенная площадь:	1 020 кв. м
Разрешенное использование:	Для иных видов использования, характерных для населенных пунктов
по документу:	Для обслуживания индивидуального жилого дома
Кадастровый инженер:	Ищенко Ирина Юрьевна
Дата постановки на учет:	23.10.2015
Дата изменения сведений в ГИИ:	08.06.2016
Дата выгрузки сведений из ГИИ:	08.06.2016



ЭКСПЛИКАЦИЯ ЗДАНИЙ И СООРУЖЕНИЙ

Номер по плану	Наименование	Примечание		
1	Индивидуальный жилой дом	Проектируемый		
ВИДЫ И КОЛИЧЕСТВО ЭЛЕМЕНТОВ ОДЕЖДАНИЯ				
Объем	Наименование покрытия или вида материала	Возвратный материал	Кол-во	Примечание
	Газон «Первый»		110	м ²



Коды объектов ГИС 21-508-93

- - - - - Граница земельного участка
- Озеленение
- Трубопровод системы водоснабжения
- Трубопровод системы канализации
- Трубопровод системы газоснабжения
- Сеть электрообеспечения низкого напряжения

- Настоящий чертеж разработан на основании топографической съемки, выполненной ООО "Тепло" в масштабе 1:500.
- Размеры даны по всем углам и сооружениям в метрах.
- Система канализации: МХ-21. Система водоснабжения: Бельмонтаж.

408091.26
1227629.87

19-2019-1/03

Решение 2. Схема планировочной организации земельного участка.

Масштаб: 1:500 (оригинал)

Чувская Республика, г. Чебоксары, ул. Красногорская, 13/А, кадастровый номер земельного участка 21:01-010501-253

Ин. Кол-во. Вып. 4 кв. Вып. 4 кв. Вып. 4 кв.

Индивидуальный жилой дом

Страна	Вып.	Листы
Р	2	4

Директор: Кузнецов А.С.
Инженер: Краснов А.В.

Схема планировочной организации земельного участка

ООО "Тепло"











