

10. Предоставление разрешения на отклонение от предельных параметров разрешенного строительства, реконструкции объекта капитального строительства – индивидуального жилого дома, в границах земельного участка с кадастровым номером 21:01:030710:668, **расположенного по адресу: г. Чебоксары, НСТ «Ивушка», участок № 589, в части уменьшения минимального отступа от границ земельного участка с северной стороны с 3 м до 2 м, с восточной стороны с 3 м до 2 м, с западной стороны с 3 м до 2 м**



Декоративная ул.

ул. Юрия Завьялова

Нижняя ул.

Нижняя ул.

Нижняя ул.

2-я Нижняя ул.

Нижняя ул.

2-я Нижняя ул.

2-я Нижняя ул.

2-я Нижняя ул.

2-я Нижняя ул.

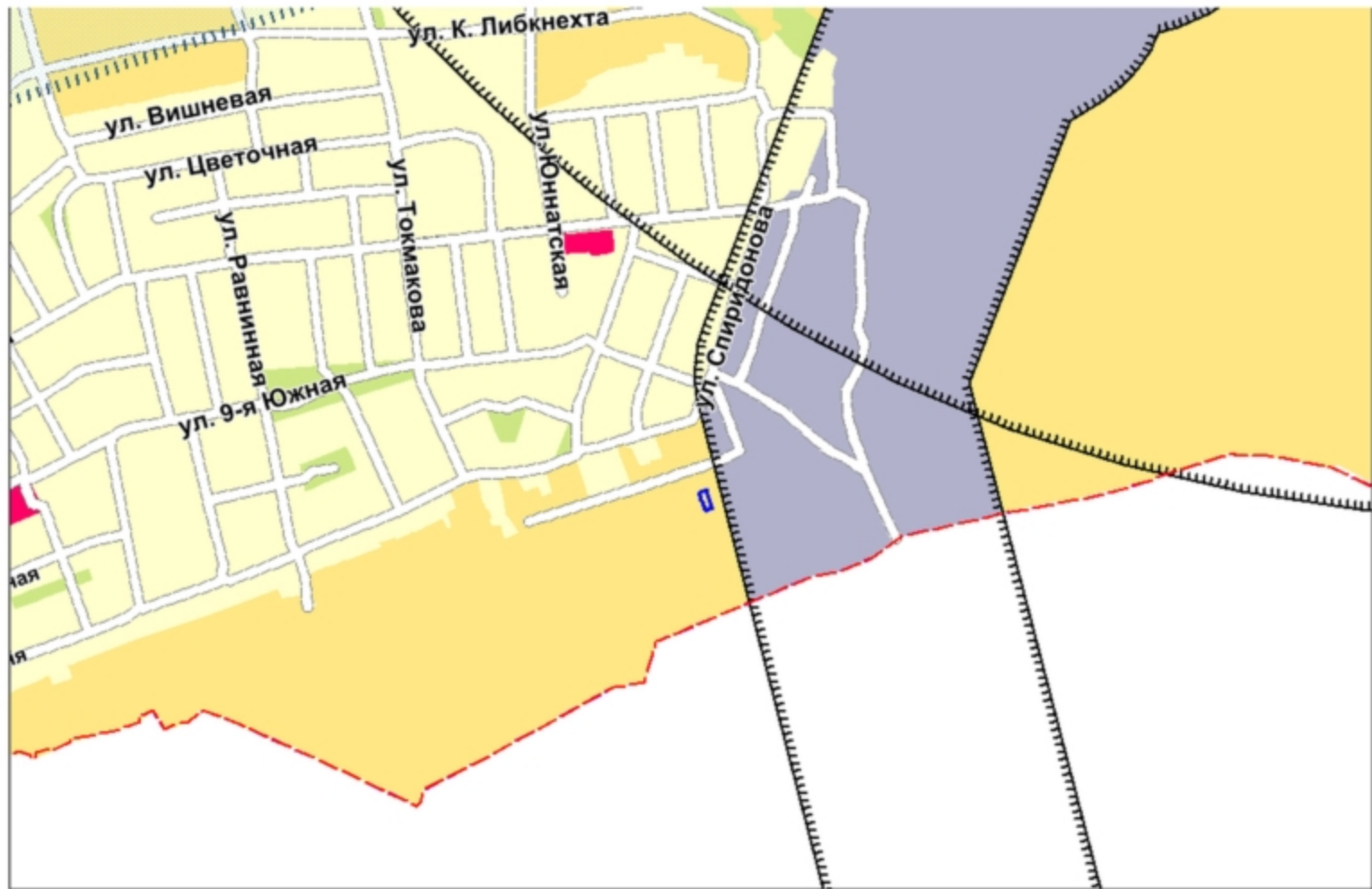




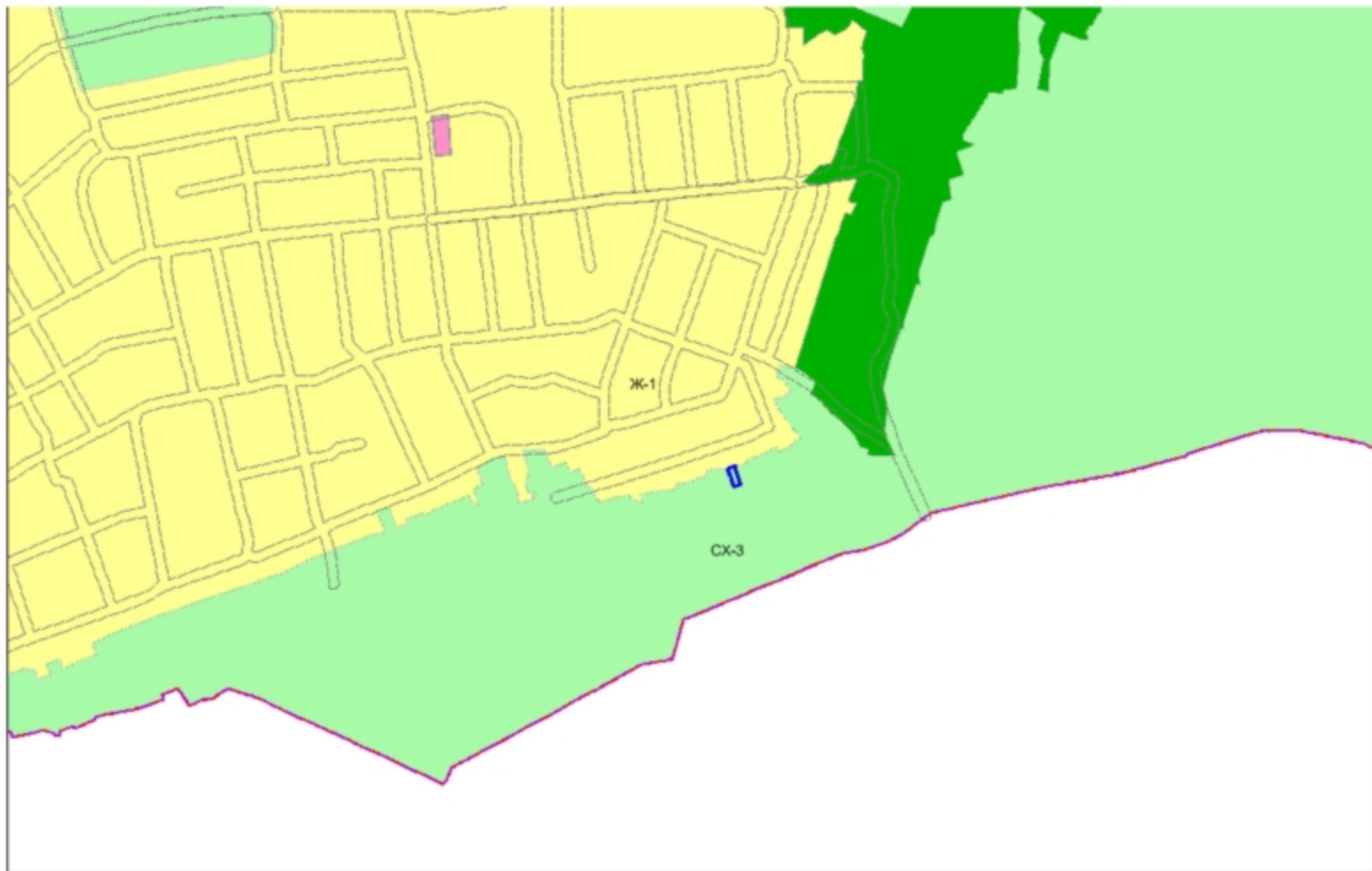
Схема расположения земельного участка на плане города



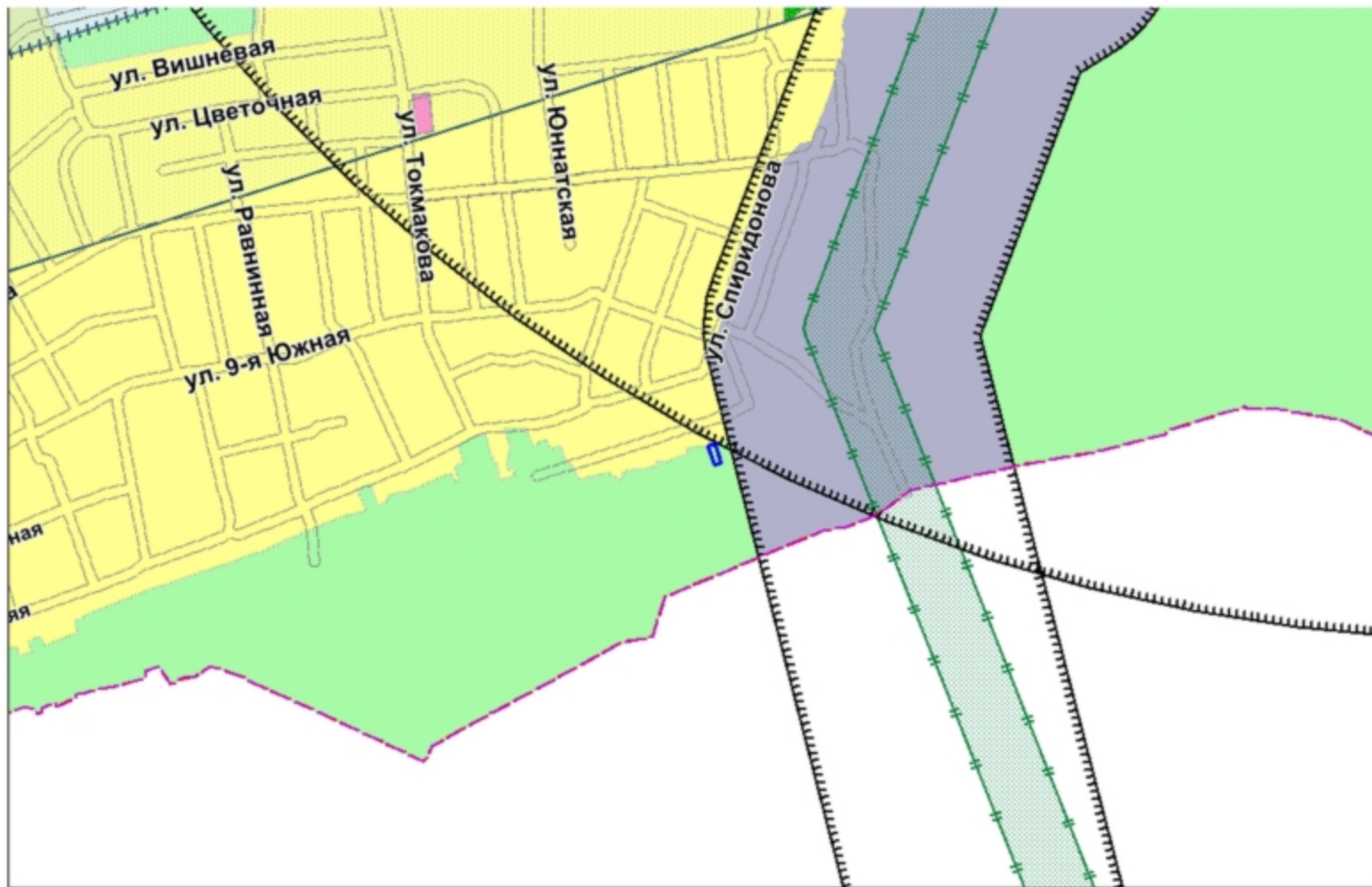
Фрагмент карты функционального зонирования (Генеральный план)



Фрагмент карты функционального зонирования (Правила землепользования и застройки)



Фрагмент карты зон с особыми условиями использования территории



Участки 21.01.030710.668

Земельные участки

1. 21.01.030710.668
- Чувашская Республика - Чувашия, г. Чебоксары,
Некоммерческое садоводческое товарищество...
- [План ЗУ →](#) [План КК →](#) [Поиск в границах объекта →](#)

Информация	Услуги
Тип:	Земельный участок
Кад. номер:	21.01.030710.668
Кад. квартал:	21.01.030710
Статус:	Ранее утвещеный
Адрес:	Чувашская Республика - Чувашия, г. Чебоксары, Некоммерческое садоводческое товарищество "Ивушка", уч-к 589
Категория земель:	Земли населенных пунктов
Форма собственности:	-
Кадастровая стоимость:	12 939,42 руб.
Уточненная площадь:	318 кв. м
Разрешенное использование:	Для ведения гражданами садоводства и огородничества
по документу:	Для коллективного садоводства
Кадастровый инженер:	Федоров Вадим Валерьевич
Дата постановки на учет:	16.01.2006
Дата изменения сведений в ГИО:	17.05.2016
Дата выгрузки сведений из ГИО:	17.05.2016