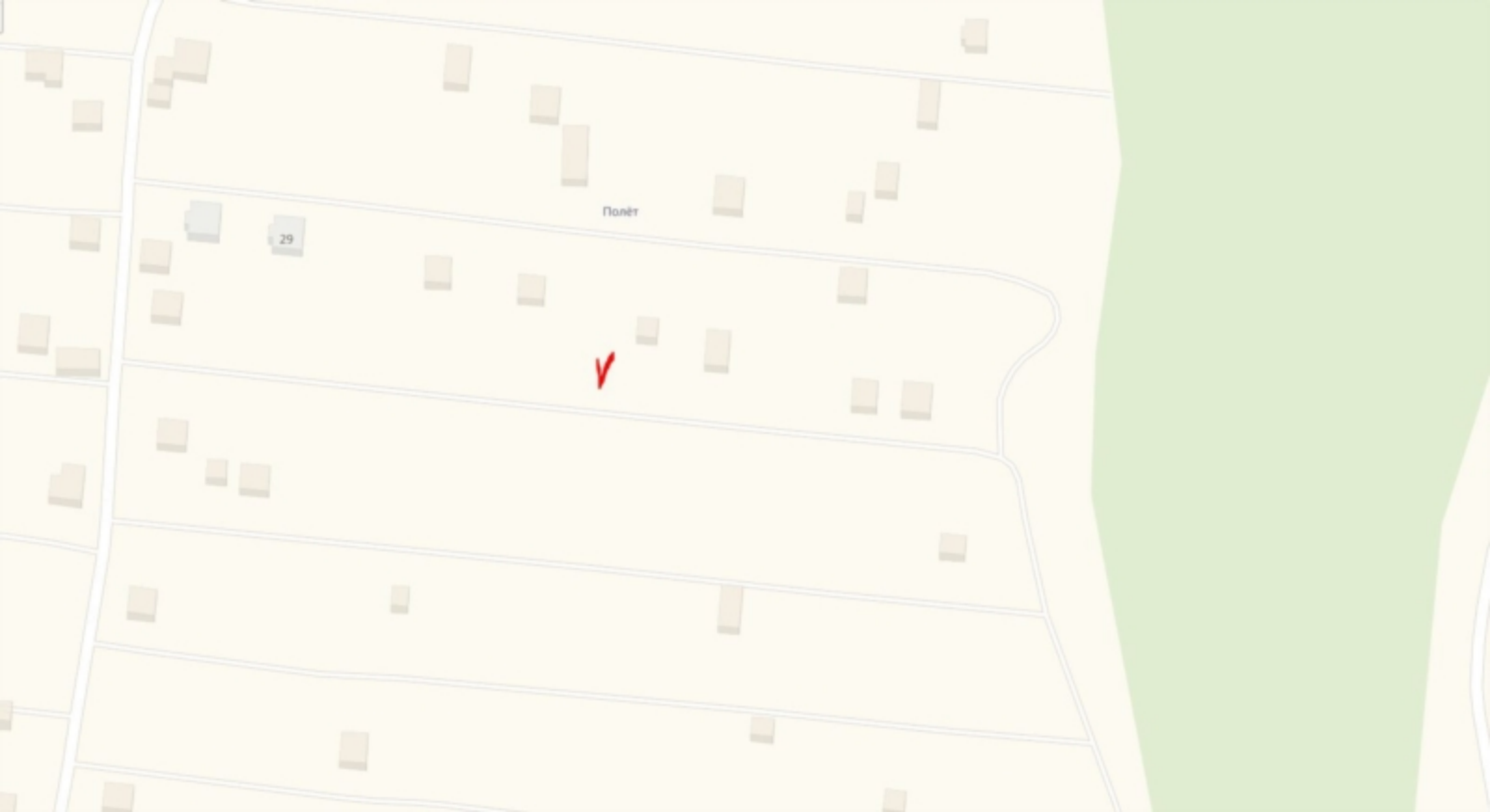


12. Предоставление разрешения на отклонение от предельных параметров разрешенного строительства, реконструкции объекта капитального строительства – жилого дома, в границах земельного участка с кадастровым номером 21:01:030611:109, **расположенного по адресу: г. Чебоксары, ДНТ «Полет», участок № 20, в части уменьшения минимального отступа от границ земельного участка с восточной стороны с 3 м до 1,5 м, с южной стороны с 3 м до 0 м**



Планер

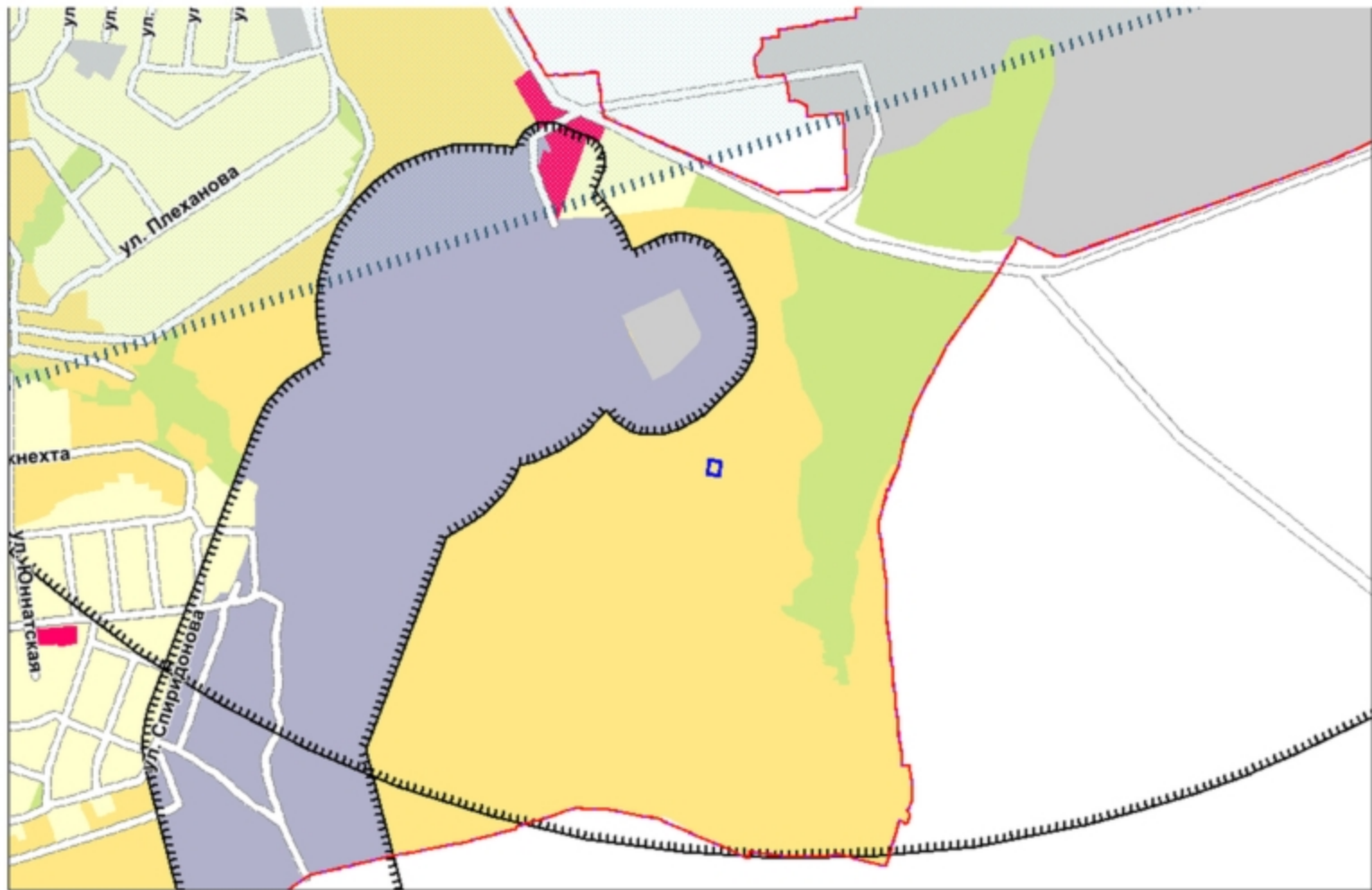
29



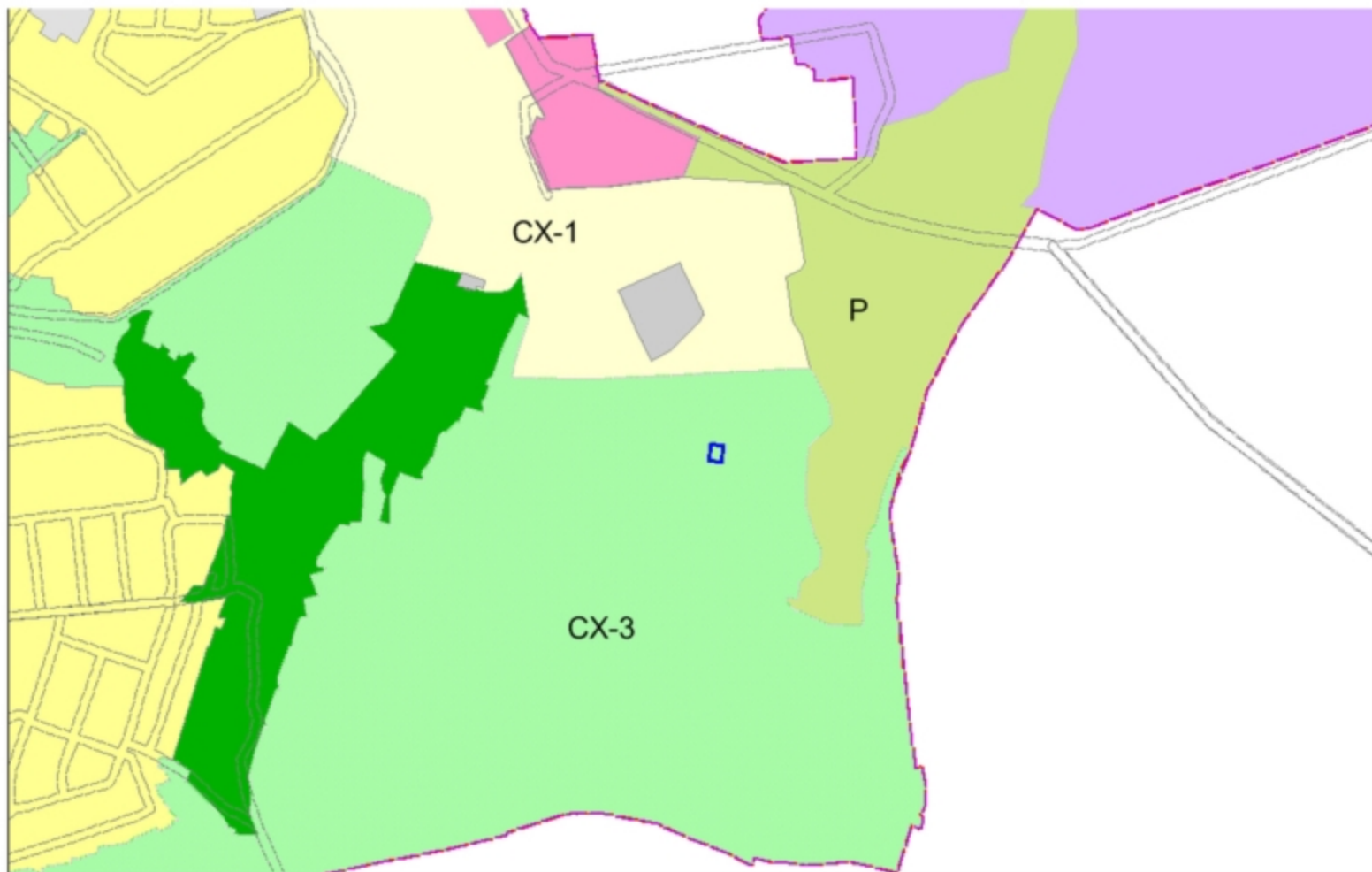
Схема расположения земельного участка на плане города



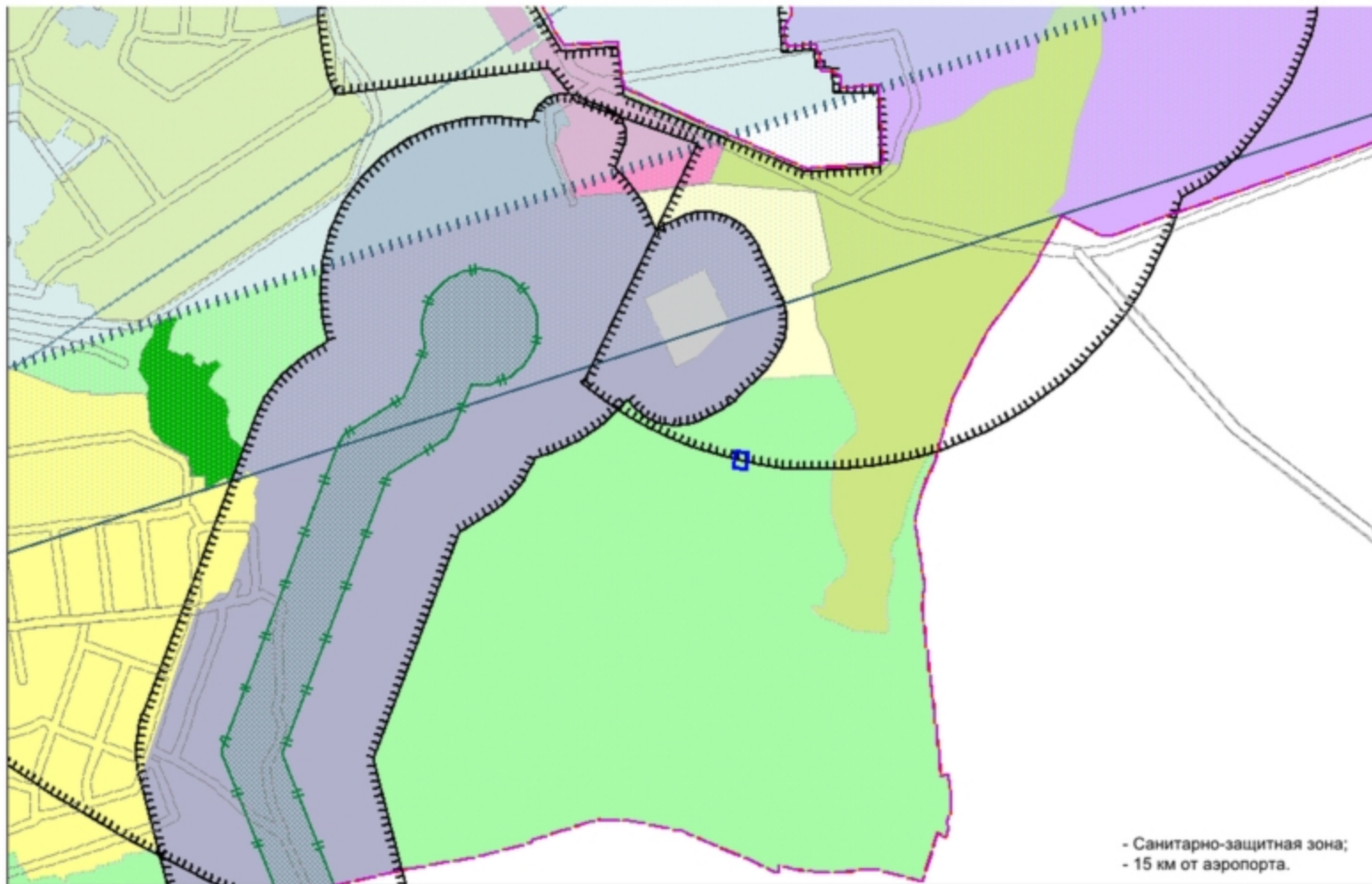
Фрагмент карты функционального зонирования (Генеральный план)



Фрагмент карты функционального зонирования (Правила землепользования и застройки)



Фрагмент карты зон с особыми условиями использования территории



Участки 21:01:030611:109

Земельные участки ¹

1. 21:01:030611:109

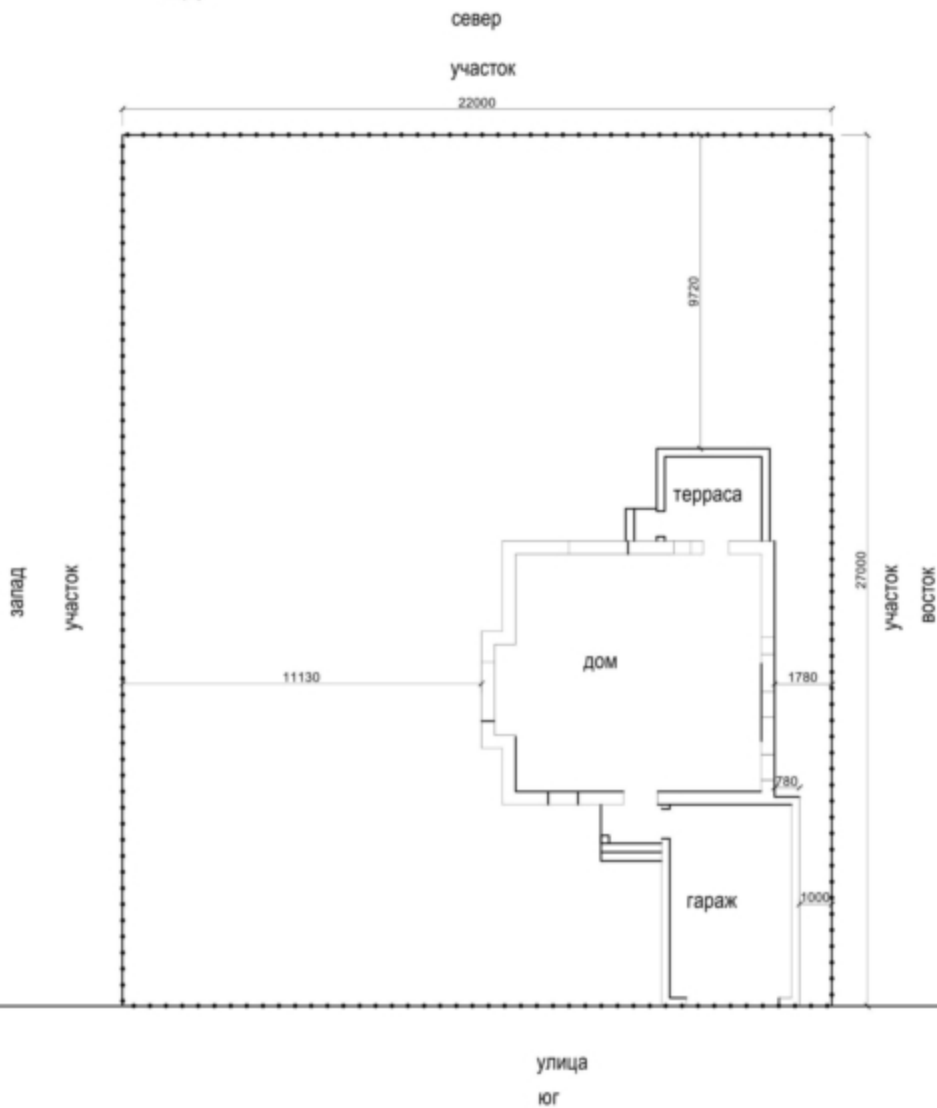
Чувашская Республика - Чувашия, г Чебоксары,
Дачное некоммерческое товарищество "Полег", уч. 20

[План ЗУ →](#) [План КК →](#) [Поиск в границах объекта →](#)

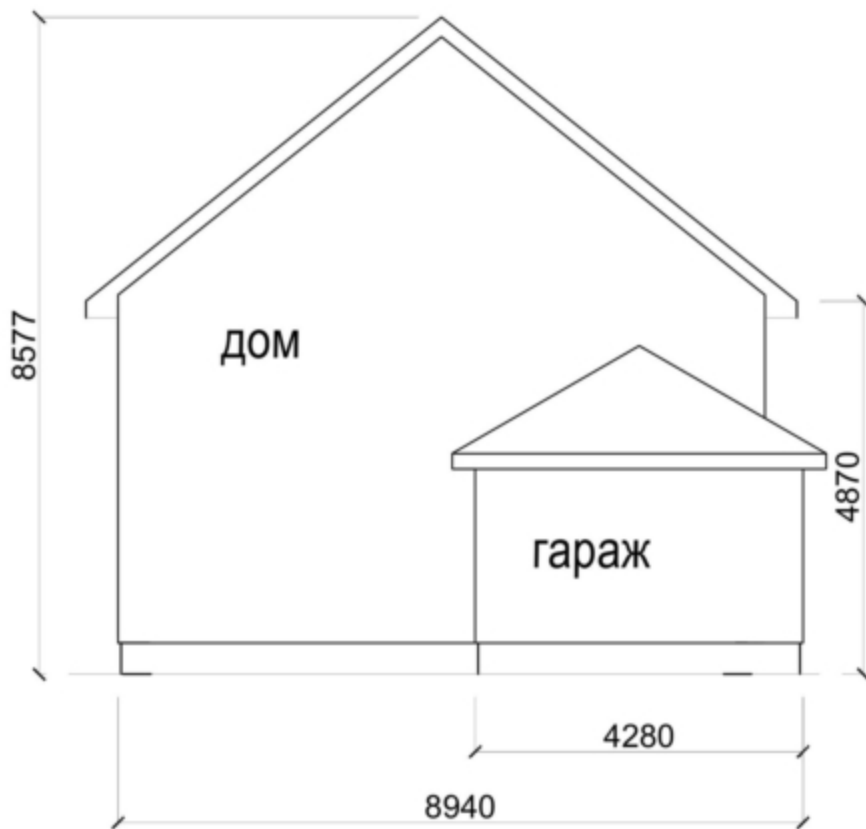
| Информация | Услуги |
|---------------------------------|---|
| Тип: | Земельный участок |
| Кад. номер: | 21:01:030611:109 |
| Кад. квартал: | 21:01:030611 |
| Статус: | Учленен |
| Адрес: | Чувашская Республика - Чувашия, г Чебоксары, Дачное некоммерческое товарищество "Полег", уч. 20 |
| Категория земель: | Земли населенных пунктов |
| Форма собственности: | Частная собственность |
| Кадастровая стоимость: | 25 998,00 руб. |
| Уточненная площадь: | 600 кв. м |
| Разрешенное использование: | Для ведения гражданами садоводства и огородничества |
| по документу: | Для коллективного садоводства |
| Кадастровый инженер: | Данилов Сергей Алексеевич |
| Дата постановки на учет: | 10.05.2011 |
| Дата изменения сведений в ГИОС: | 30.11.2017 |
| Дата выгрузки сведений из ГИОС: | 30.11.2017 |



Схематичное изображение планируемого к строительству объекта капитального строительства на земельном участке г.Чебоксары ДНТ "Полет" № 20 с кадастровым номером 21: 01.030611.109, вид сверху



Схематичное изображение планируемого к строительству объекта капитального строительства на земельном участке г.Чебоксары ДНТ "Полет" № 20 с кадастровым номером 21: 01:030611:109, вид с юга



Схематичное изображение планируемого к строительству объекта капитального строительства на земельном участке г.Чебоксары ДНТ "Полет" № 20 с кадастровым номером 21: 01:030611:109, вид с севера

