

**1.11. Предоставления разрешения на отклонение от предельных параметров разрешенного строительства, реконструкции объекта капитального строительства - реконструируемого индивидуального жилого дома, в границах земельного участка с кадастровым номером 21:01:010307:40, расположенного по адресу: г. Чебоксары, ул. Лебедева, д. 44, в части уменьшения минимального отступа от границ земельного участка с юго-восточной стороны с 3 м до 2,5 м, с юго-западной стороны с 3 м до 1 м**

**Заявитель: Воробьев Игорь  
Всеволодович (вх. в адм.  
от 21.01.2020 № В- 564,  
от 27.01.2020 № В-564/2)**



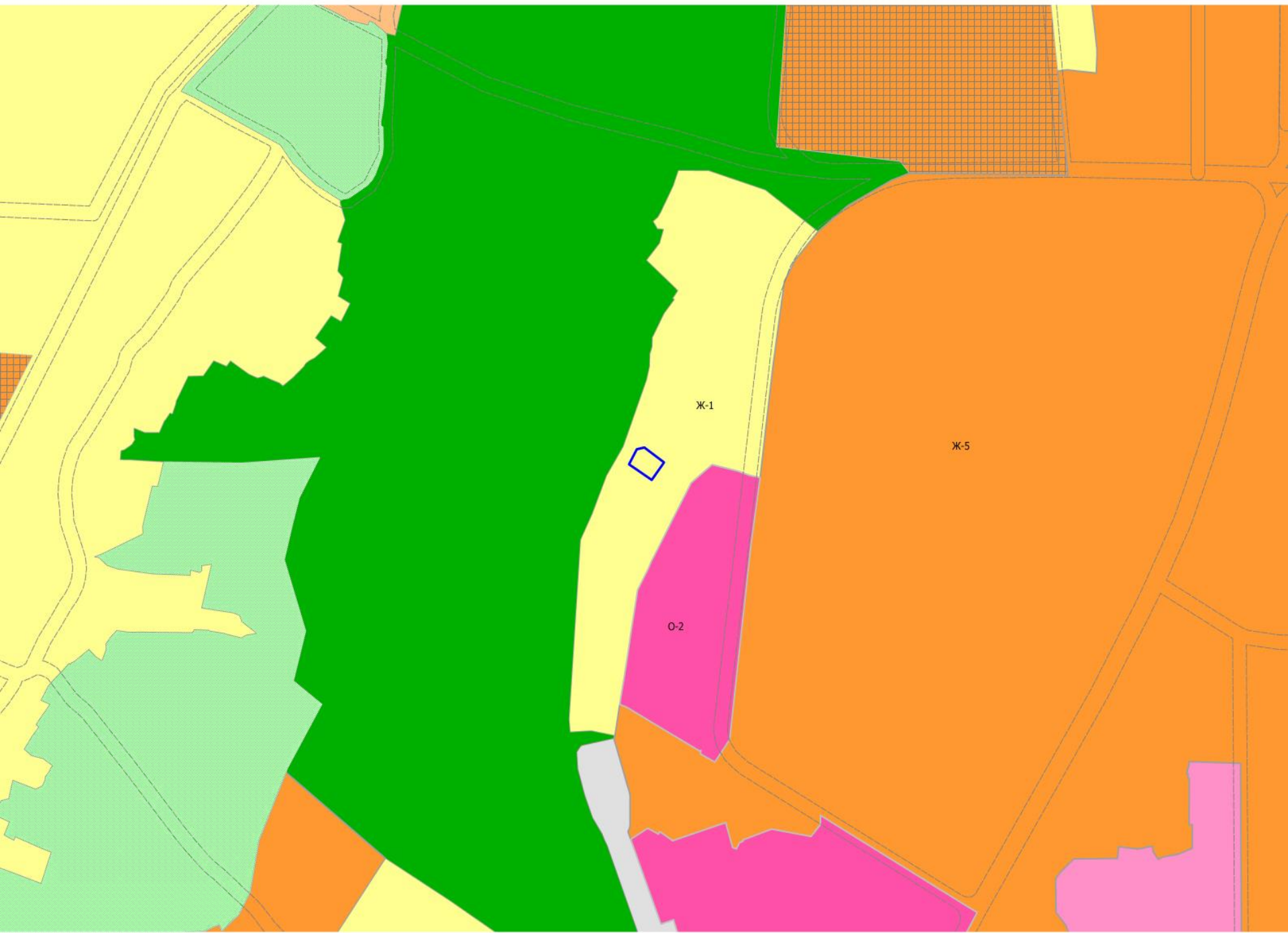
Схема расположения земельного участка на плане города





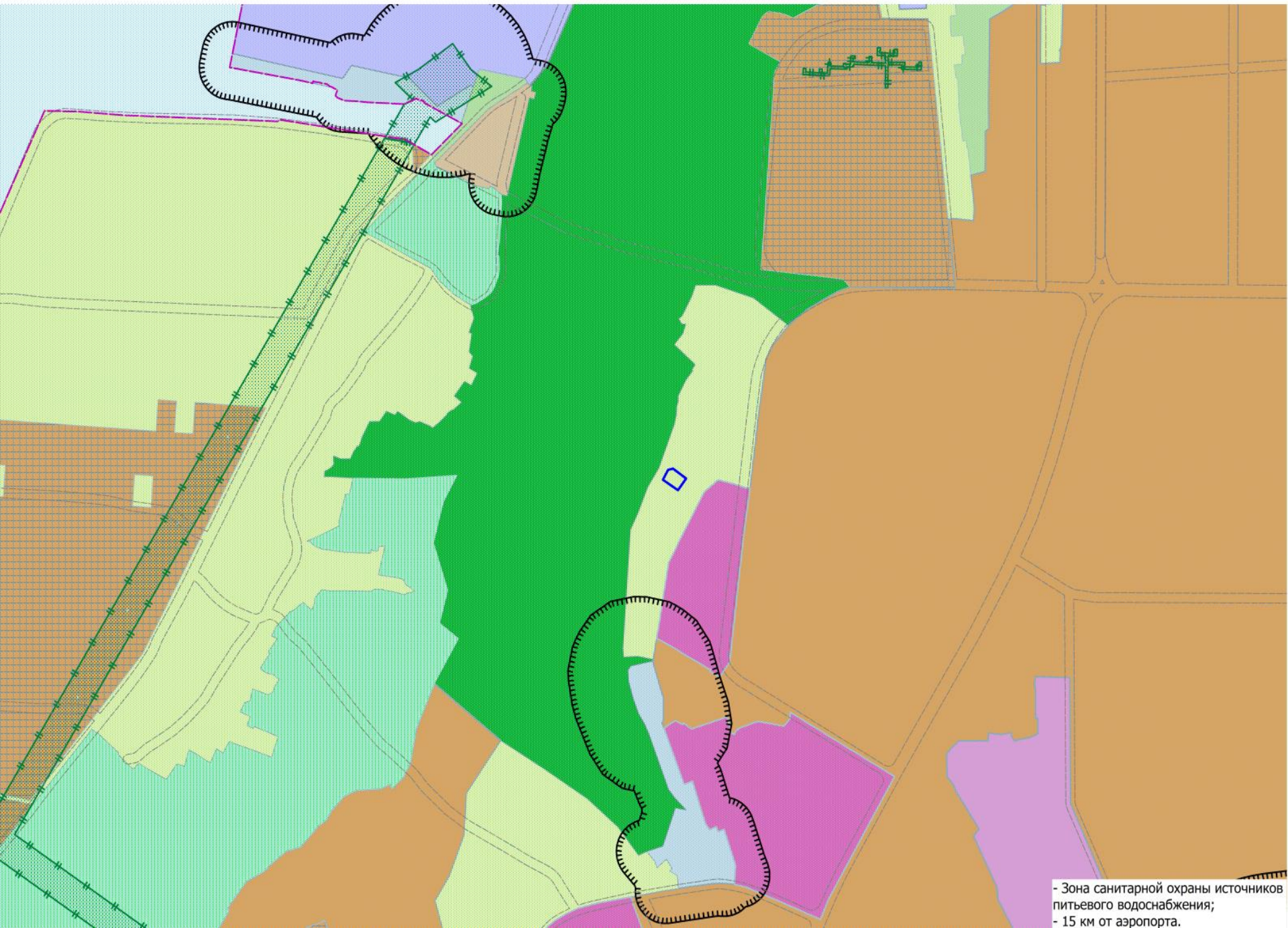
Фрагмент карты функционального зонирования (Генеральный план)





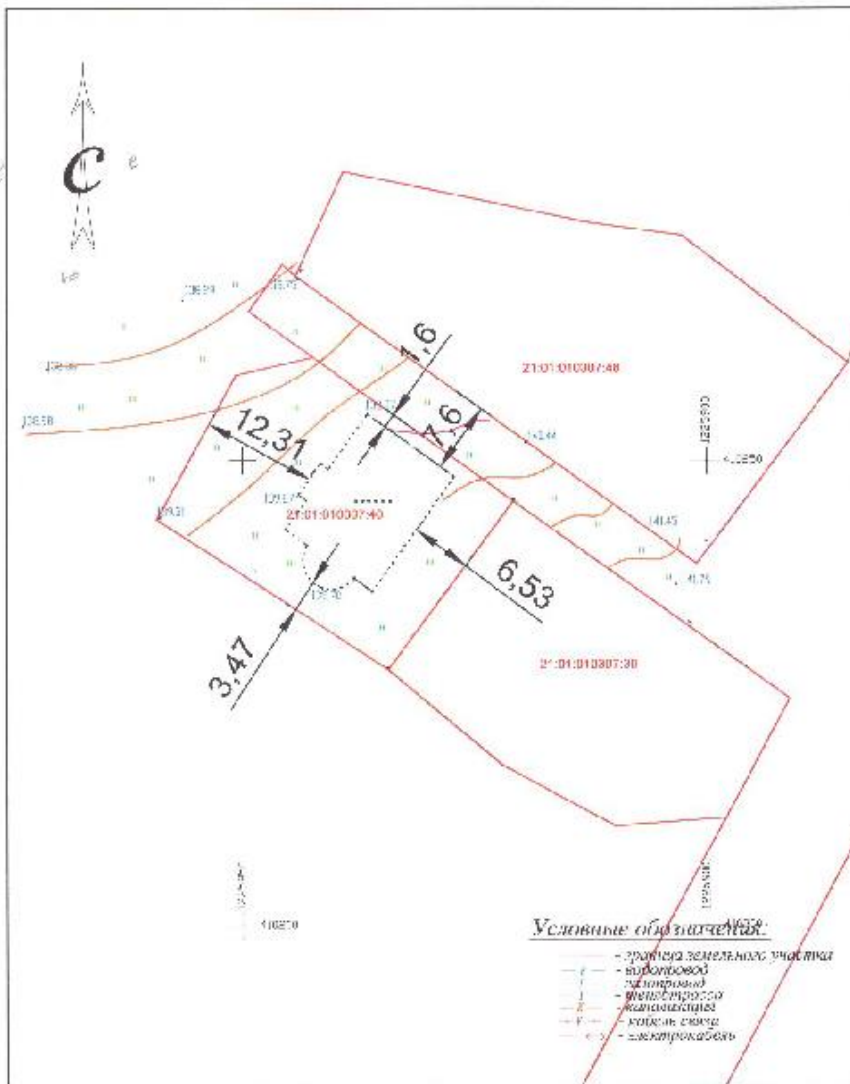


Фрагмент карты зон с особыми условиями использования территории



- Зона санитарной охраны источников питьевого водоснабжения;  
- 15 км от аэропорта.





**Условия обозначений:**

- граница земельного участка
- водопровод
- канализация
- электропровод
- кабель связи
- электрокабель

		Заказчик _____	
		Объект: земельный участок	
		Адрес: г. Чебоксары, ул. Лобова д. 44	
Вид	Масштаб	Дата	Лист
Решение	График С.Г.		
		Тип: графическая схема	
		Скала	Лист
		0/0	1
		План размещения 1:500	

Копировал:

Формат: М