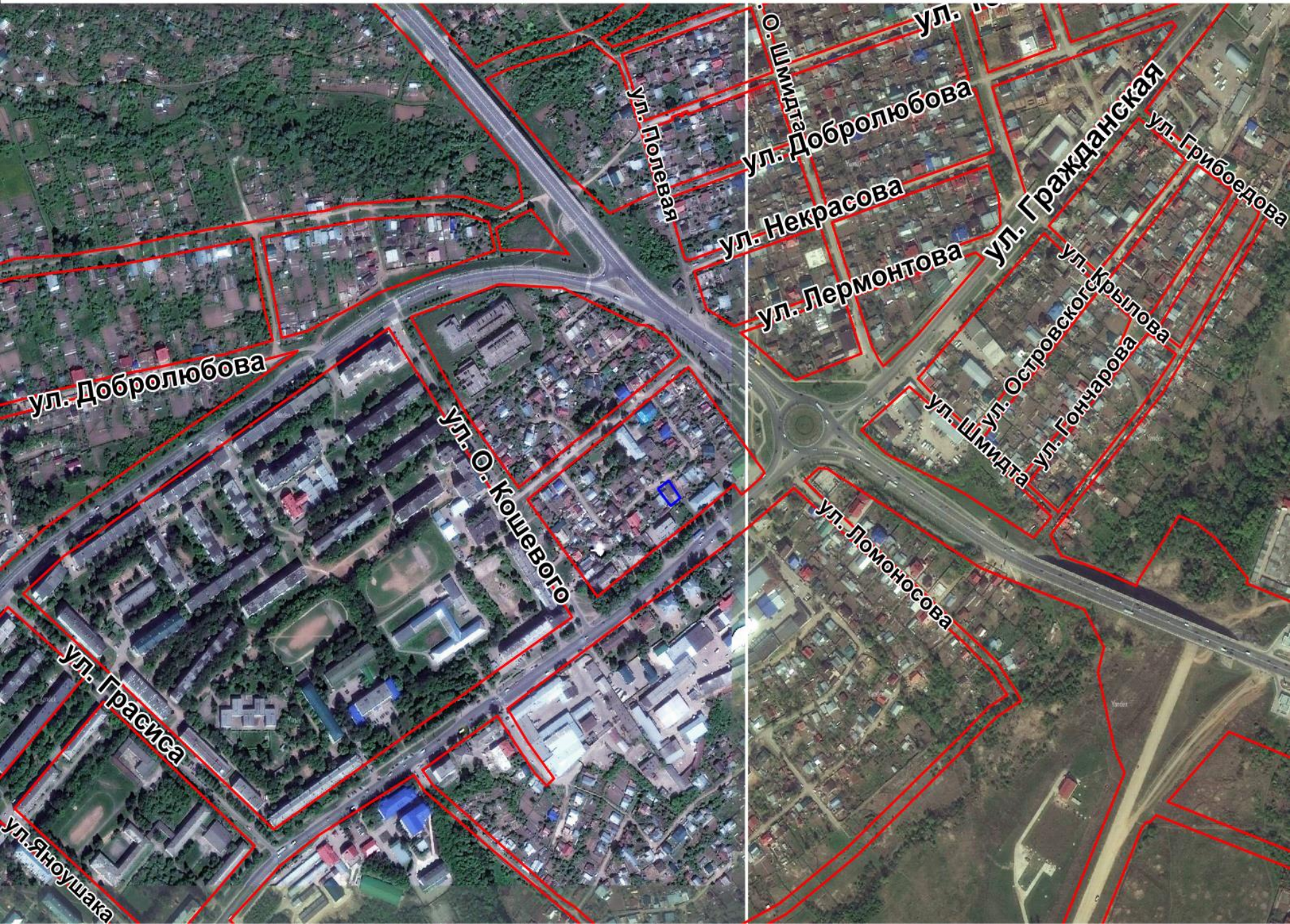


1.3. Предоставление разрешения на отклонение от предельных параметров разрешенного строительства, реконструкции объекта капитального строительства - реконструируемого индивидуального жилого дома, в границах земельного участка с кадастровым номером 21:01:010606:57, расположенного по адресу: г. Чебоксары, ул. Л. Чайкиной, д. 17, в части уменьшения минимального отступа от границ земельного участка с северо-западной стороны с 3 м до 0 м, с северо-восточной стороны с 3 м до 0 м, с юго-западной стороны с 3 м до 1,6 м

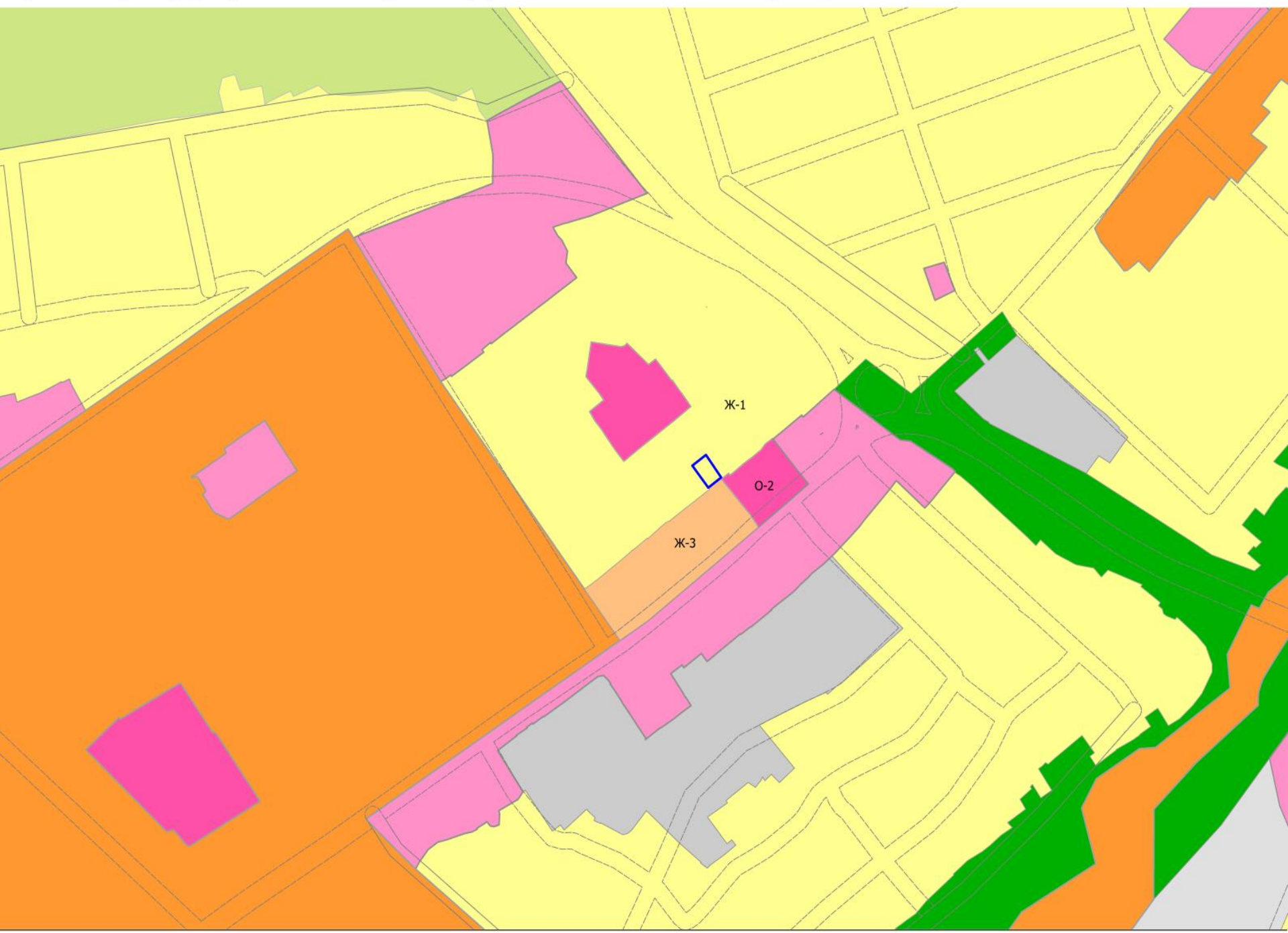
**Заявитель: Зиновьева Ольга
Витальевна (вх. в адм.
от 20.12.2019 № 3-16325)**

Схема расположения земельного участка на плане города

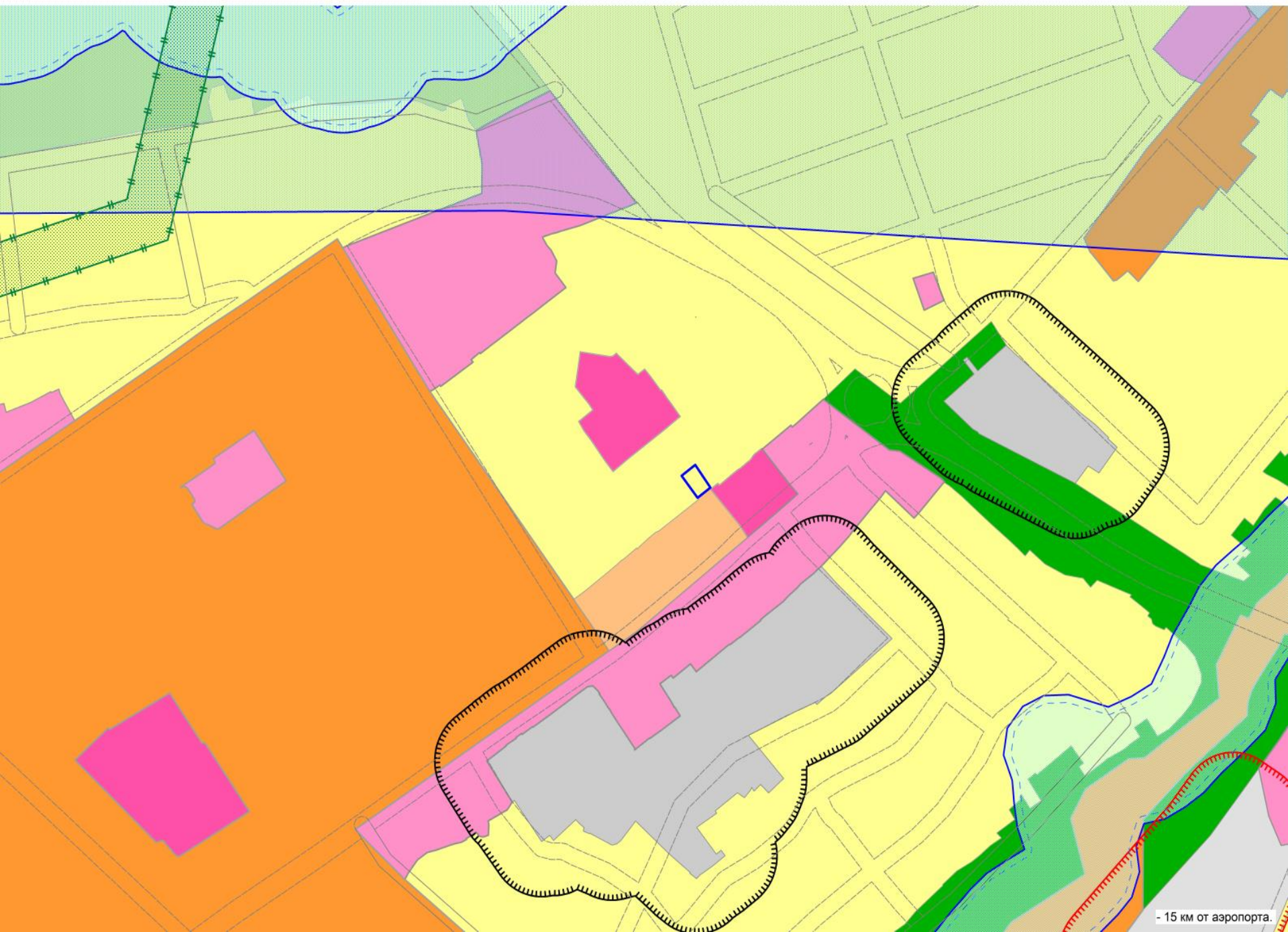


Фрагмент карты функционального зонирования (Генеральный план)

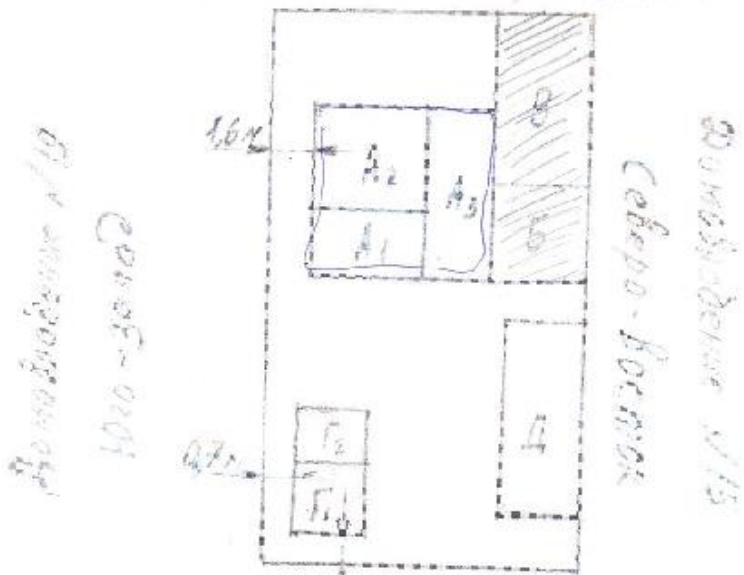




Фрагмент карты зон с особыми условиями использования территории



Ул. Чайкиной Север-Заряд



□ существующий  реконструкция

- 1 Столовая литеры А₁
- 2 Гостиная литеры А₂
- 3 Детский домик литеры В
- 4 Гараж литеры В
- 5 Ваня литеры С₁
- 6 Предбанник литеры С₂
- 7 Теплица литеры Д