

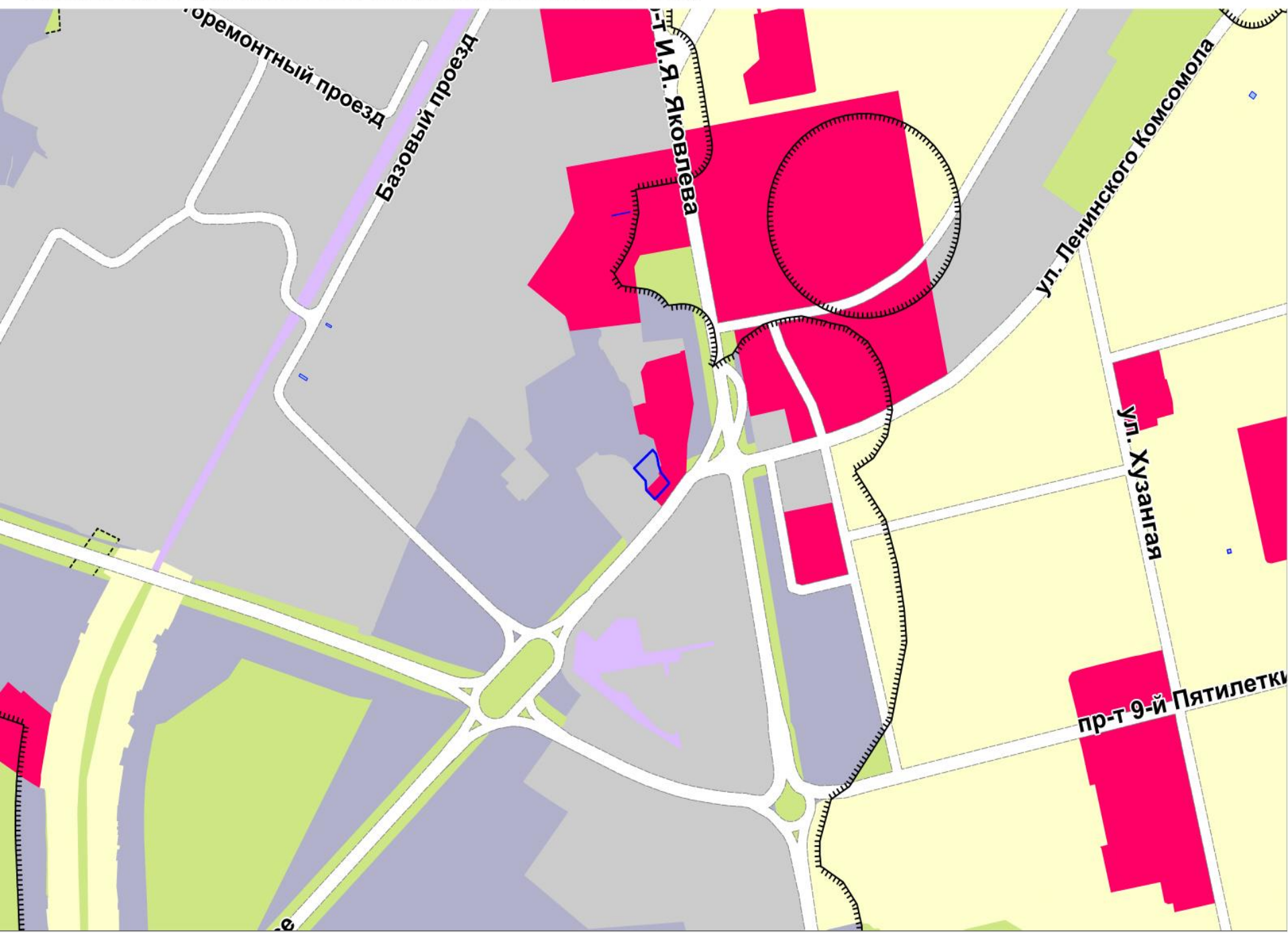
1.4. Предоставление разрешения на условно разрешенный вид использования земельного участка с кадастровым номером 21:01:020705:63 площадью 1932 кв. м, расположенного по адресу: г. Чебоксары, шоссе Вурнарское, д. 12 (зона делового, общественного и коммерческого назначения (О-1)), «объекты дорожного сервиса»

**Заявитель: Карпов Юрий
Николаевич (вх. в адм.
от 20.12.2019 № К-16338)**

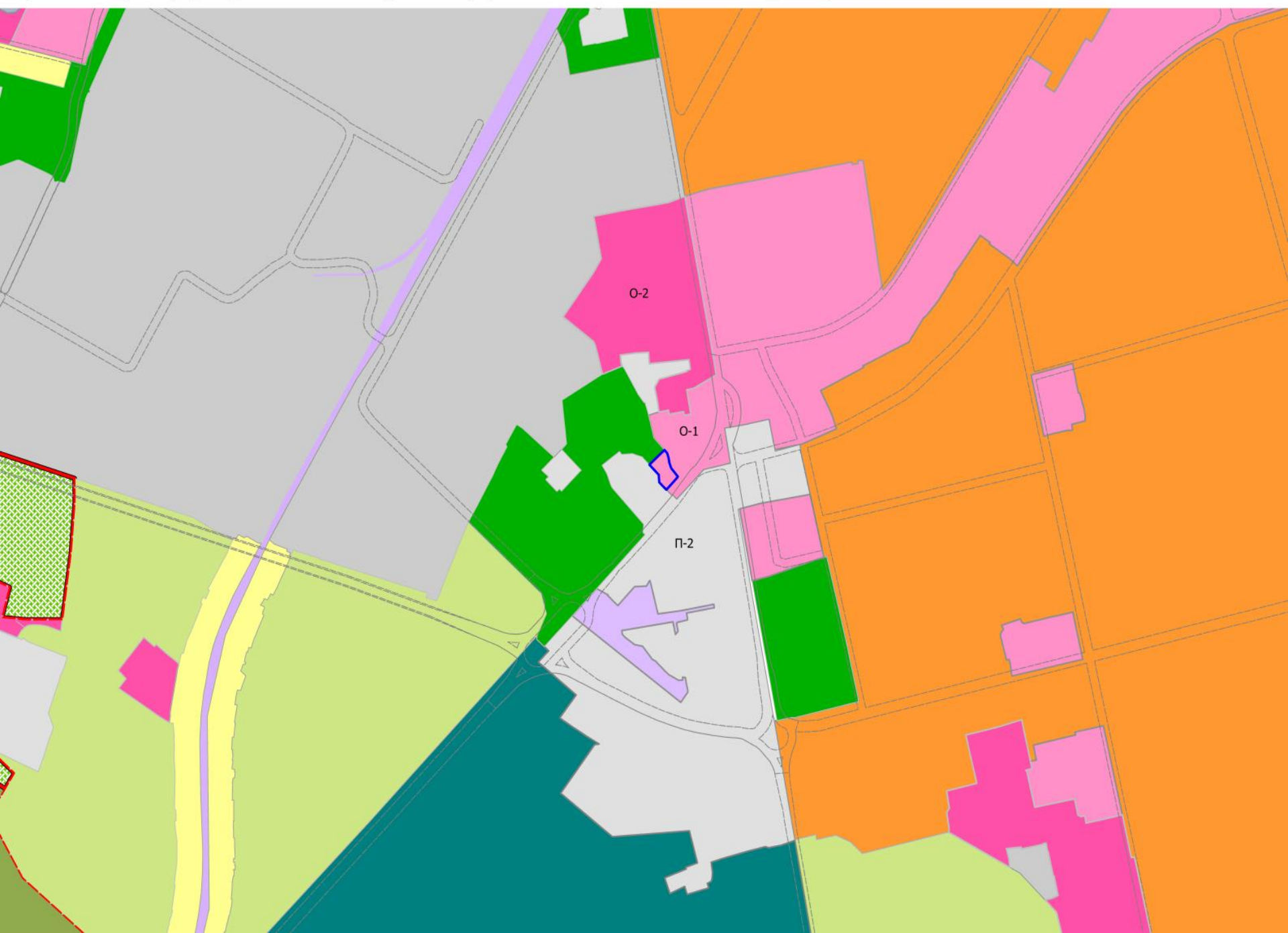
Схема расположения земельного участка на плане города



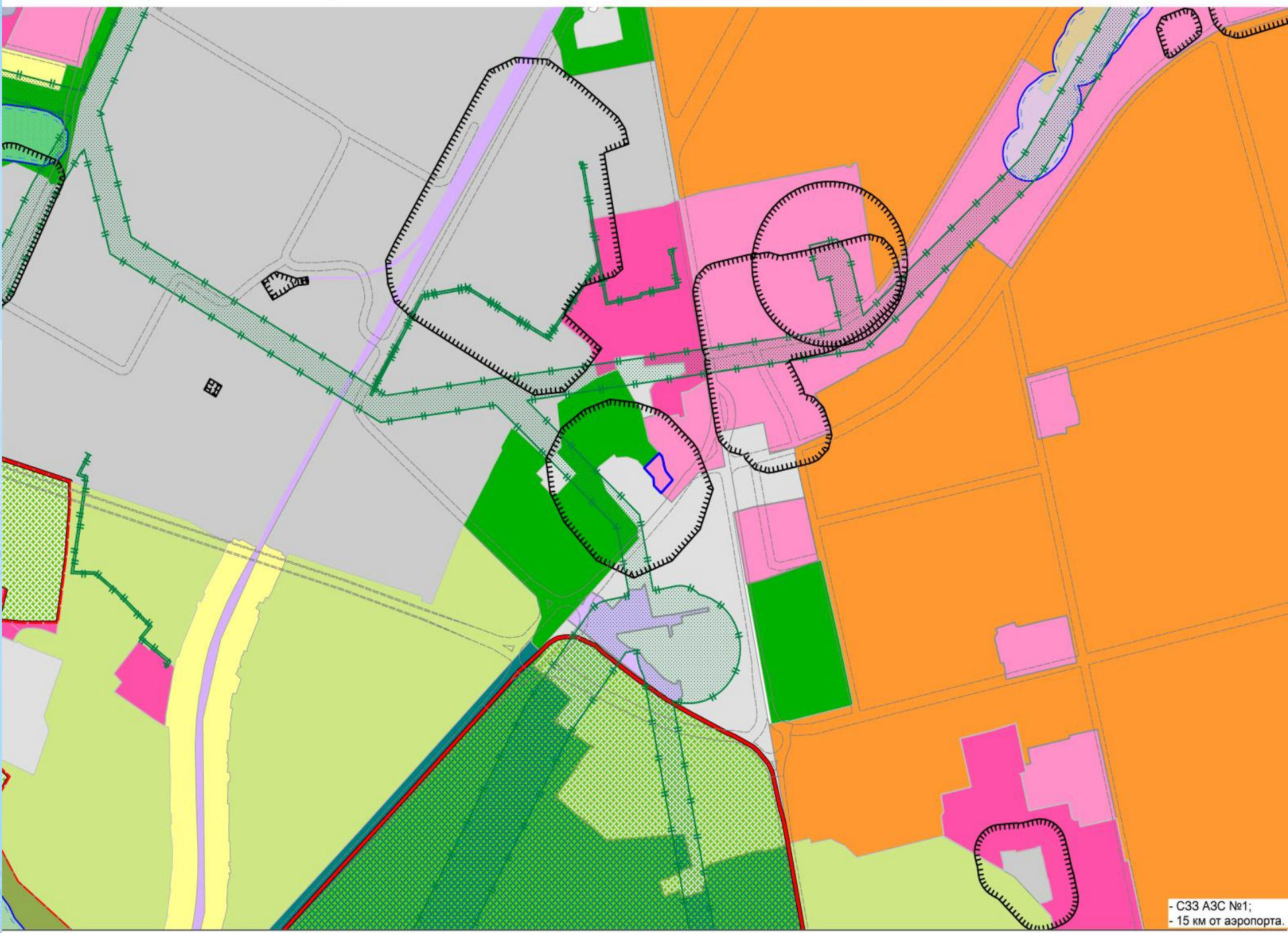
Фрагмент карты функционального зонирования (Генеральный план)



Фрагмент карты градостроительного зонирования (Правила землепользования и застройки)



Фрагмент карты зон с особыми условиями использования территории



- СЗЗ АЗС №1;
- 15 км от аэропорта.

