

**6. Предоставление разрешения на отклонение от предельных параметров разрешенного строительства, реконструкции объекта капитального строительства - 2-х этажного здания склада, в границах земельного участка с кадастровым номером 21:01:030310:1983, расположенного по адресу: г. Чебоксары, пр. Мясокомбинатский, д. 14, в части уменьшения минимального отступа от границ земельного участка с восточной стороны с 3 м до 1.4 м, с южной стороны с 3 м до 0,8 м**

**Заявитель: ООО «ЭлТехПрод (вх. в адм. от 31.01.2020 № 1520)**

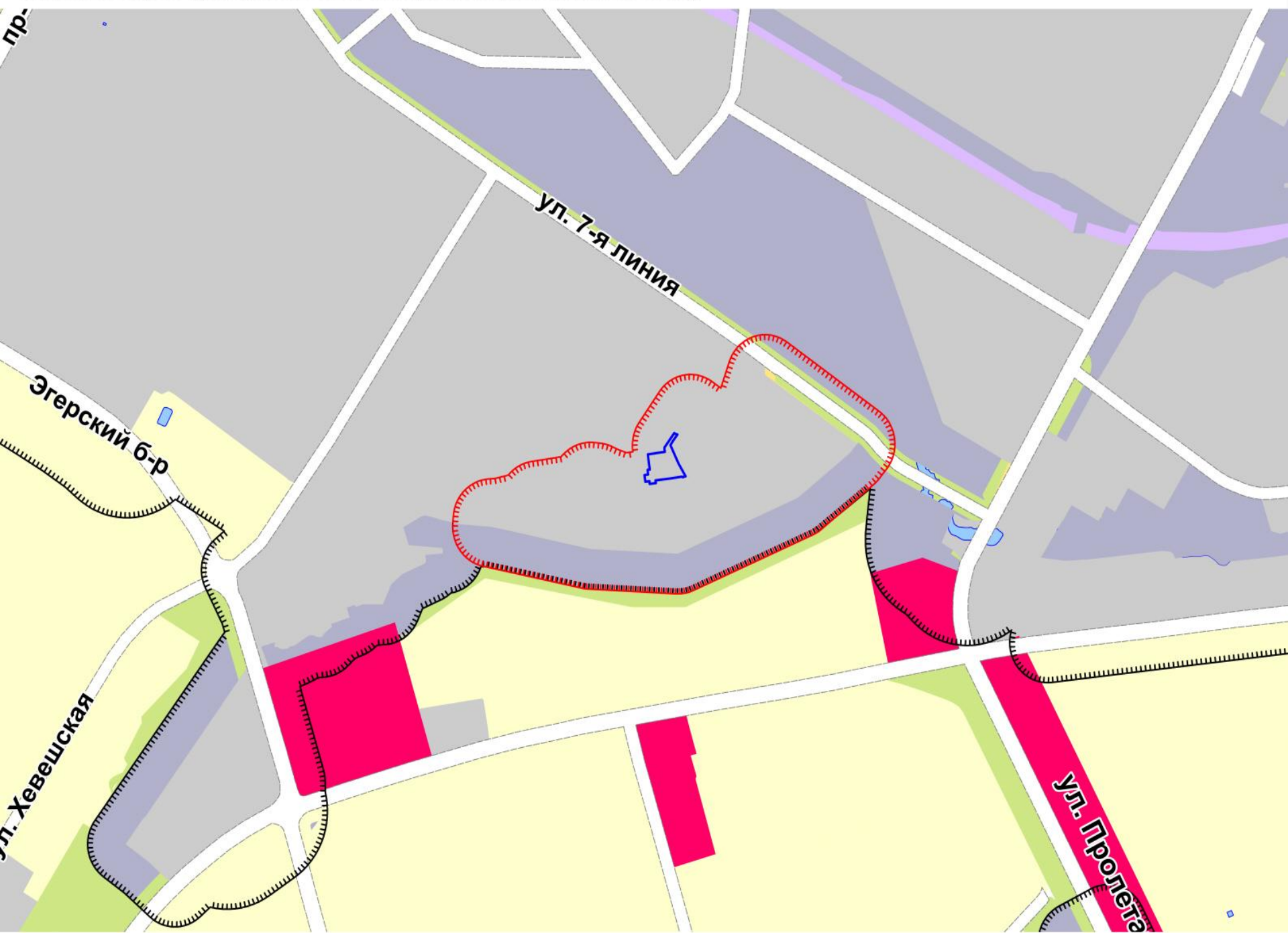


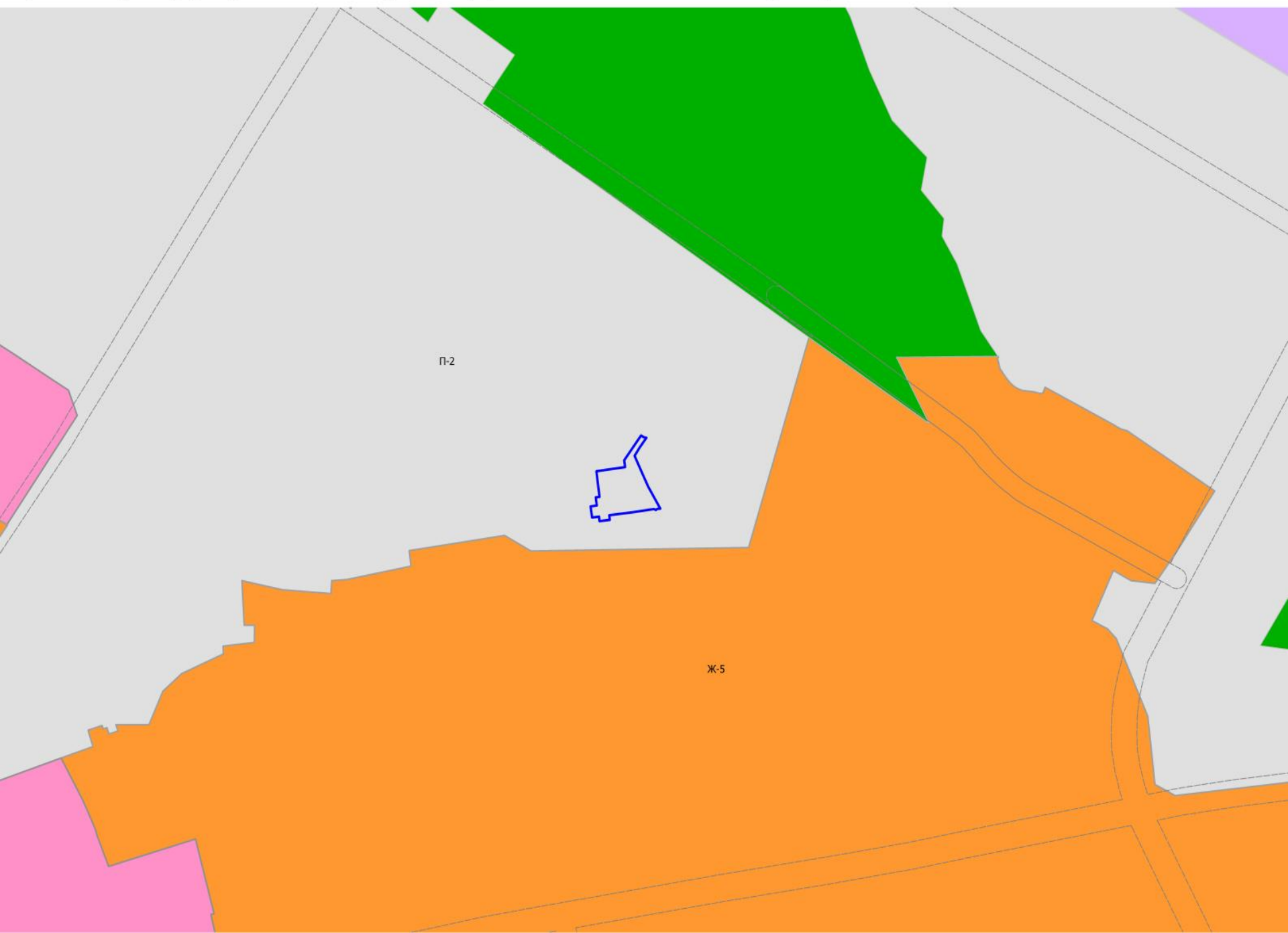
Схема расположения земельного участка на плане города





Фрагмент карты функционального зонирования (Генеральный план)





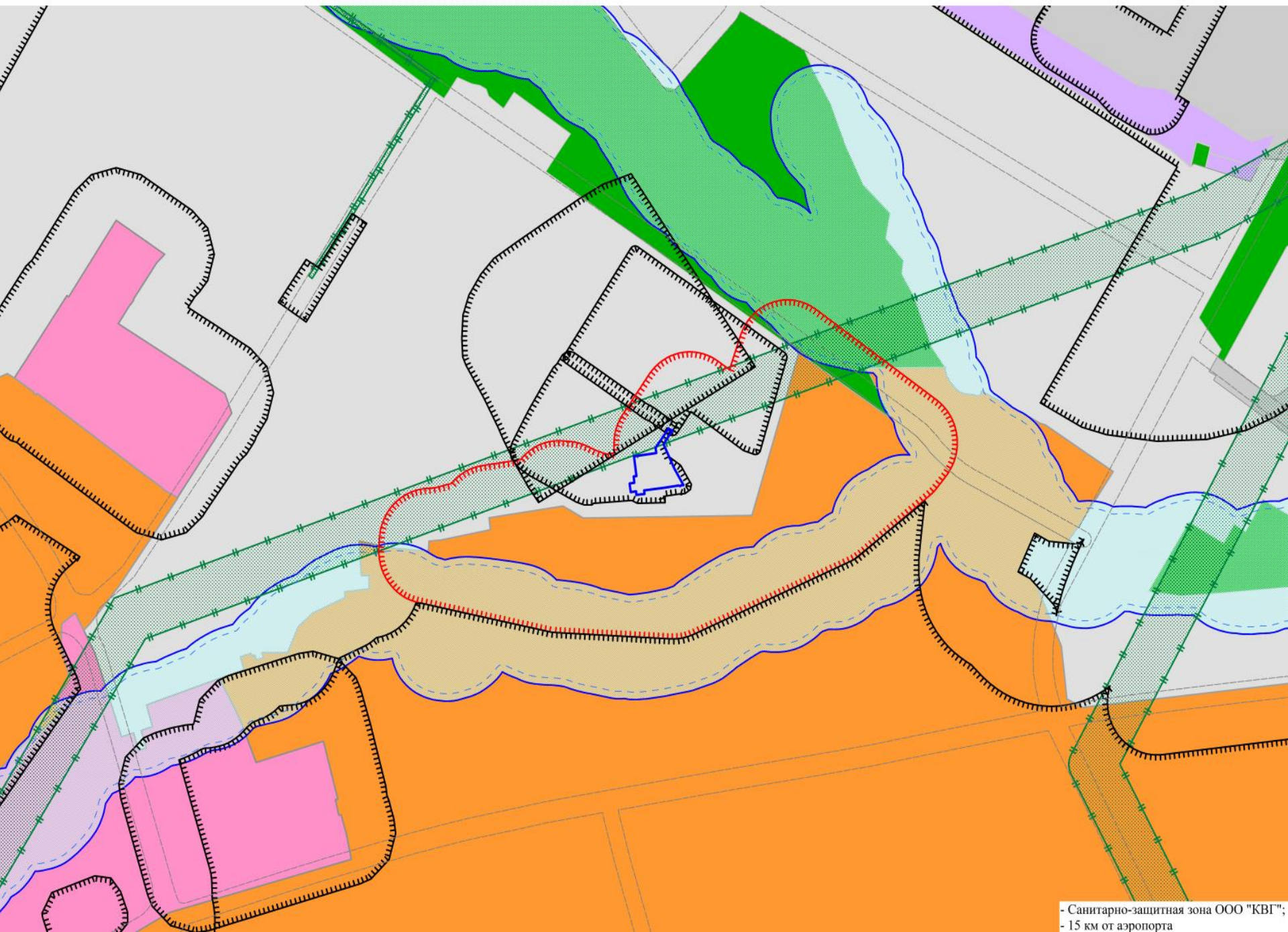
П-2



Ж-5



# Фрагмент карты зон с особыми условиями использования территории



- Санитарно-защитная зона ООО "КВГ";  
- 15 км от аэропорта

Схема расположения здания на земельном участке



Масштаб 1:100

Условные обозначения:

- 31 — условное обозначение здания
- вновь образованная надземная часть контура здания
- вновь образованная наземная часть контура здания
- 21:01:030310:1983 — обозначение земельного участка
- граница земельного участка
- 1/2 — условное обозначение части контура здания











