

1.11. Предоставление разрешения на отклонение от предельных параметров разрешенного строительства, реконструкции объекта капитального строительства – садового дома, в границах земельного участка с кадастровым номером 21:01:030612:1035, **расположенного по адресу: г. Чебоксары, НСТ «Мичуринец», участок 1112, в части уменьшения минимального отступа от границ земельного участка с северной стороны с 3 м до 1,5 м, с западной стороны с 3 м до 1,5 м**

проезд А. Хижко

Садоводческое
товарищество
"Мичуринец"

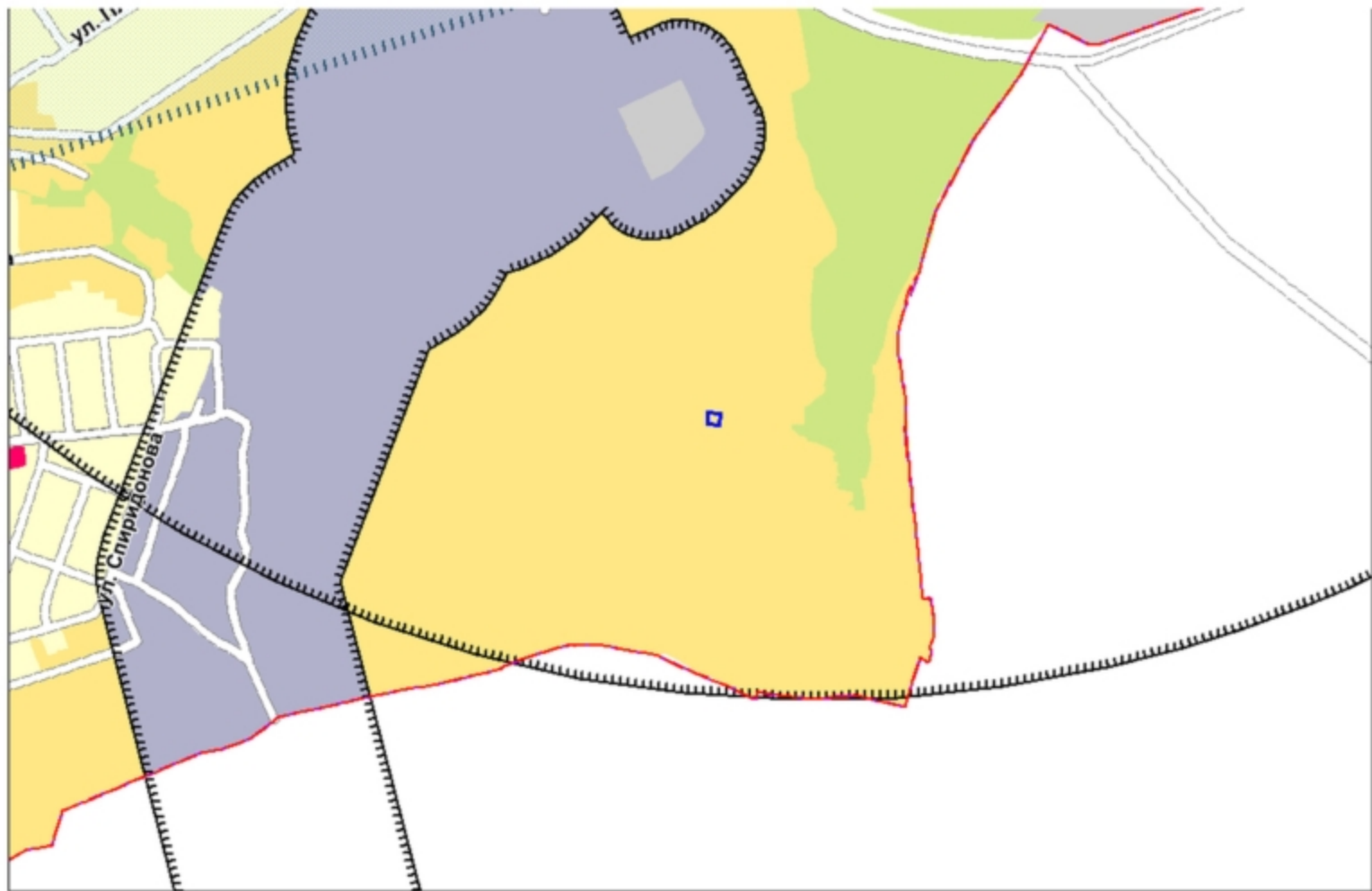




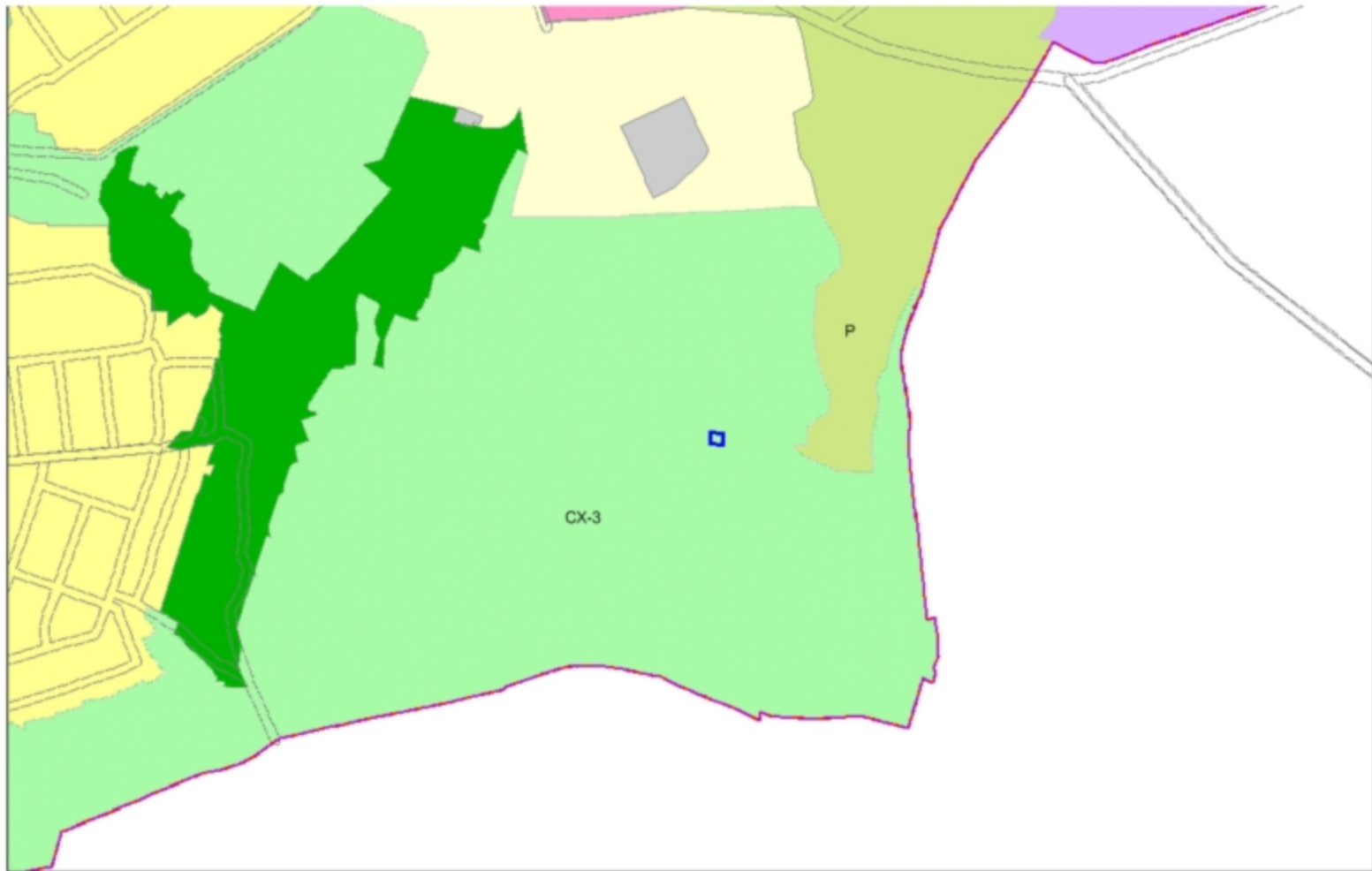
Схема расположения земельного участка на плане города



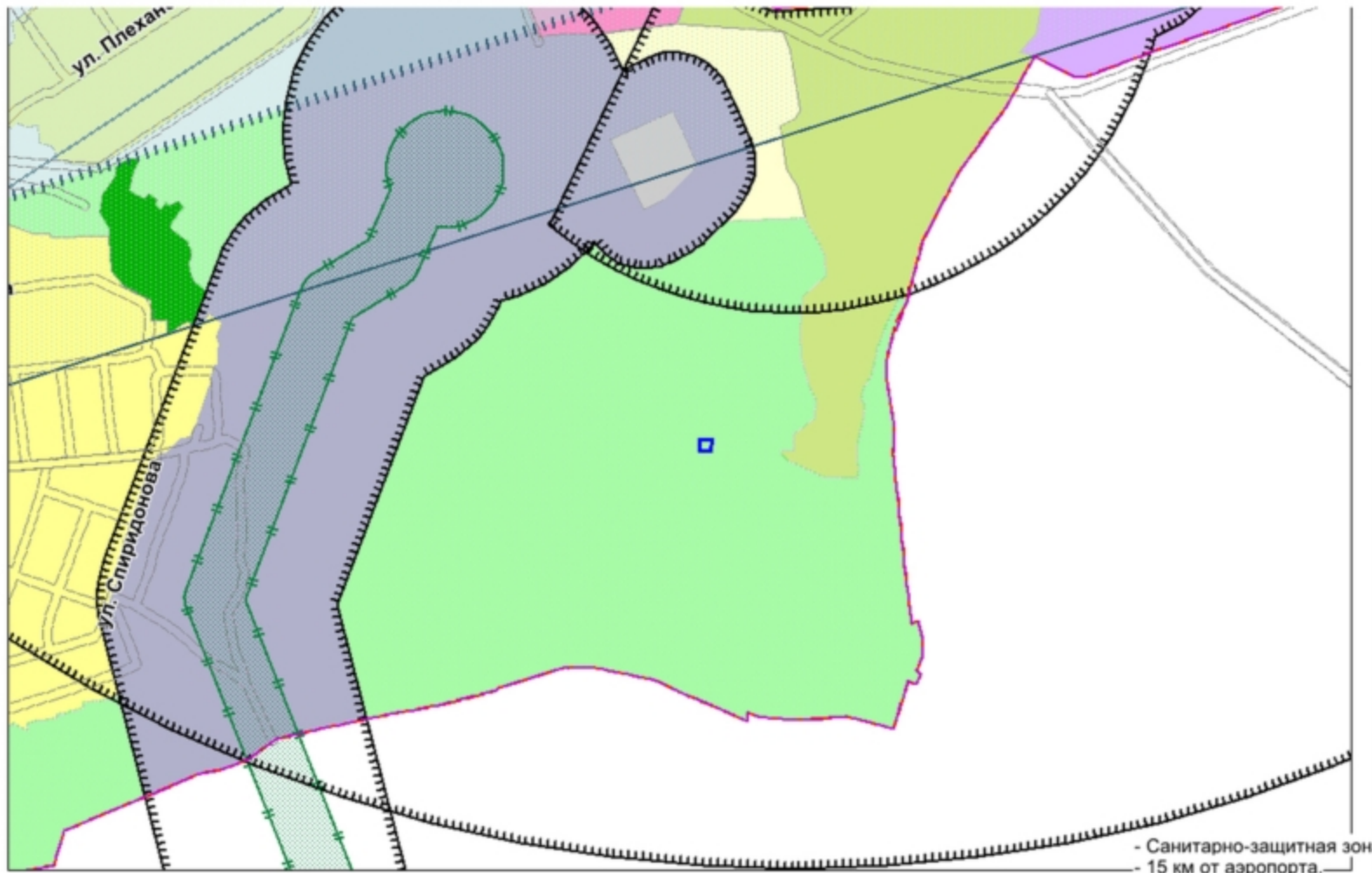
Фрагмент карты функционального зонирования (Генеральный план)



Фрагмент карты функционального зонирования (Правила землепользования и застройки)



Фрагмент карты зон с особыми условиями использования территории



Участки 21:01:030612:1035

Земельные участки 1

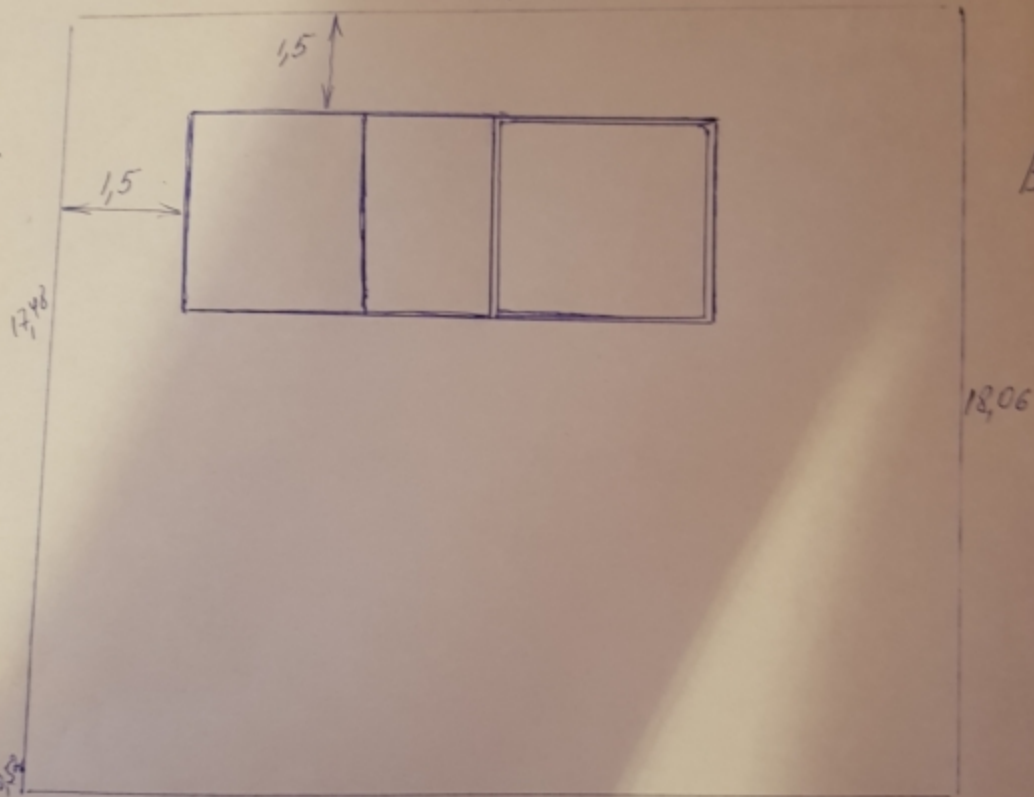
1. 21:01:030612:1035
 Чувашская Республика - Чувашия, г Чебоксары, садоводческое некоммерческое товарищество...
[План ЗУ →](#) [План НК →](#) [Поиск в границах объекта →](#)

Информация	Услуги
Тип:	Земельный участок
Кад. номер:	21.01.030612.1035
Кад. квартал:	21.01.030612
Статус:	Учтеный
Адрес:	Чувашская Республика - Чувашия, г Чебоксары, садоводческое некоммерческое товарищество "Мичуринцы", уч.к 1112
Категория земли:	Земли населенных пунктов
Форма собственности:	Частная собственность
Кадастровая стоимость:	14 639,28 руб.
Уточненная площадь:	362 кв. м
Разрешение использования:	-
по документу:	садоводство
Кадастровый инженер:	Яцетно Ирина Юрьевна
Дата постановки на учет:	13.04.2015
Дата изменения сведений в ГИИС:	25.05.2019
Дата выгрузки сведений из ГИИС:	25.05.2019



север

19,85



20,36

Генерал

10

