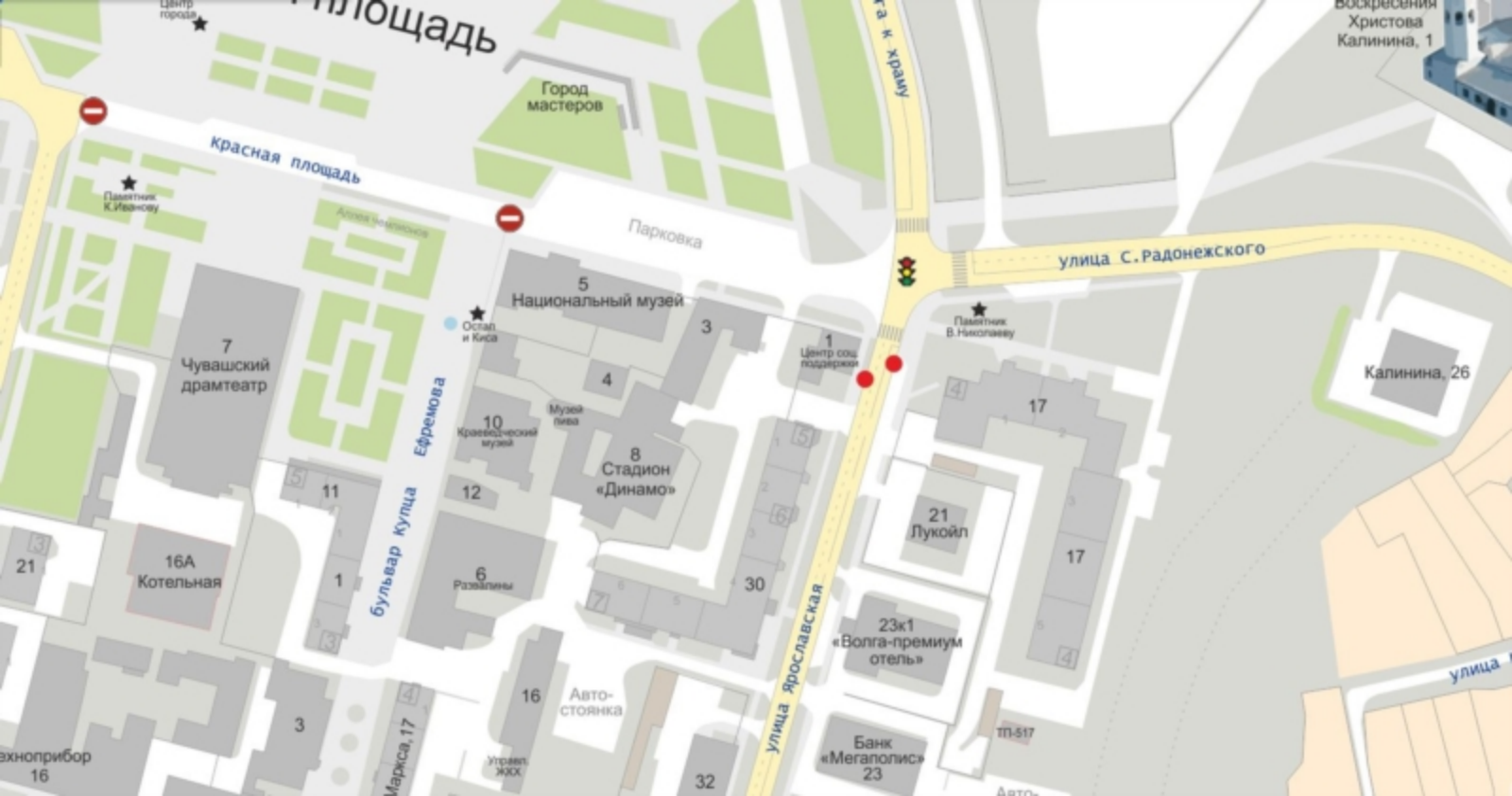


**1.4. Предоставление разрешения на отклонение от предельных параметров разрешенного строительства, реконструкции объекта капитального строительства – реконструируемого здания фондохранилища, в границах земельного участка с кадастровым номером 21:01:020102:115, **расположенного по адресу: г. Чебоксары, Красная площадь, д. 5/2,** в части уменьшения минимального отступа от границ земельного участка с южной стороны с 3 м до 0 м, с восточной стороны с 3 м до 0 м**



красная площадь

площадь

Город мастеров

Парковка

улица С. Радонежского

улица Ярославская

бульвар купца Ефремова

5 Национальный музей

7 Чувашский драмтеатр

8 Стадион «Динамо»

16А Котельная

21 Лукойл

23к1 «Волга-премиум отель»

Банк «Мегаполис» 23

16 Авто-стоянка

17

17

3

16

32

10 Краеведческий музей

Музей быта

12

6 Развлек.

30

11

1

Остал и Киса

1 Центр соц. поддержки

Памятник В. Николаеву

Калинина, 26

воскресения Христова Калинина, 1

Памятник К. Иванову

Аллея Шенниковой

техноприбор 16

Маркса, 17

П-517

Авто



21

7

5

4

4

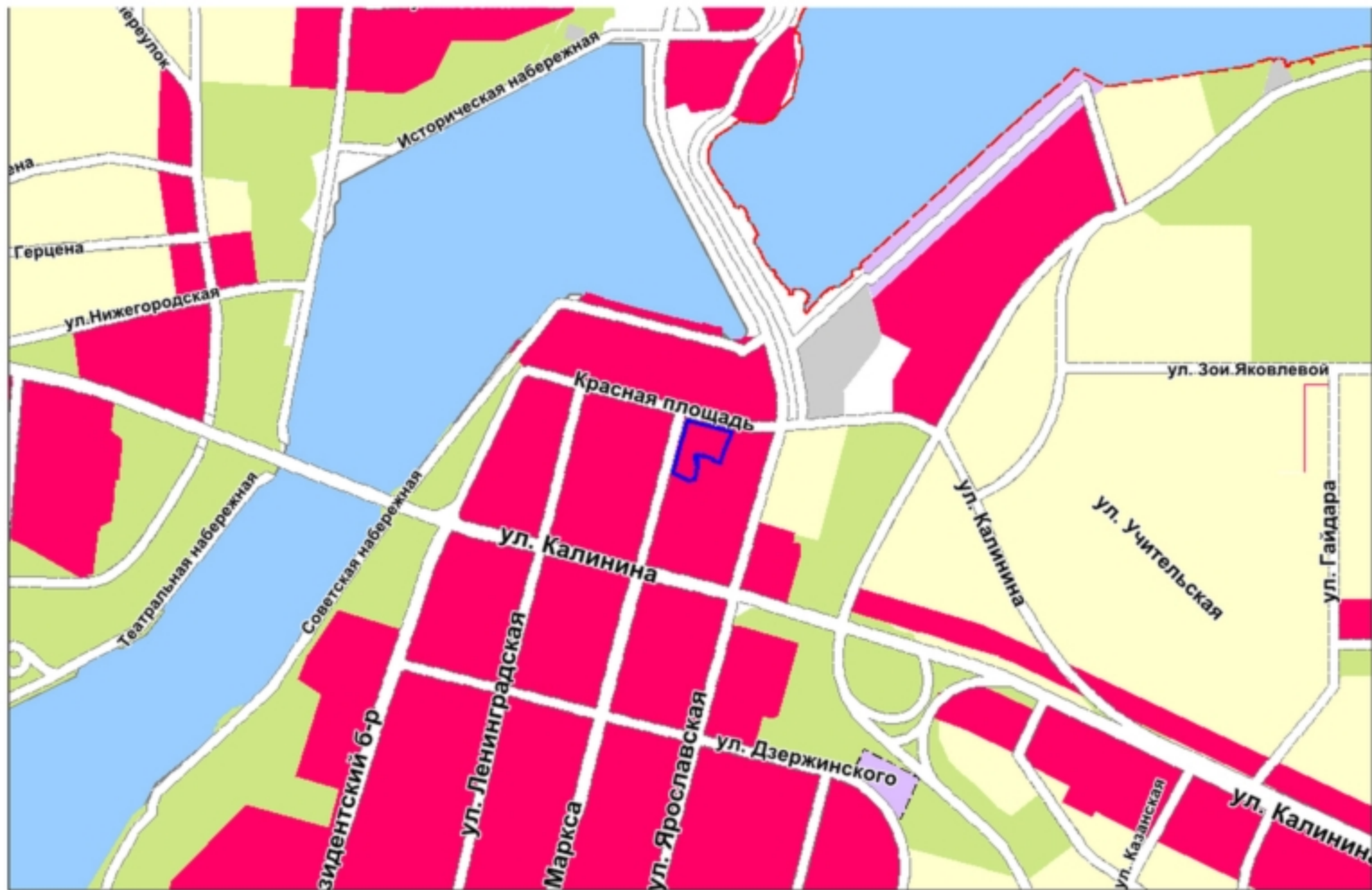
улица



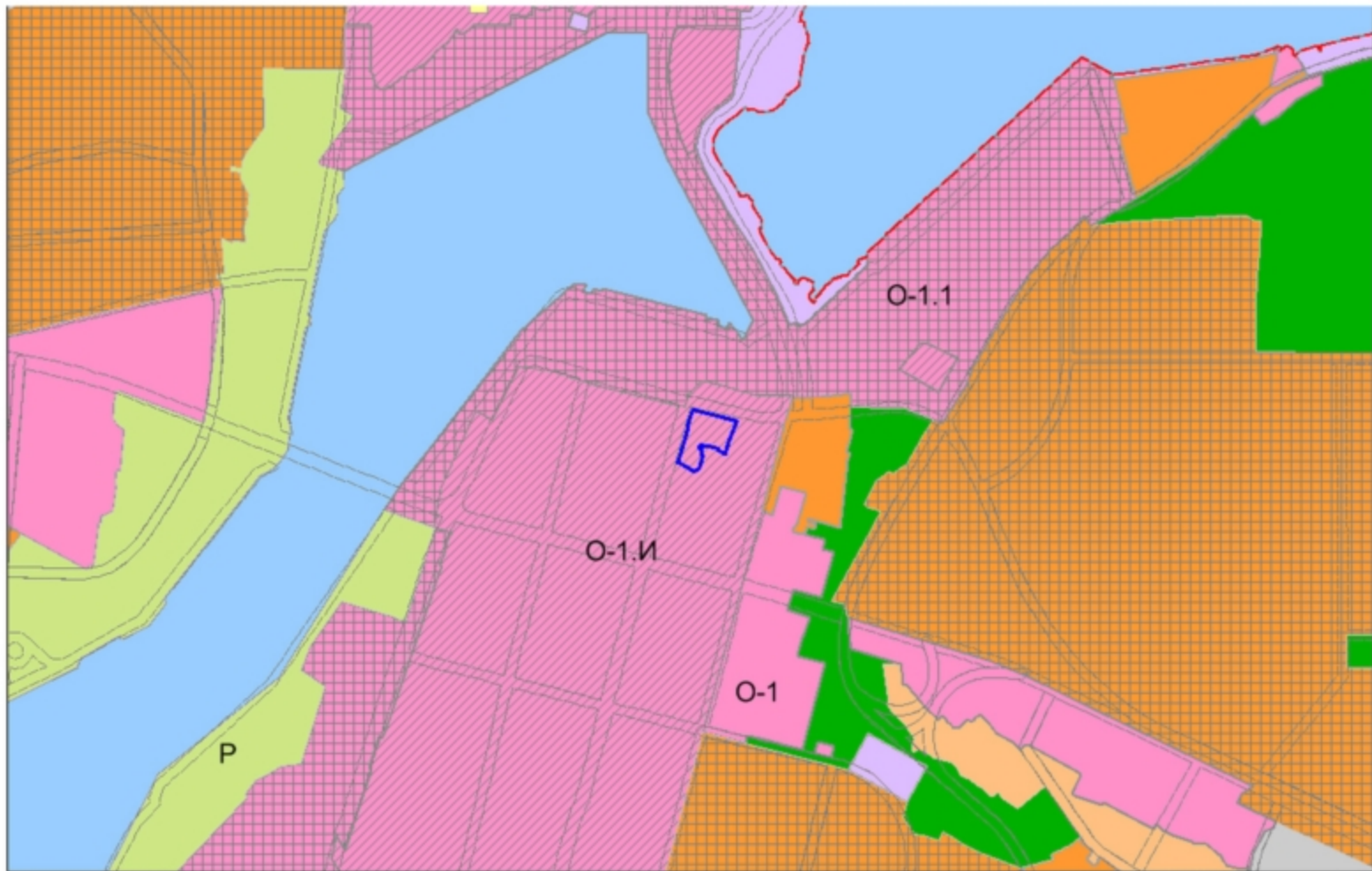
Схема расположения земельного участка на плане города



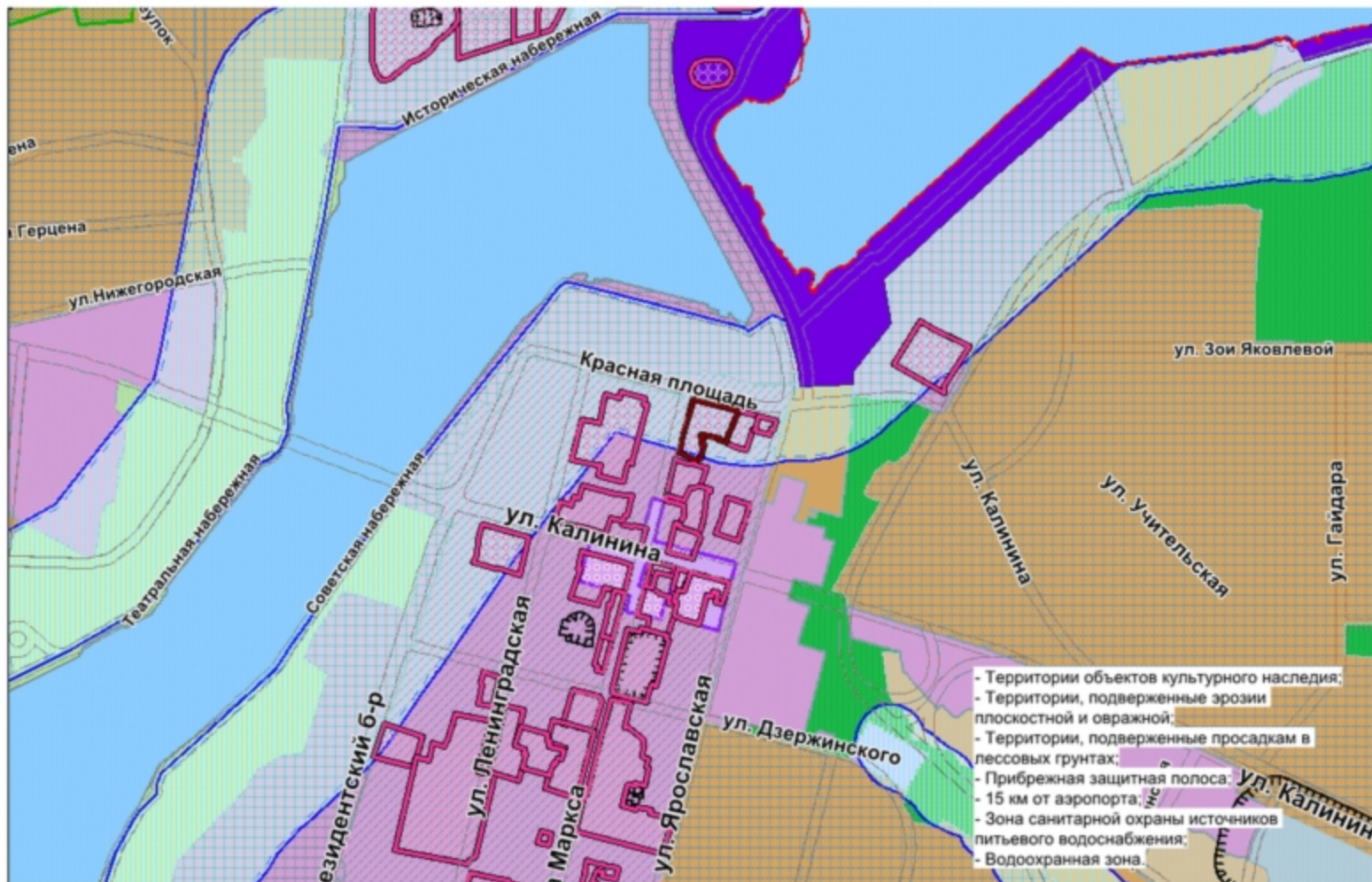
# Фрагмент карты функционального зонирования (Генеральный план)



Фрагмент карты функционального зонирования (Правила землепользования и застройки)



## Фрагмент карты зон с особыми условиями использования территории

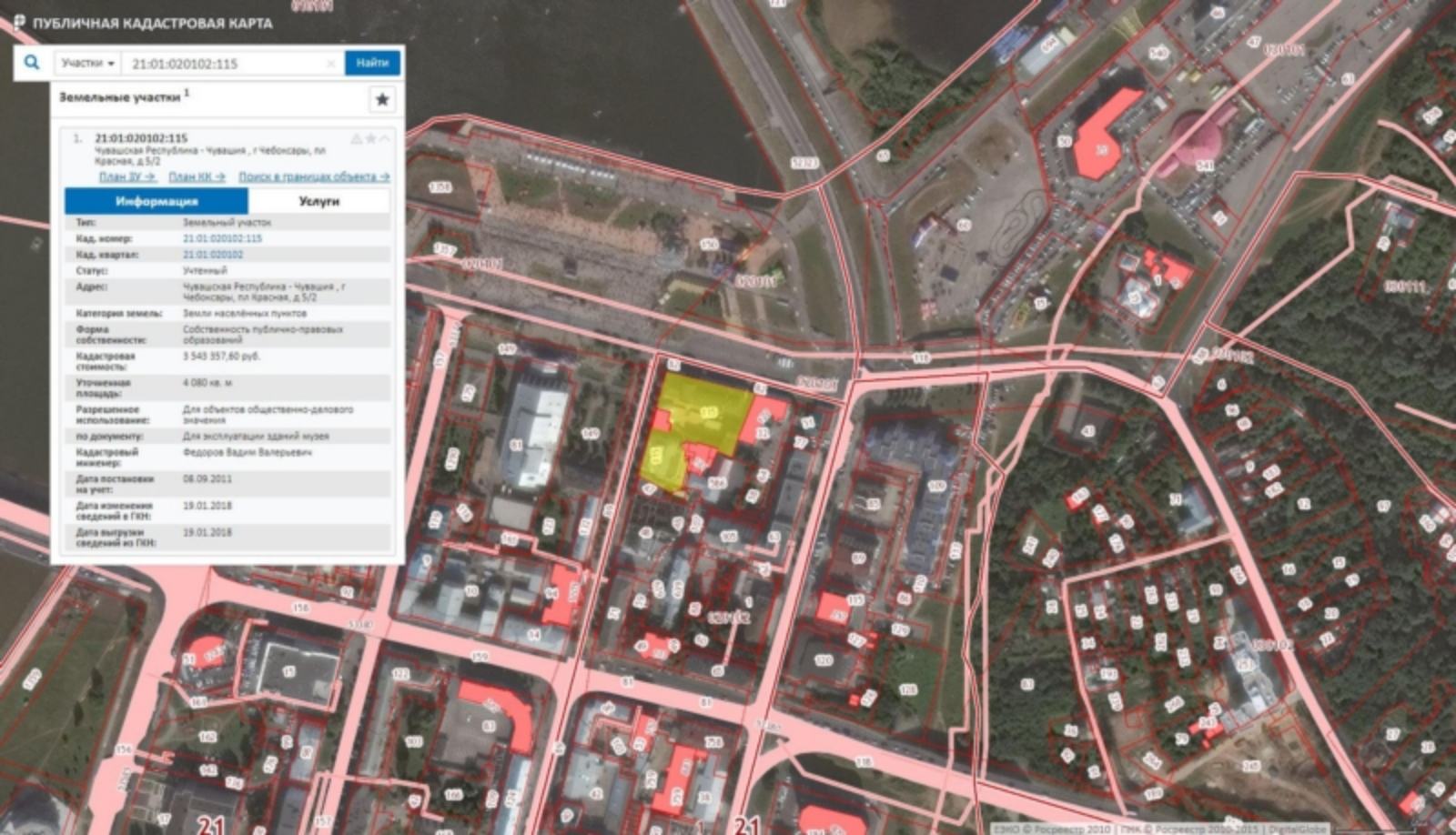


Участки 21:01:020102:115 Найти

**Земельные участки 1** ★

1. 21:01:020102:115  
 Чувашская Республика - Чувашия, г Чебоксары, пл Красная, д 5/2  
[План.УУ](#) → [План.КН](#) → [Поиск в границах объекта](#) →

Информация	Услуги
Тип:	Земельный участок
Кад. номер:	21:01:020102:115
Кад. квартал:	21:01:020102
Статус:	Утленный
Адрес:	Чувашская Республика - Чувашия, г Чебоксары, пл Красная, д 5/2
Категория земель:	Земли населенных пунктов
Форма собственности:	Собственность публично-правовых образований
Кадастровая стоимость:	3 543 957,60 руб.
Угловая площадь:	4 080 кв. м
Разрешенное использование:	Для объектов общественно-делового назначения
по документу:	Для эксплуатации зданий музеев
Кадастровый инженер:	Федоров Вадим Валерьевич
Дата постановки на учет:	08.09.2011
Дата изменения сведений в ГИИ:	19.01.2018
Дата выгрузки сведений из ГИИ:	19.01.2018







ЭКСПЛИКАЦИЯ

№ п/п	Наименование объекта капитального строительства	Примечание