

**Проект межевания территории ограниченной Канашским шоссе,
ул. 2-я Пионерская, границей г. Чебоксары.**

г. Чебоксары 2018

Ситуационный план



Аерофотосъёмка



Чертеж межевания территории М1:500

Условные обозначения























-  - Существующие красные линии
-  - Отменяемые красные линии
-  - Граница территории для разработки проекта межевания
-  - Устанавливаемые красные линии
-  - Линии отступа
-  - Граница кадастрового участка
-  - Номер кадастрового участка
-  - Граница образуемых земельных участков
-  - Земельные участки, имеющие кадастровый номер
-  - Земельные участки Т/п1-7
-  - Земельный участок 110
-  - Номер земельного участка
-  - Поворотная точка



Схема границ зон с особыми условиями использования территории

Условные обозначения

M1:500

-  - Существующие красные линии
-  - Устанавливаемые красные линии
-  - Граница территории для разработки проекта межевания
-  - Границы существующих земельных участков
-  - Номер кадастрового участка
-  - Охранная зона водопровода 5м.
-  - Охранная зона газопровода 2м.
-  - Охранная зона нательной канализации 5м.
-  - Существующие здания и сооружения

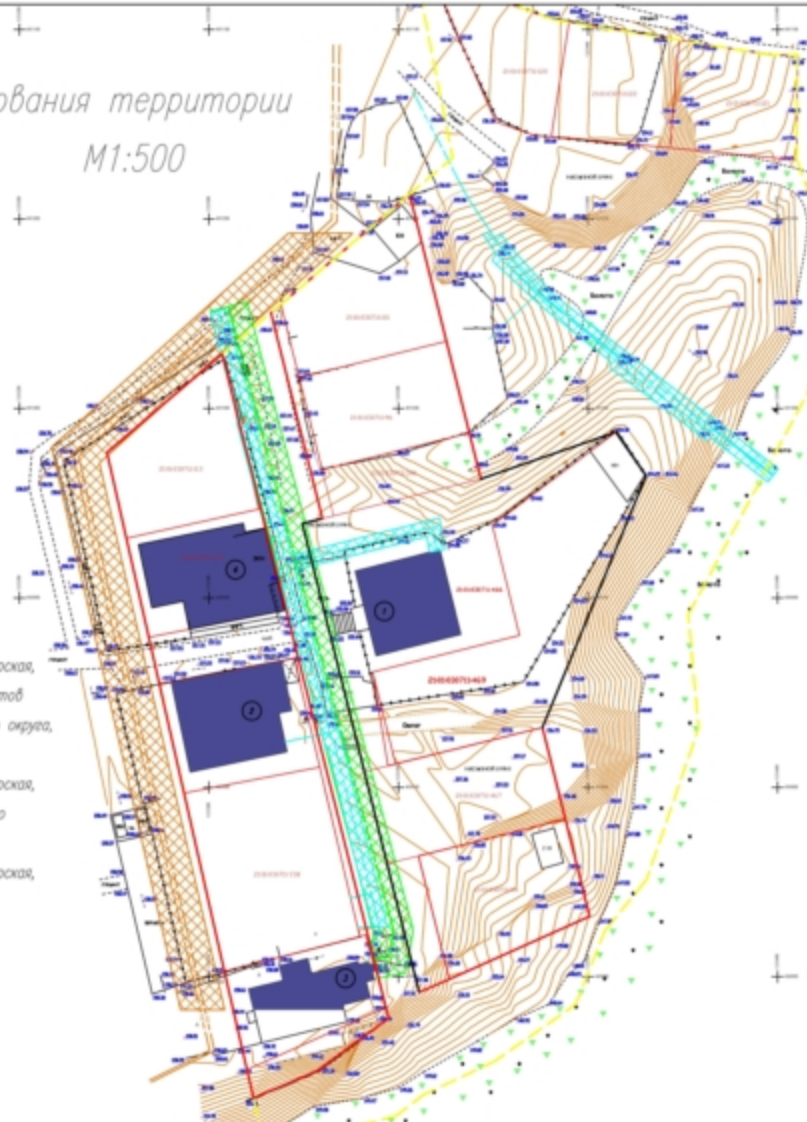
1. В границах разработки проекта межевания территории, ограниченной Канашским шоссе, ул. 2-ая Пионерская, границей г. Чебоксары, объекты культурного наследия, включенные в Единый государственный реестр объектов культурного наследия народов Российской Федерации, согласно Генеральному плану Чебоксарского городского округа, отсутствуют

2. В границах разработки проекта межевания территории, ограниченной Канашским шоссе, ул. 2-ая Пионерская, границей г. Чебоксары, особо охраняемые природные территории, согласно Генеральному плану Чебоксарского городского округа, отсутствуют

1. В границах разработки проекта межевания территории, ограниченной Канашским шоссе, ул. 2-ая Пионерская, границей г. Чебоксары, зоны действия публичных сервитютов отсутствуют

Экспликация зданий и сооружений

№ п/п	Наименование	Примечание
1	1-этажное здание по адресу: Канашское шоссе, 8	Существ.
2	3-этажное здание по адресу: Канашское шоссе, 12	Существ.
3	3-этажное здание по адресу: Канашское шоссе, 18	Существ.
4	3-этажное здание по адресу:	Существ.



Каталог координат поворотных точек, образуемого земельного участка ЗУ1

Таблица 2

Номер поворотных точек	Координаты поворотных точек	
	Координата X	Координата Y
ЗУ1		
14	400879,85	1233347,02
13	400881,91	1233355,26
17	400891,58	1233394,07
18	400865,95	1233400,46
15	400849,34	1233363,38
16	400845,81	1233355,50
14	400879,85	1233347,02

Таблица 3

Координаты поворотных точек	Координаты поворотных точек	
	Координата X	Координата Y
ЗУ1		
Площадь образуемого земельного участка ЗУ1 S= 1492 м2		
21:01:030711:100	S= 1200м2	
Т/п1	S= 292м2	
21:01:030711:100		
S=1200м2		
13	400881,91	1233355,26
17	400891,58	1233394,07
18	400865,95	1233400,46
15	400849,34	1233363,38
13	400881,91	1233355,26
Т/п3		
S=292м2		
14	400879,85	1233347,02
13	400881,91	1233355,26
15	400849,34	1233363,38
22	400848,10	1233360,59
16	400845,84	1233355,50
14	400879,85	1233347,02