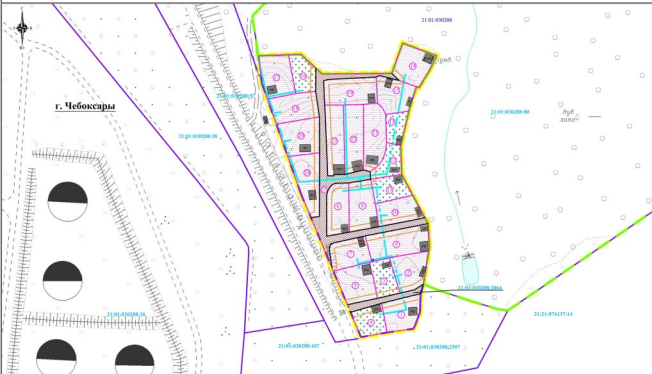


**Проект планировки и проект
межевания территории
некоммерческого садоводческого
объединения «Малина»**

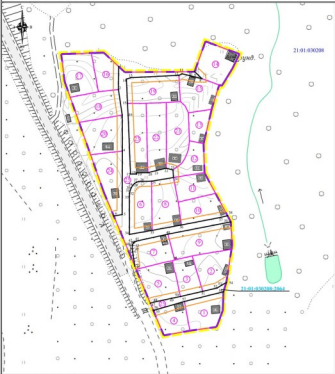


Условные обозначения:

- | | | | | | |
|--|---|--|--|--|---|
| | Граница разработки проекта планировки ИСО "Малая" | | Границы образуемых земельных участков | | Участки для ведения садоводства |
| | Граница земельного участка с кадастровым номером 21-01-030206-2064 для провозимой и грузовой части без привязки к участкам, расположенной в виде сплошной линии | | Структурные здания, строения, сооружения | | Участки для ведения огородничества |
| | Границы земельных участков в соответствии с государственными кадастровыми данными | | Кадастровый номер земельного участка | | Земельные участки (территории) общего пользования |
| | Границы г. Чебоксары | | 21-01-030206-2064 Кадастровый номер земельного участка | | |
| | Границы планируемых красных линий | | 21-01-030206-107 Номер кадастрового квартала | | |
| | | | 21-01-030206-107 Планировочное развитие пешеходных путей | | |
| | | | Планировочное развитие легкой инфраструктуры | | |
| | | | Планировочное развитие линии застройки территории | | |

Заказчик: ИСО "Малая"			
Документация по планировке территории некоммерческого садоводческого объединения «Малая» расположенной по адресу: Чувашская Республика, г. Чебоксары, ул. Восточная (д. Восточный)			
Чертеж планировки территории	Содня	Лист	Листов
	III	1	2
Тема 1. Основная часть проекта планировки территории. Графическая часть		Масштаб: 1:1000	

ЧЕРТЕЖ КРАСНЫХ ЛИНИЙ



Каталог поверотных точек красных линий		
№	X	Y
1	409412.72	129427.67
2	409399.37	129427.53
3	409346.13	129429.70
4	409341.94	129429.63
5	409327.92	129429.61
6	409324.7	129429.63
7	409412.72	129427.67
8	409409.67	129428.13
9	409407.54	129428.40
10	409406.49	129428.74
11	409407.32	129429.36
12	409408.4	129429.72
13	409407.84	129429.93
14	409408.14	129429.93
15	409409.29	129429.93
16	409391.63	129428.63
17	409384.82	129428.94
18	409349.39	129424.44
19	409349.39	129424
20	409350.13	129424.91
21	409350.21	129424.71
22	409351.44	129425.03
23	409351.94	129425.49
24	409351.8	129425.41
25	409347.36	129424.60
26	409345.18	129424.79
27	409347.63	129424.4
28	409344.63	129424.93
29	409343.67	129424.61
30	409343.63	129424.86
31	409341.32	129424.87
32	409339.76	129424.22
33	409338.66	129423.63
34	409336.33	129423.76
35	409333.85	129423.82
36	409334.33	129427.19
37	409329.39	129427.61
38	409325.64	129427.46
39	409324.85	129427.9
40	409409.67	129428.13

39	409321.23	129426.44
40	409313.99	129426.44
41	409309.82	129427.87
42	409309.65	129426.85
43	409308.74	129426.14
44	409307.81	129424.91
45	409301.47	129424.36
46	409291.2	129426.85
47	409321.23	129426.44
48	409273.01	129426.1
49	409272.98	129428.22
50	409270.2	129428.59
51	409271.26	129425.76
52	409268.03	129426.85
53	409263.25	129426.55
54	409263.87	129426.13
55	409263.54	129426.79
56	409253.23	129426.1
57	409268.84	129427.62
58	409268.23	129428.36
59	409268.84	129427.62
60	409268.84	129427.62

Условные обозначения:

- Граница разработки проекта планировки ИСО "Малина"
 - Граница земельного участка с кадастровым номером 21:01/030308/2064 для красных линий территории без права аренды земельных участков и владения строениями
 - Граница планируемых красных линий
 - Граница образуемых земельных участков
 - Существующие здания, строения, сооружения
 - Планируемое размещение линий застройки территории
 - Кадастровый номер земельного участка 21:01/030308/2064
 - Номер кадастрового квартала 21:01/030308
 - Поверотные точки планировки красных линий, их условные номера
- Примечание:**
 1. Действующие красные линии, подлежащие отмене красные линии на проектируемой территории отсутствуют.
 2. Корректировка поверотных точек устанавливаемых красных линий производится в разделе 1 тома 1 настоящего проекта.

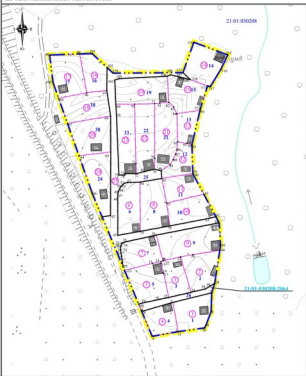
Заказчик: ИСО "Малина"

Документация по планировке территории некоммерческого садоводческого объединения «Малина» расположенной по адресу: Чувашская Республика, г. Чебоксары, ул. Восточная (д. Восточный)

Чертёж красных линий	Содня	Лист	Листов
	III	2	2

Том 1. Основная часть проекта планировки территории. Графическая часть

Масштаб 1:1000



Видовые образцы земельных участков, для предоставления в кадастровый учет				
№ п/п	№ кадастрового участка, кв.м.	Видовый участок	№ п/п	Видовый участок, кв.м.
1	362.65	Ведение садоводства (код 13.2)	1	362.65
2	369.81	Ведение садоводства (код 13.2)	2	369.81
3	275.74	Ведение огородничества (код 13.1)	3	275.74
4	286.15	Ведение огородничества (код 13.1)	4	286.48
5	430.24	Ведение садоводства (код 13.2)	5	430.24
6	365.03	Ведение садоводства (код 13.2)	6	365.03
7	363.06	Ведение садоводства (код 13.2)	7	363.06
8	441.27	Ведение садоводства (код 13.2)	8	441.27
9	362.47	Ведение садоводства (код 13.2)	9	362.47
10	362.71	Ведение садоводства (код 13.2)	10	362.71
11	287.01	Ведение огородничества (код 13.1)	11	287.01
12	242.17	Ведение огородничества (код 13.1)	12	242.17
13	261.69	Ведение огородничества (код 13.1)	13	261.69
14	418.27	Ведение садоводства (код 13.2)	14	418.27
15	362.07	Ведение садоводства (код 13.2)	15	362.07
16	277.91	Ведение огородничества (код 13.1)	16	277.91
17	442.45	Ведение садоводства (код 13.2)	17	442.45
18	425.39	Ведение садоводства (код 13.2)	18	425.39
19	479.46	Ведение садоводства (код 13.2)	19	479.46
20	454.09	Ведение садоводства (код 13.2)	20	454.09
21	473.36	Ведение садоводства (код 13.2)	21	473.36
22	463.58	Ведение садоводства (код 13.2)	22	463.58
23	434.54	Ведение садоводства (код 13.2)	23	434.54
24	454.02	Ведение садоводства (код 13.2)	24	454.02
25	1945.61	Земельный участок (территория) общего пользования (код 12.0)	25	963.28
			26	162.13

Примечание:
 1. Границы зон действия публичных ограничений на территории в связи с осуществлением охранных и археологических работ, граница действия различных образцов в государственном кадастре недвижимости.
 2. Установление ограничений настоящим проектом не предусматривается.
 3. Объекты культурного наследия на проектируемой территории отсутствуют, в связи с чем границы территории объектов культурного наследия не образуются.
 4. Границы землепользования и установления зон с особыми условиями использования территории на проектируемой территории отсутствуют, в связи с чем границы зон не образуются.

- Условные обозначения:**
- Граница разработки проекта планировки ИСО "Малина" 21:01/030206.2064
 - Граница земельного участка с кадастровым номером 21:01/030206
 - Граница образуемых земельных участков
 - Существующие здания, строения, сооружения
 - Граница планируемых красных линий
 - Кадастровый номер земельного участка
 - Номер кадастрового квартала
 - Границы и условные номера частей формируемых земельных участков, представленных в объективности
 - Номерные знаки границ формируемых земельных участков, представленных в объективности

Заказчик: ИСО "Малина"

Документация по планировке территории некоммерческого садоводческого объединения «Малина» расположенной по адресу: Чувашская Республика, г. Чабакан, ул. Восточная (д. Восточный)

Чертеж межевания территории	Сетка	Лист	Листов
	III	I	I

Том 5. Проект межевания территории. Графическая часть

Масштаб: 1:1000