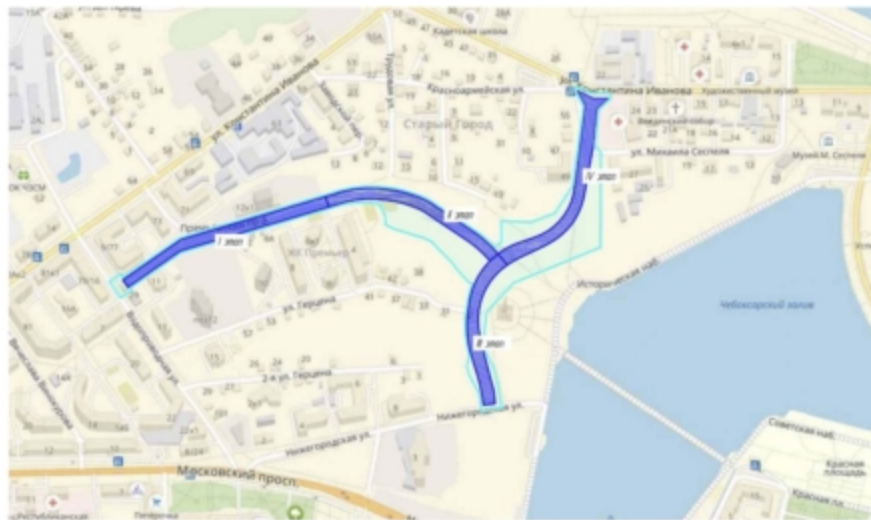


Проект планировки и проект межевания
для размещения линейных объектов

**«Проект строительства дорог №1, №2 в микрорайоне, ограниченном
улицами Водопроводная, К. Иванова в г. Чебоксары»**

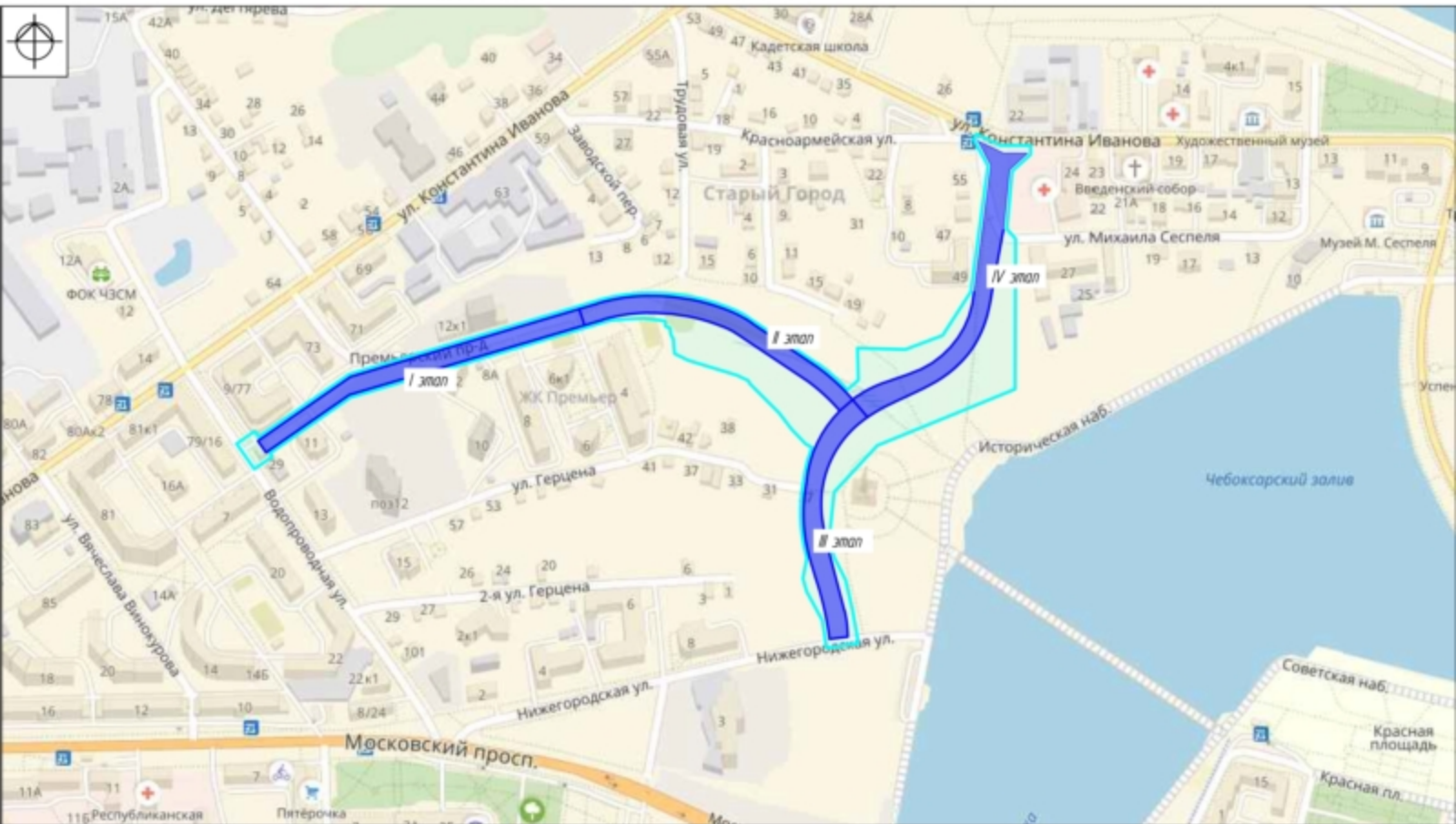


Докладчик: Яна Афанасьева, вед. инженер АО «Чувашгражданпроект»

10 июня 2019 г.

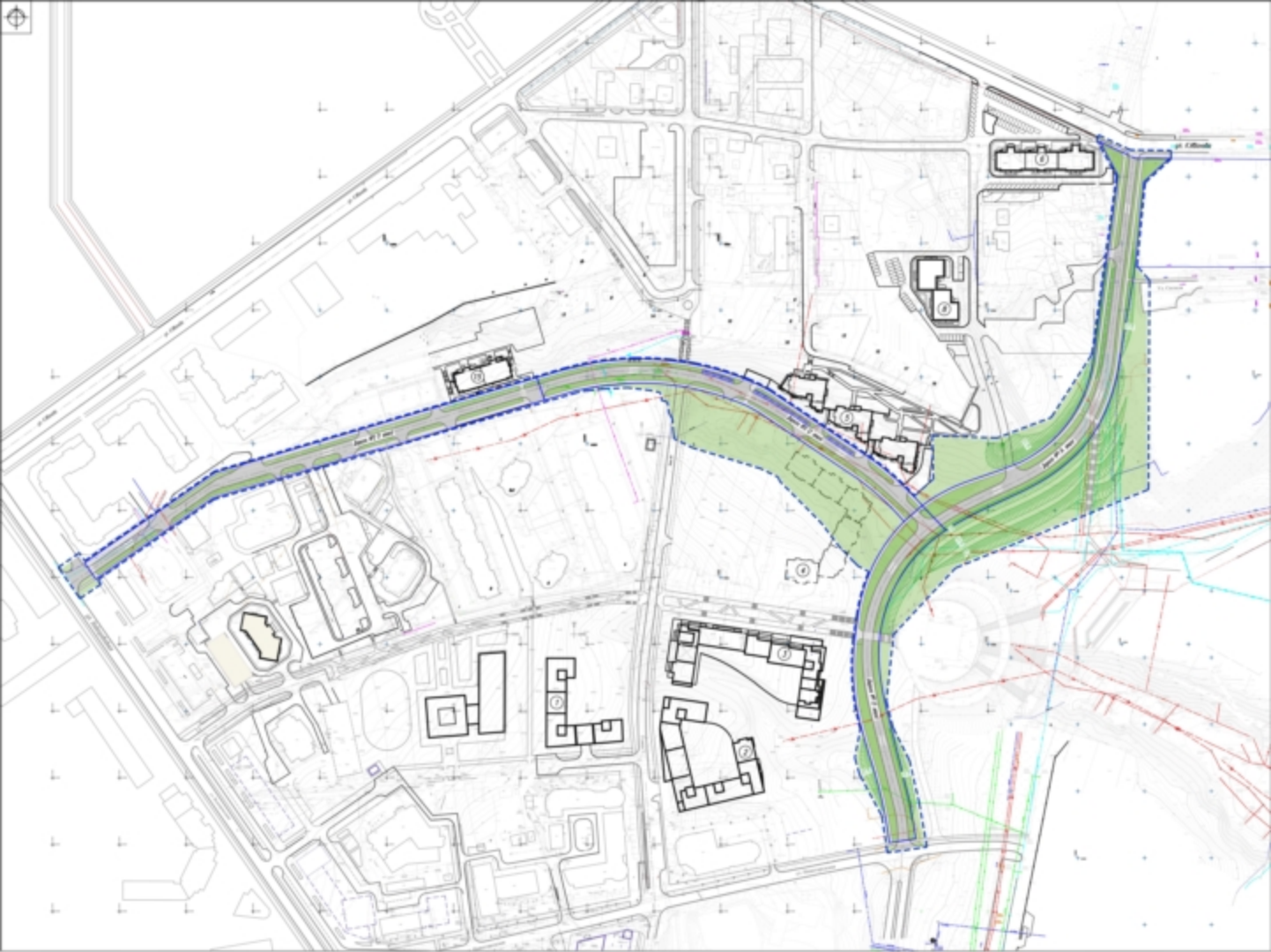
**Эскизный проект пристроя к
нежилому помещению
по пр. Ленина, 44 в г. Чебоксары**

Заказчик: Заказчик: Петросян Артур Володяевич
Архитекторы: Сидорова Людмила Николаевна
(ООО АБ «Классика»)












УСЛОВНЫЕ ОБОЗНАЧЕНИЯ

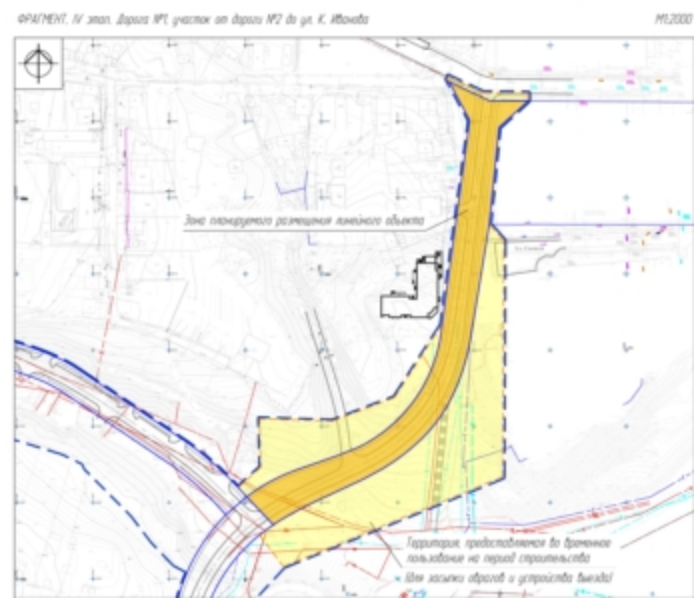
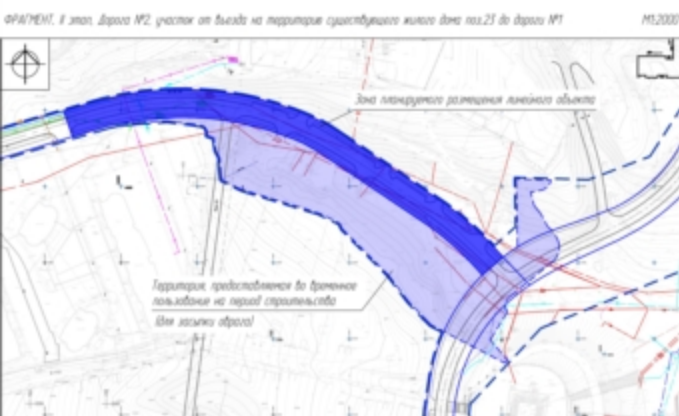
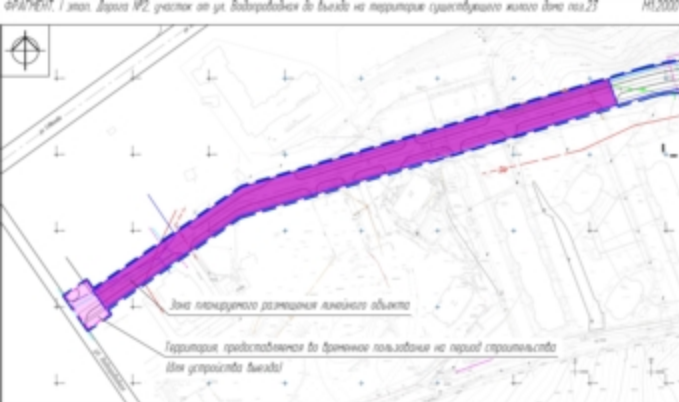
- Граница территории, в отношении которой осуществляется подготовка схемы расположения элементов планировочной структуры и проекта планировки
- Граница зон планируемого размещения линейных объектов
- Граница зон планируемого размещения линейных объектов, подлежащих переносу из зон планируемого размещения линейных объектов



KONKRET KONZEPTION

Zentrale Konzeption: www.konzept.com | 089 240000-10000

- | | | |
|---|---|---|
|  Bereich, in dem sich die Planung befindet |  Bereich, in dem die Planung durchgeführt wird |  Bereich, in dem sich die Planung befindet |
|  Bereich, in dem sich die Planung befindet |  Bereich, in dem sich die Planung befindet |  Bereich, in dem sich die Planung befindet |
|  Bereich, in dem sich die Planung befindet |  Bereich, in dem sich die Planung befindet |  Bereich, in dem sich die Planung befindet |



СЛОВНЫЕ ОБОЗНАЧЕНИЯ К ФРАГМЕНТАМ

Границы территории, предоставляемой во временное пользование на период строительства:

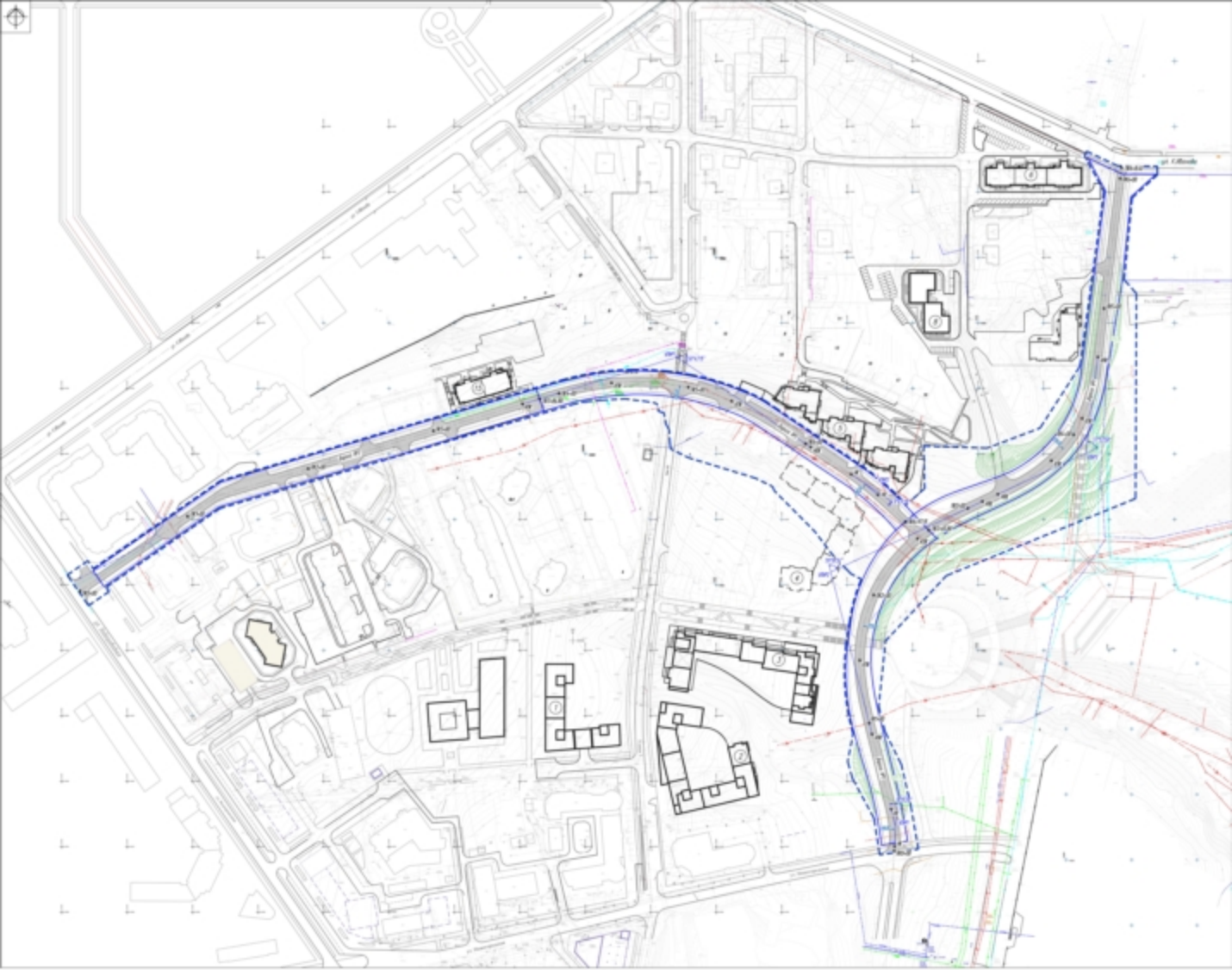
	I этап, Проектируемый проезд		III этап, Дорога М1
	II этап, Дорога М2		IV этап, Дорога М1

Основные характеристики Дороги №1

Параметр	Проектное значение
Категория	Улицы и дороги местного значения: улица в зонах жилой застройки (СП 42.13330.2016)
	III (СП 34.13330.2012)
Общая протяженность трассы	608,40 м, в т.ч. 3 этап – 265,80 м 4 этап – 342,60 м
Проектная мощность	2000-6000 ед./сут.
Ширина улицы в красных линиях или в границе зоны планируемого размещения линейного объекта	18,5 – 25,15 м
Ширина полосы движения	3,00 м
Число полос движения	2
Ширина пешеходной части тротуара	2,0-3,0 м

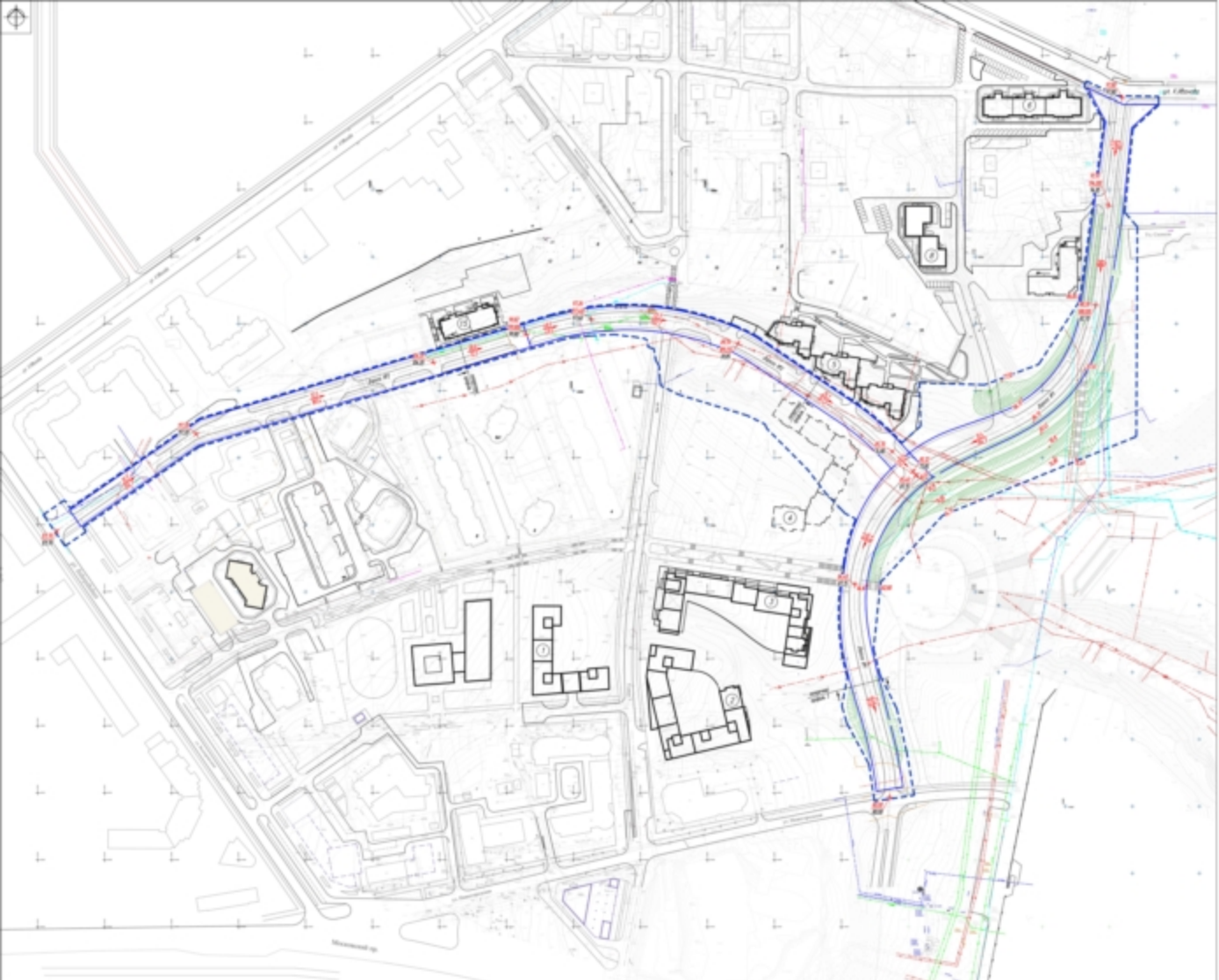
Основные характеристики Дороги №2

Параметр	Проектное значение
Категория	Улицы и дороги местного значения: улица в зонах жилой застройки (СП 42.13330.2016)
	III (СП 34.13330.2012)
Протяженность трассы	697,15 м, в т.ч. 1 этап – 384,80 м 2 этап – 312,35 м
Проектная мощность	2000-6000 ед./сут.
Ширина улицы в красных линиях	15,00-18,00 м
Ширина полосы движения	3,00 м
Число полос движения	2
Ширина пешеходной части тротуара	2,0-3,0 м





SCHEMA DE DETALIAT

- Zona de reglementare a accesului pietonal către apartamentele rezidențiale și comerciale
- Zona de reglementare a accesului pietonal către clădirile comerciale
- Zona de reglementare a accesului pietonal către clădirile rezidențiale
- Zona de reglementare a accesului pietonal către clădirile rezidențiale



LEGENDA

-  Zona delimitata a estabilirea proiectului de amenajare a spațiilor verzi
-  Zona de amenajare a spațiilor verzi

-  Zona de amenajare a spațiilor verzi
-  Zona de amenajare a spațiilor verzi

-  Zona de amenajare a spațiilor verzi
-  Zona de amenajare a spațiilor verzi

