

4. Предоставление разрешения на отклонение от предельных параметров разрешенного строительства, реконструкции объекта капитального строительства – индивидуального жилого дома, в границах земельного участка с кадастровым номером 21:01:011105:622, **расположенного по адресу: Чебоксарский городской округ, дер. Чандрово, ул. 2-я Чандровская, в части уменьшения минимального отступа от границ земельного участка с северной стороны с 3 м до 1,78 м**



Улица Чандровская

V

Улица Чандровская

Дом культуры
73

88

90

92

94

96

98

109

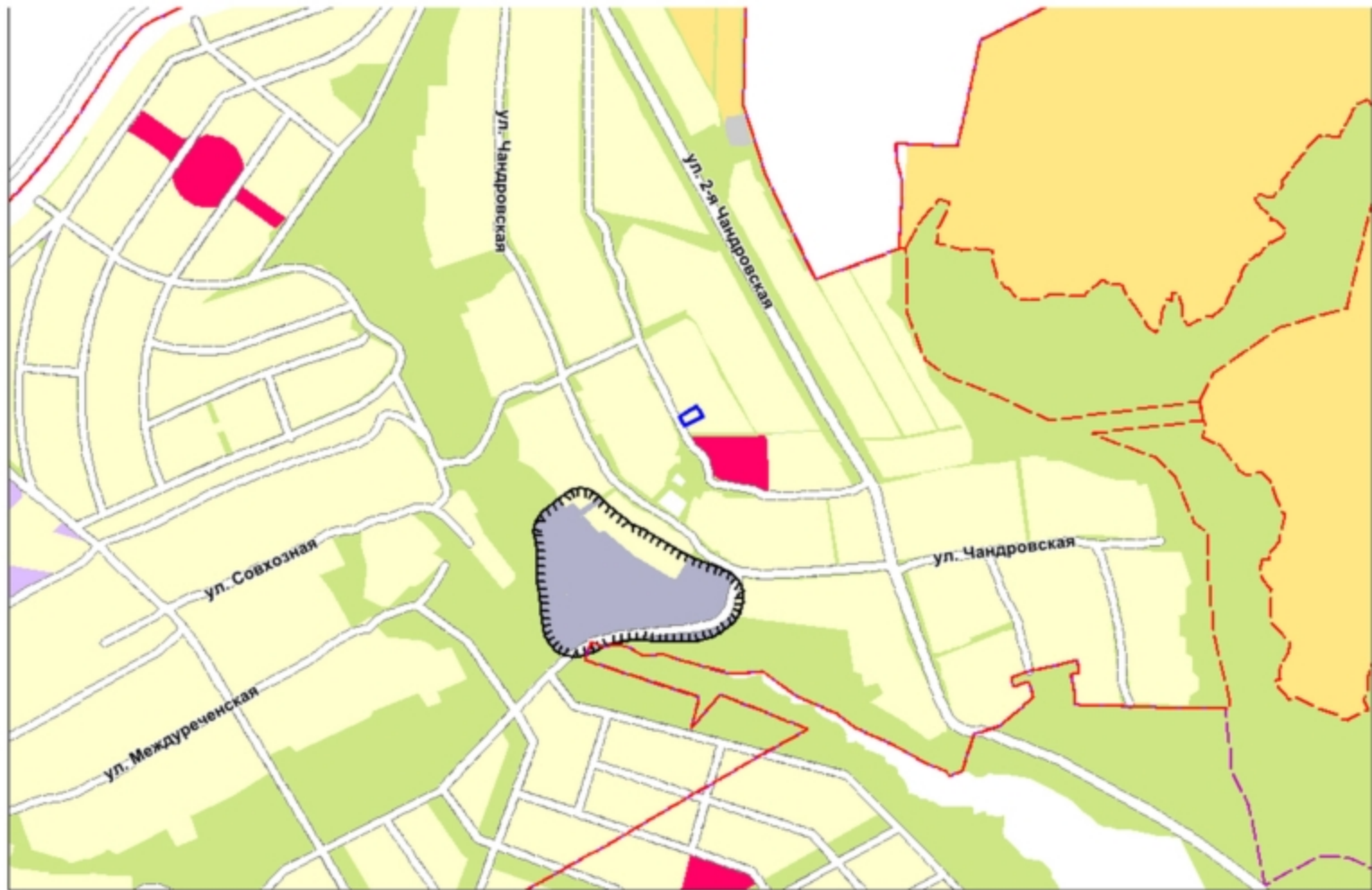
125



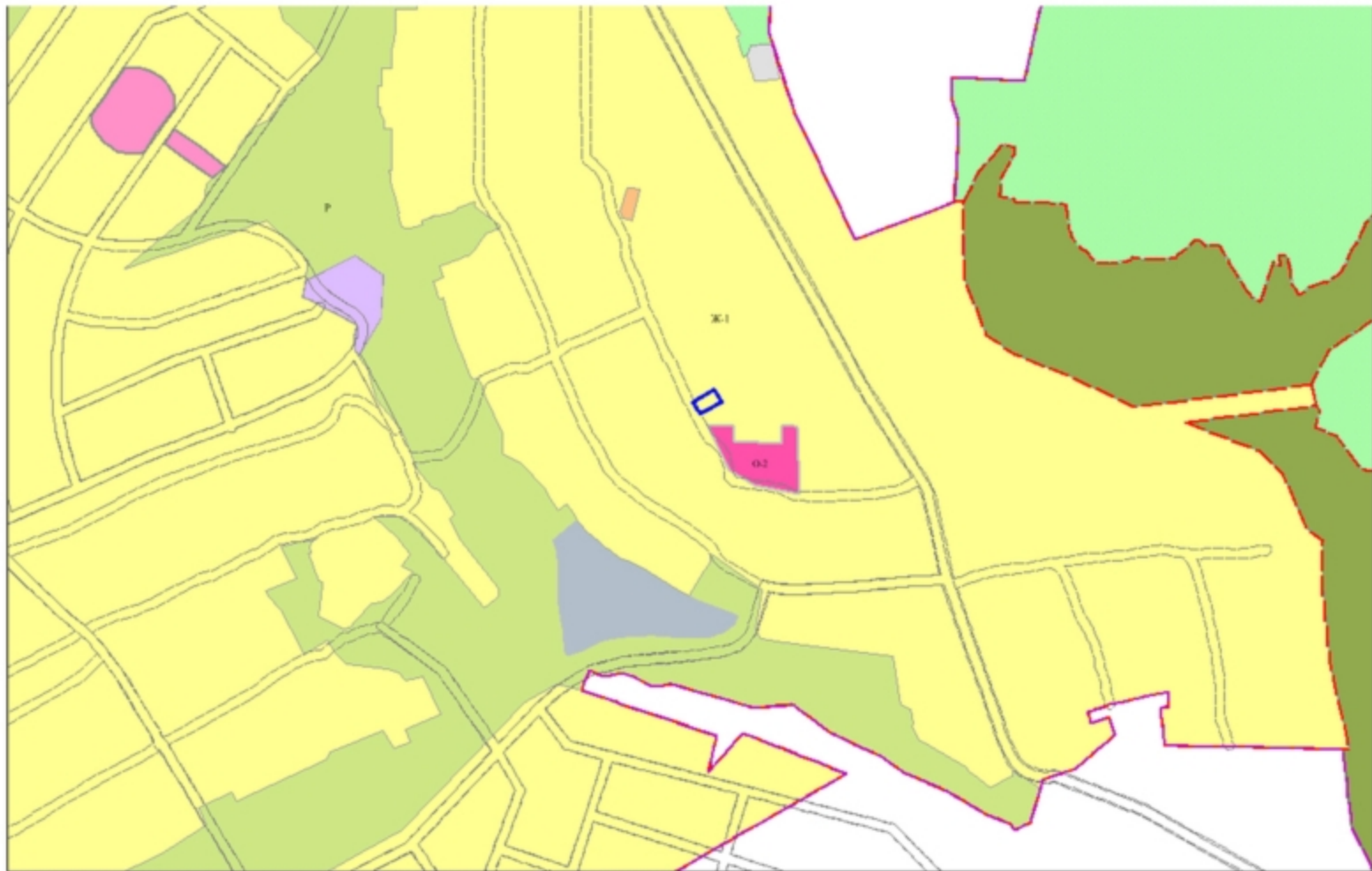
Схема расположения земельного участка на плане города



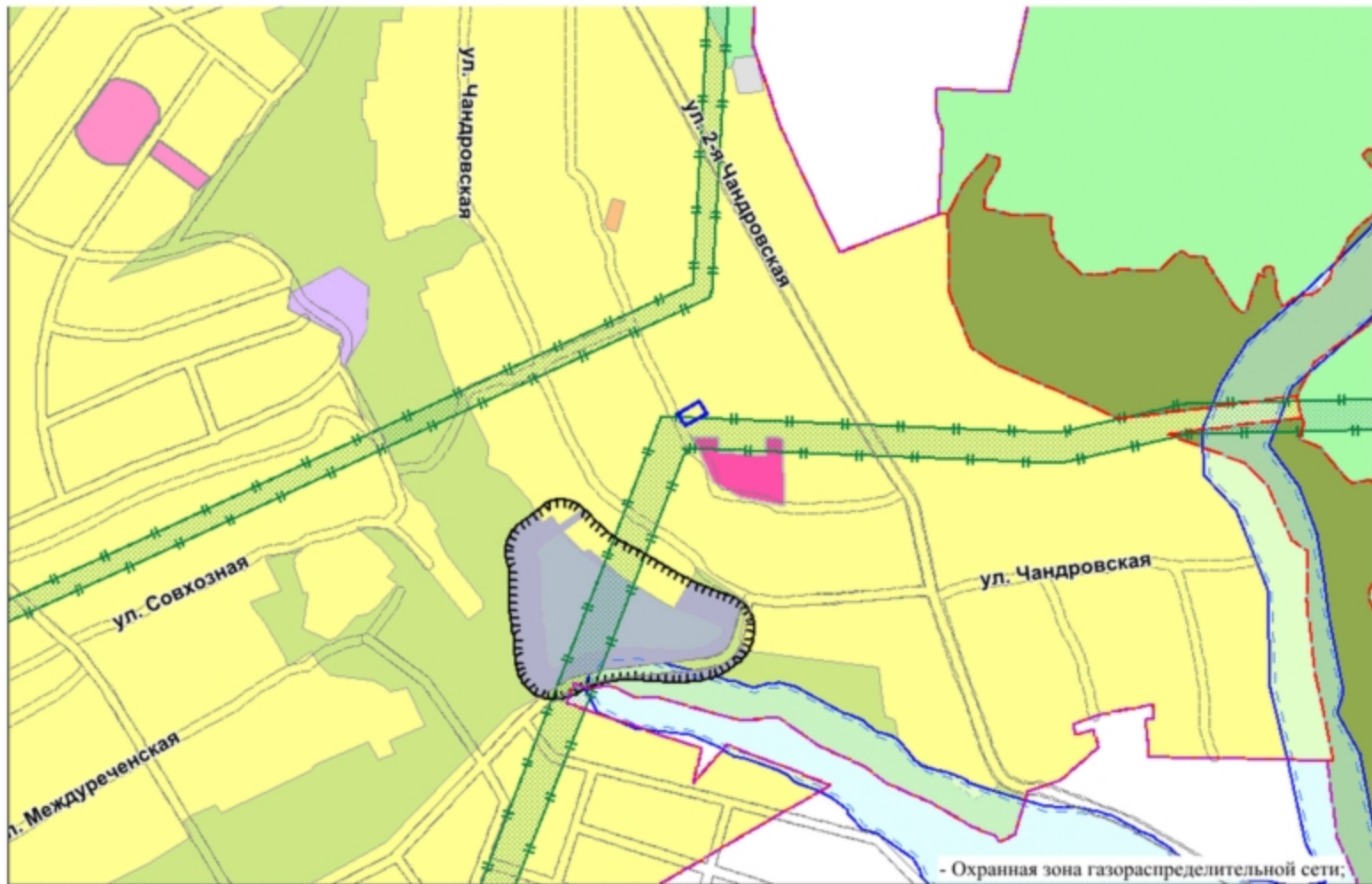
Фрагмент карты функционального зонирования (Генеральный план)



Фрагмент карты функционального зонирования (Правила землепользования и застройки)



Фрагмент карты зон с особыми условиями использования территории



Участки 21:01:011105:622 Найти

Земельные участки ★

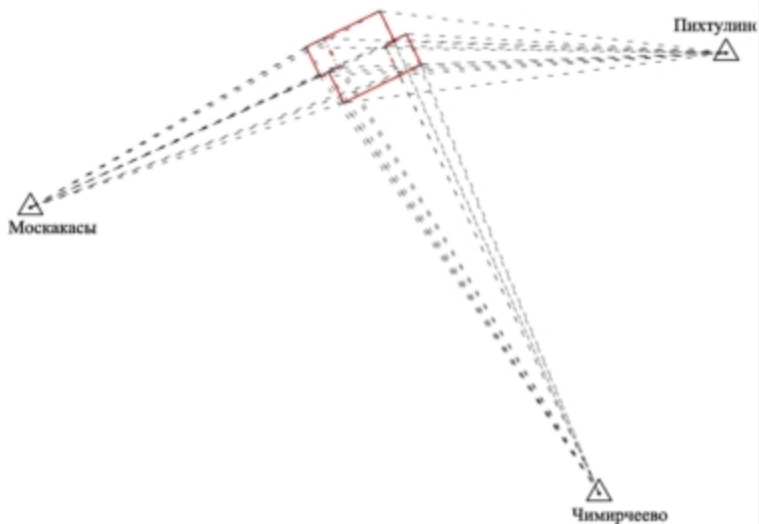
1. 21:01:011105:622 ▲ ☆ ▼
 Чувашская Республика - Чувашия, Чебоксарский городской округ, д Чандрово, ул 2-я Чандровская
[План ЗУ →](#) [План КК →](#) [Поиск в плановых объектах →](#)

Информация	Услуги
Тип:	Земельный участок
Кад. номер:	21:01:011105:622
Кад. квартал:	21:01:011105
Статус:	Уличный
Адрес:	Чувашская Республика - Чувашия, Чебоксарский городской округ, д Чандрово, ул 2-я Чандровская
Категория земель:	Земли населенных пунктов
Форма собственности:	-
Кадастровая стоимость:	484 832,00 руб.
Угловая площадь:	800 кв. м
Разрешенное использование:	Для ведения личного подсобного хозяйства
по документу:	Для ведения личного подсобного хозяйства
Кадастровый инженер:	Степанова Светлана Михайловна
Дата постановки на учет:	02.02.2018
Дата изменения сведений в ГИО:	05.02.2018
Дата выгрузки сведений из ГИО:	09.02.2018



ТЕХНИЧЕСКИЙ ПЛАН здания

Схема геодезических построений



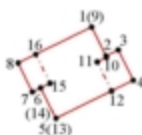
Условные обозначения:

- | | |
|-----------|--|
| | Часть контура образованного проекцией вновь образованного наземного конструктивного элемента здания |
| | Часть контура образованного проекцией вновь образованного надземного конструктивного элемента здания |
| | Часть контура образованного проекцией вновь образованного подземного конструктивного элемента здания |
| | Пункт государственной геодезической сети |
| Пихтулино | Наименование пункта государственной геодезической сети |
| | Направление от пункта ГГС до характерной точки контура здания |

ТЕХНИЧЕСКИЙ ПЛАН ЗДАНИЯ

Чертеж контура здания

М 1:500



Условные обозначения:

- | | |
|-------|--|
| — | Часть контура образованного проекцией вновь образованного наземного конструктивного элемента здания |
| - - - | Часть контура образованного проекцией вновь образованного надземного конструктивного элемента здания |
| - - - | Часть контура образованного проекцией вновь образованного подземного конструктивного элемента здания |
| • | Характерная точка контура здания, положение которой определено в ходе выполнения кадастровых работ |
| 1 | Номер характерной точки здания |

ТЕХНИЧЕСКИЙ ПЛАН ЗДАНИЯ

Схема расположения здания на земельном участке



Условные обозначения:

- | | |
|------------------|--|
| | Часть контура образованного проекцией вновь образованного наземного конструктивного элемента здания |
| | Часть контура образованного проекцией вновь образованного надземного конструктивного элемента здания |
| | Часть контура образованного проекцией вновь образованного подземного конструктивного элемента здания |
| | Граница земельного участка |
| 21:01:011105:622 | Кадастровый номер земельного участка |