

10. Предоставление разрешения на отклонение от предельных параметров разрешенного строительства, реконструкции объекта капитального строительства – реконструируемого жилого дома, в границах земельного участка с кадастровым номером 21:01:030513:60, **расположенного по адресу: г. Чебоксары, СНТ «Бажова», д. 23 «Д», в части уменьшения минимального отступа от границ земельного участка с восточной стороны с 3 м до 0 м**

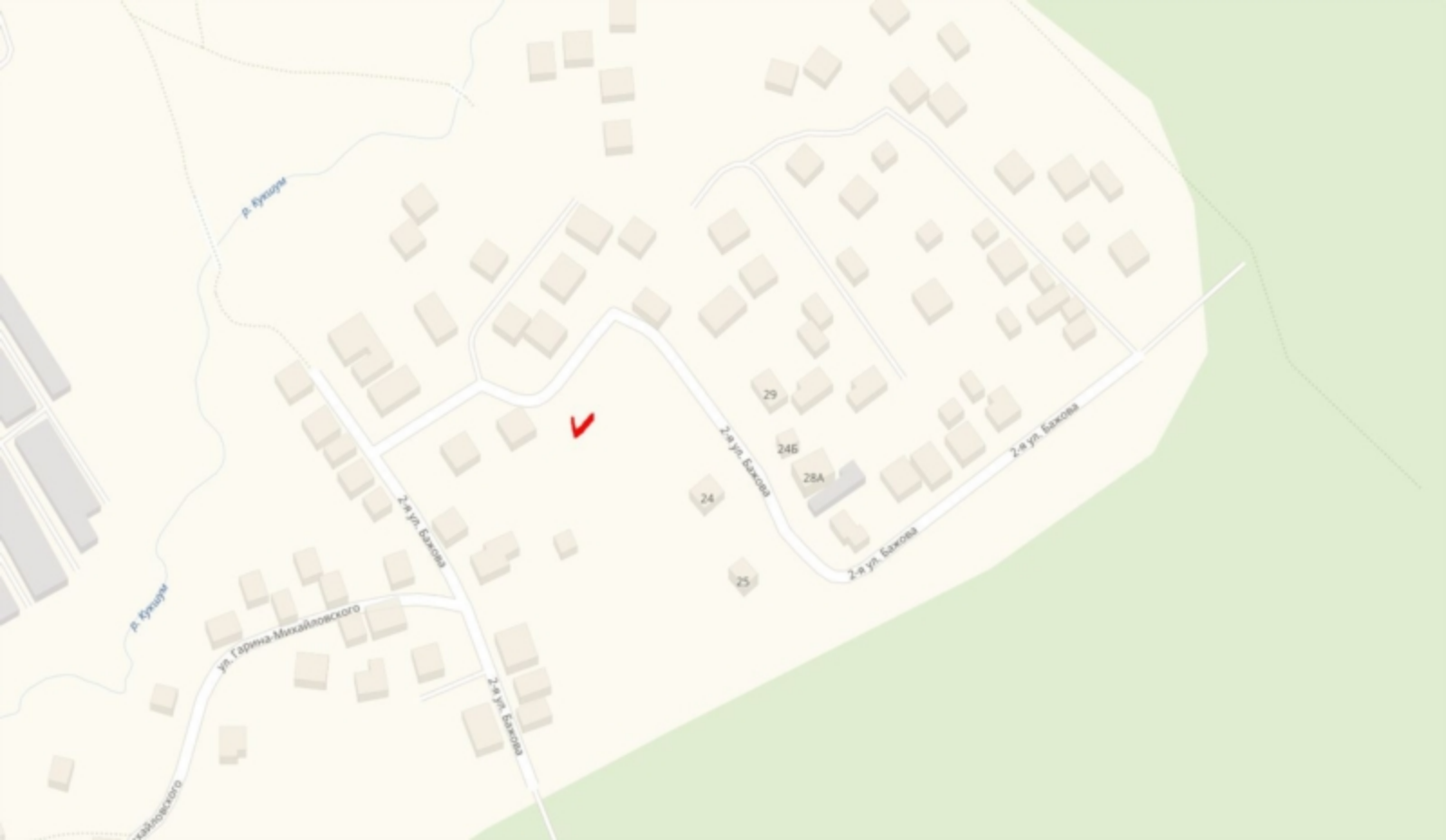




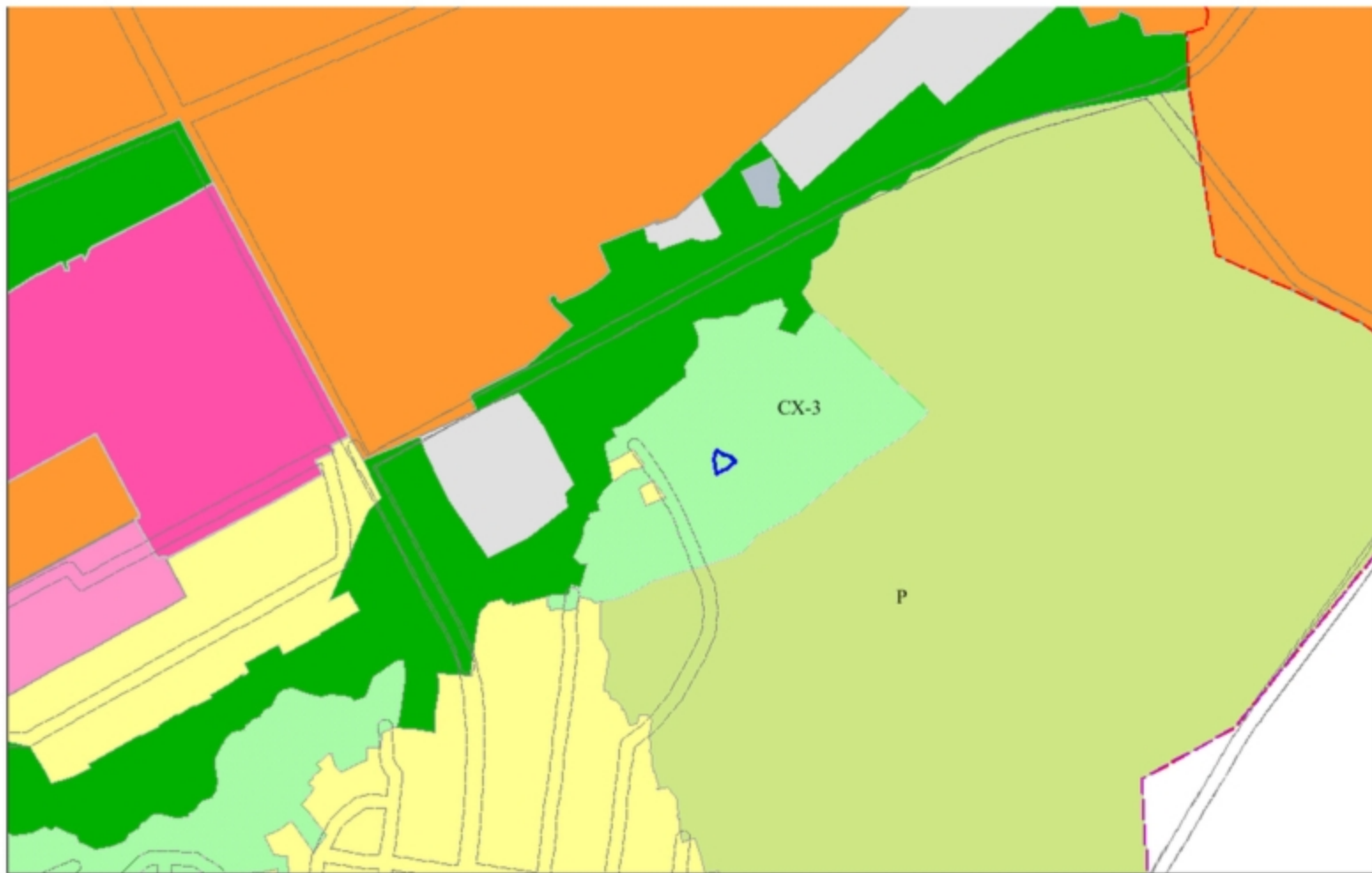
Схема расположения земельного участка на плане города



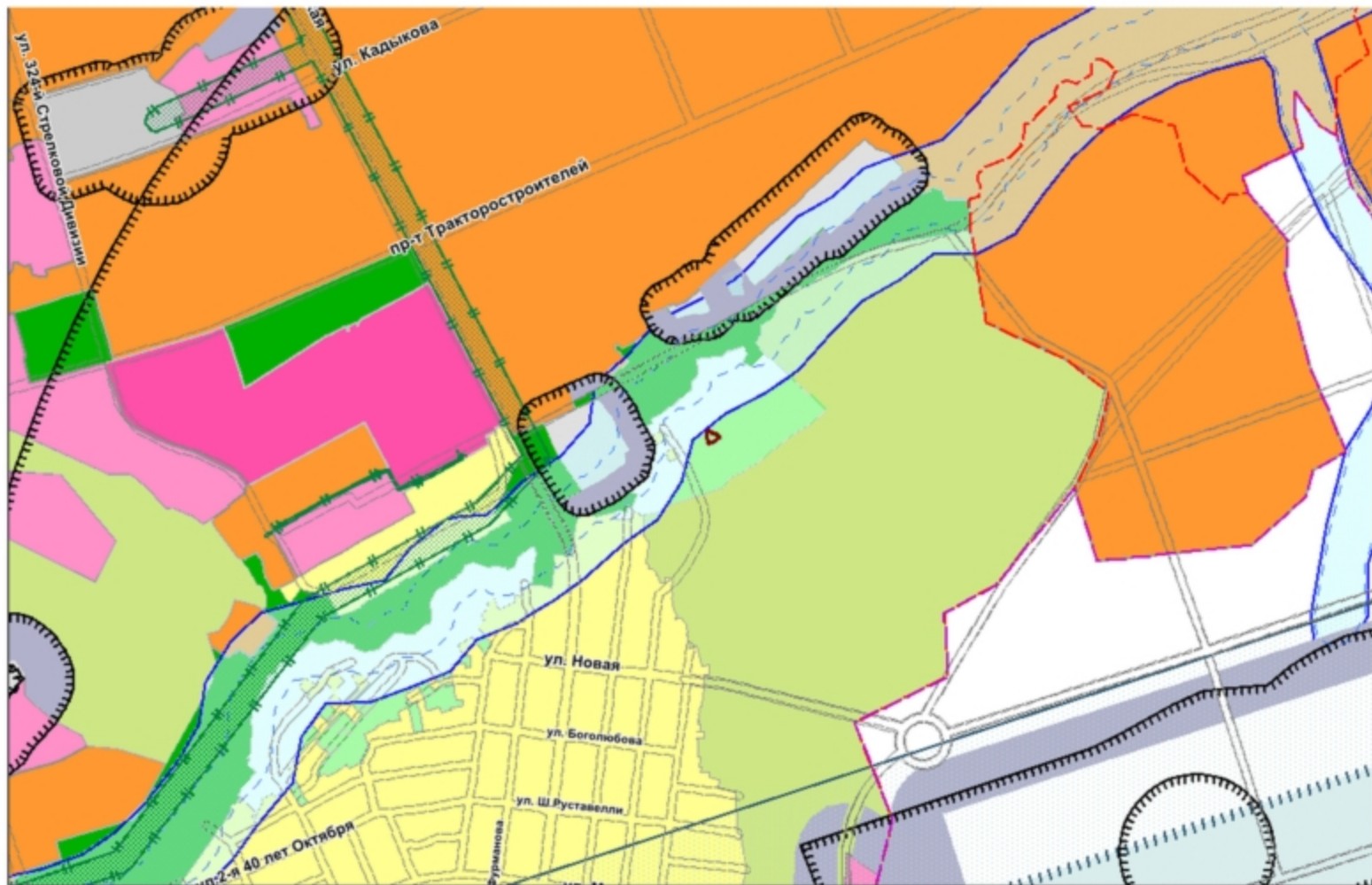
Фрагмент карты функционального зонирования (Генеральный план)



Фрагмент карты функционального зонирования (Правила землепользования и застройки)



Фрагмент карты зон с особыми условиями использования территории





Участки ▾ 21:01:030513:60

Найти



Земельные участки ¹

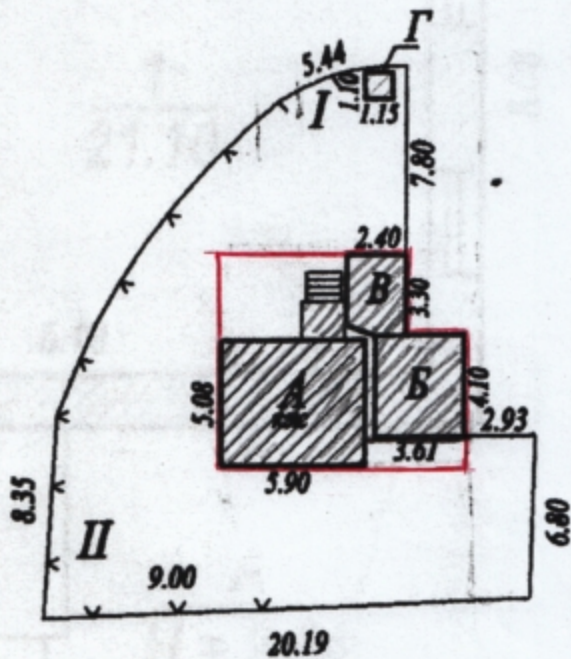
1. 21.01.030513:60 ▲ ☆ ▾
 Чувашская Республика - Чувашия, г Чебоксары, садоводческое некоммерческое товарищество...
[План ЗУ →](#) [План КК →](#) [Поиск в границах объекта →](#)

Информация	Услуги
Тип:	Земельный участок
Кад. номер:	21.01.030513.60
Кад. квартал:	21.01.030513
Статус:	Учтенный
Адрес:	Чувашская Республика - Чувашия, г Чебоксары, садоводческое некоммерческое товарищество "Бакова", д 23 "Д"
Категория земель:	Земли населенных пунктов
Форма собственности:	Частная собственность
Кадастровая стоимость:	9 102,50 руб.
Учтенная площадь:	331 кв. м
Разрешенное использование:	Для ведения гражданами садоводства и огородничества
по документу:	Для организации коллективного садоводства
Кадастровый номер:	Михайлов Александр Владимирович
Дата постановки на учет:	10.06.2014
Дата изменения сведений в ГИЗ:	30.11.2017
Дата выгрузки сведений из ГИЗ:	30.11.2017

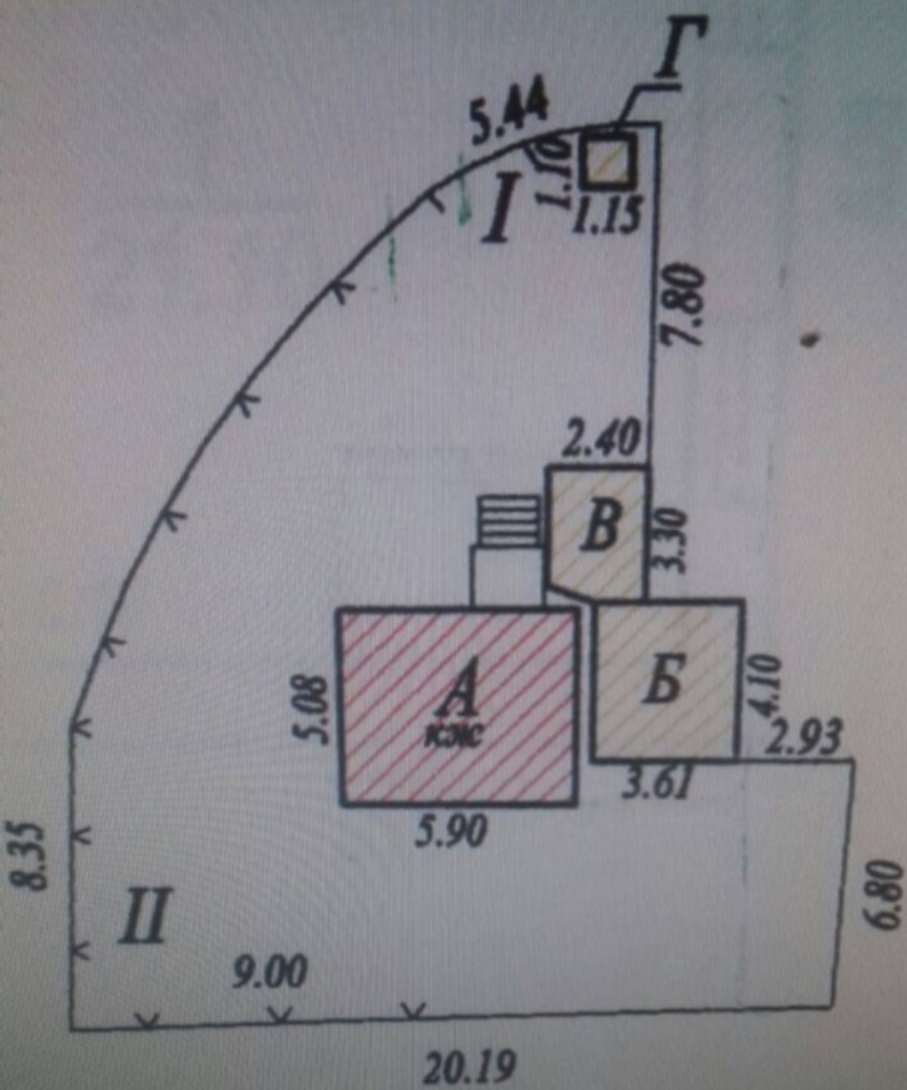
ул. 2-я Бажова

Переулок

—  - Измеренное пространство.
—  - Существовавшее пространство.



Домовладение











TAN BARKER
23