

23. Предоставление разрешения на отклонение от предельных параметров разрешенного строительства, реконструкции объекта капитального строительства – реконструируемого жилого (садового) строения, в границах земельного участка с кадастровым номером 21:01:010704:34, **расположенного по адресу: г. Чебоксары, СНТ «Чапаевец», участок 23, в части уменьшения минимального отступа от границ земельного участка с северной стороны с 3 м до 1,5 м**

оварищество
аевец"

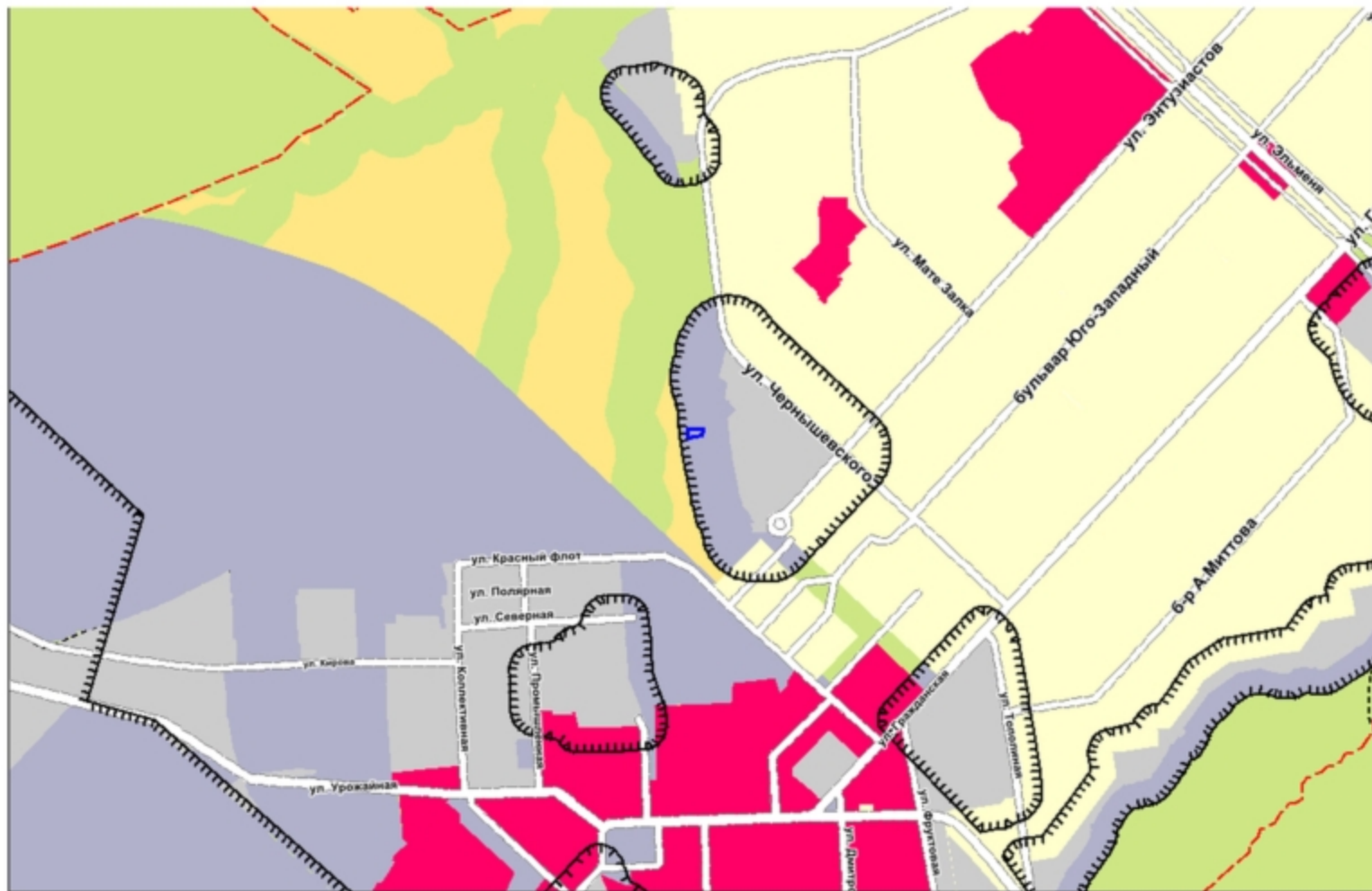




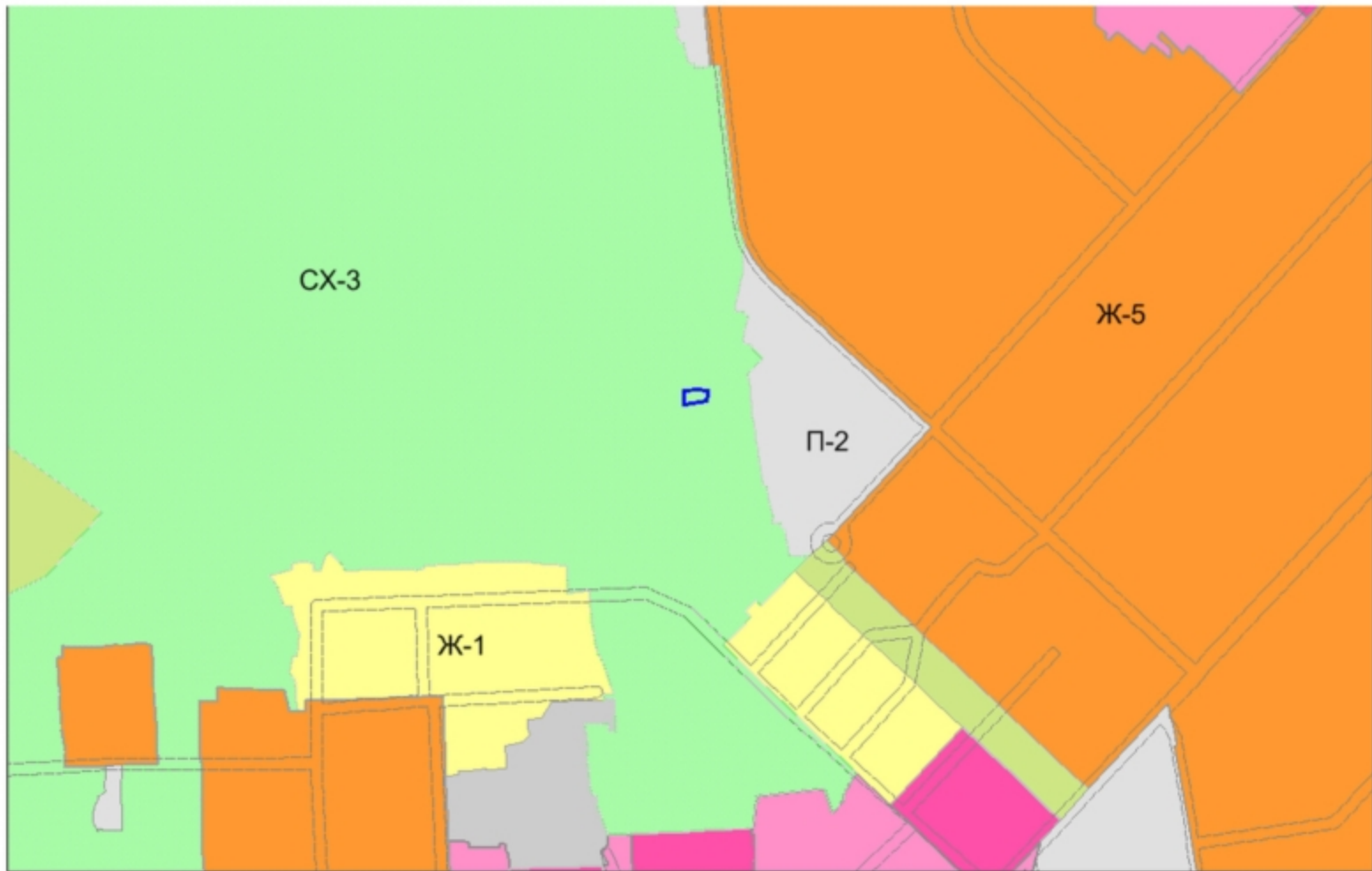
Схема расположения земельного участка на плане города



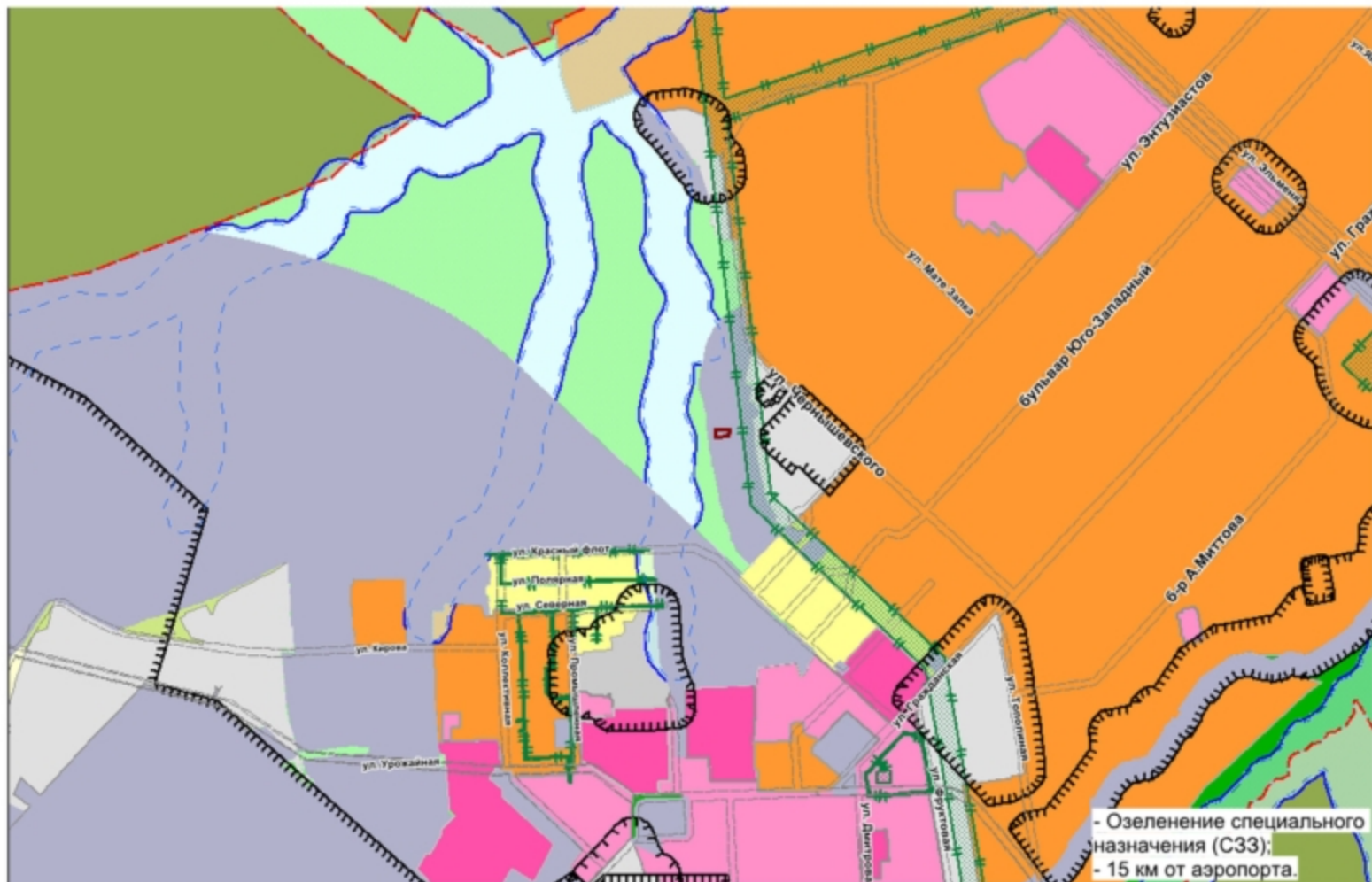
Фрагмент карты функционального зонирования (Генеральный план)



Фрагмент карты функционального зонирования (Правила землепользования и застройки)



Фрагмент карты зон с особыми условиями использования территории



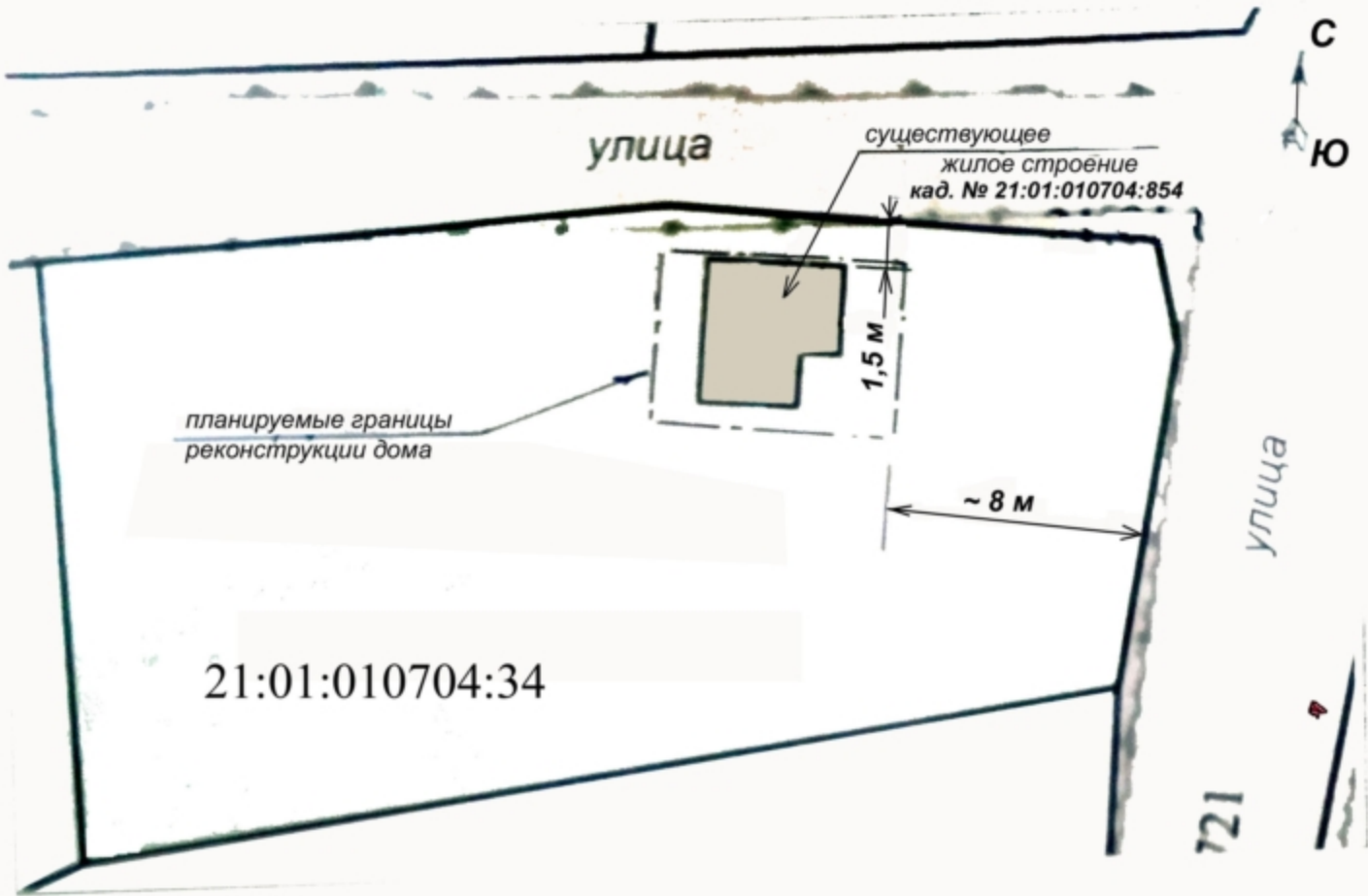
Участки 21:01:010704:34 Найти

Земельные участки 1

1. 21:01:010704:34
 Чувашская Республика - Чувашия, г. Чебоксары, Садоводческое некоммерческое товарищество...
[План ЗУ](#) → [План КК](#) → [Поиск в плановых объектах](#) →

Информация	Услуги
Тип:	Земельный участок
Кад. номер:	21:01:010704:34
Кад. квартал:	21:01:010704
Статус:	Ранее утеряный
Адрес:	Чувашская Республика - Чувашия, г. Чебоксары, Садоводческое некоммерческое товарищество "Салавоод", уч.к 23
Категория земель:	Земли населенных пунктов
Форма собственности:	Частная собственность
Кадастровая стоимость:	50 298,09 руб.
Уточненная площадь:	471 кв. м
Разрешенное использование:	Для ведения гражданами садоводства и огородничества
по документу:	Для коллективного садоводства
Кадастровый индекс:	-
Дата постановки на учет:	16.01.2006
Дата изменения сведений в ГИО:	14.06.2017
Дата выгрузки сведений из ГИО:	24.07.2017





4 (сметный) изобретение планируемого строительства или реконструкции объекта капитального строительства на земельном участке







