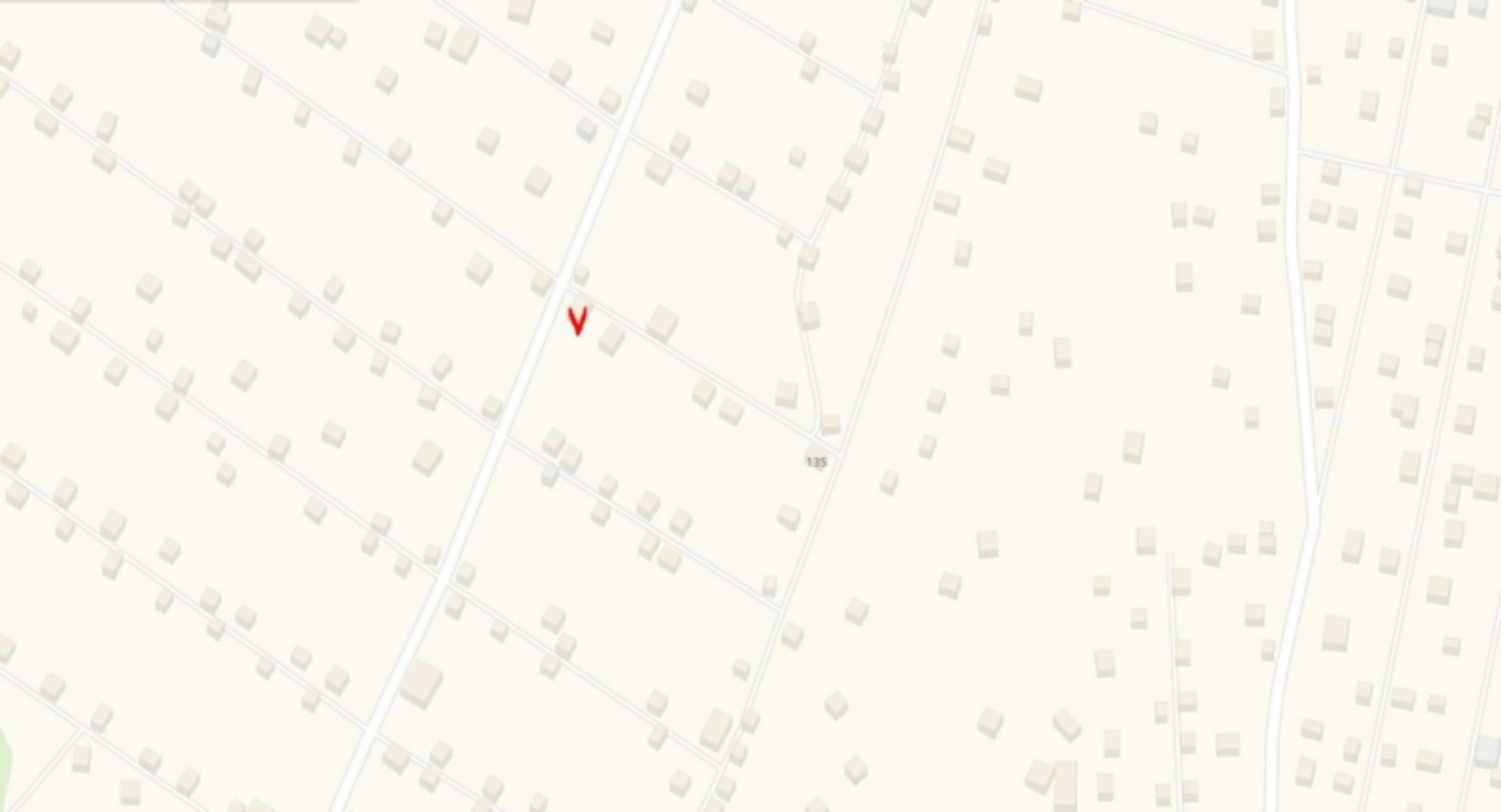


**1.1. Предоставление разрешения на отклонение от предельных параметров разрешенного строительства, реконструкции объекта капитального строительства – садового дома, в границах земельного участка с кадастровым номером 21:01:010702:1440, **расположенного по адресу: г. Чебоксары, СНТ «Волга», участок 131,** в части уменьшения минимального отступа от границ земельного участка с северо-восточной стороны с 3 м до 0 м**

**Заявитель:** Владимиров Сергей Георгиевич  
(вх. в адм. от 01.04.2019 № В-3915)

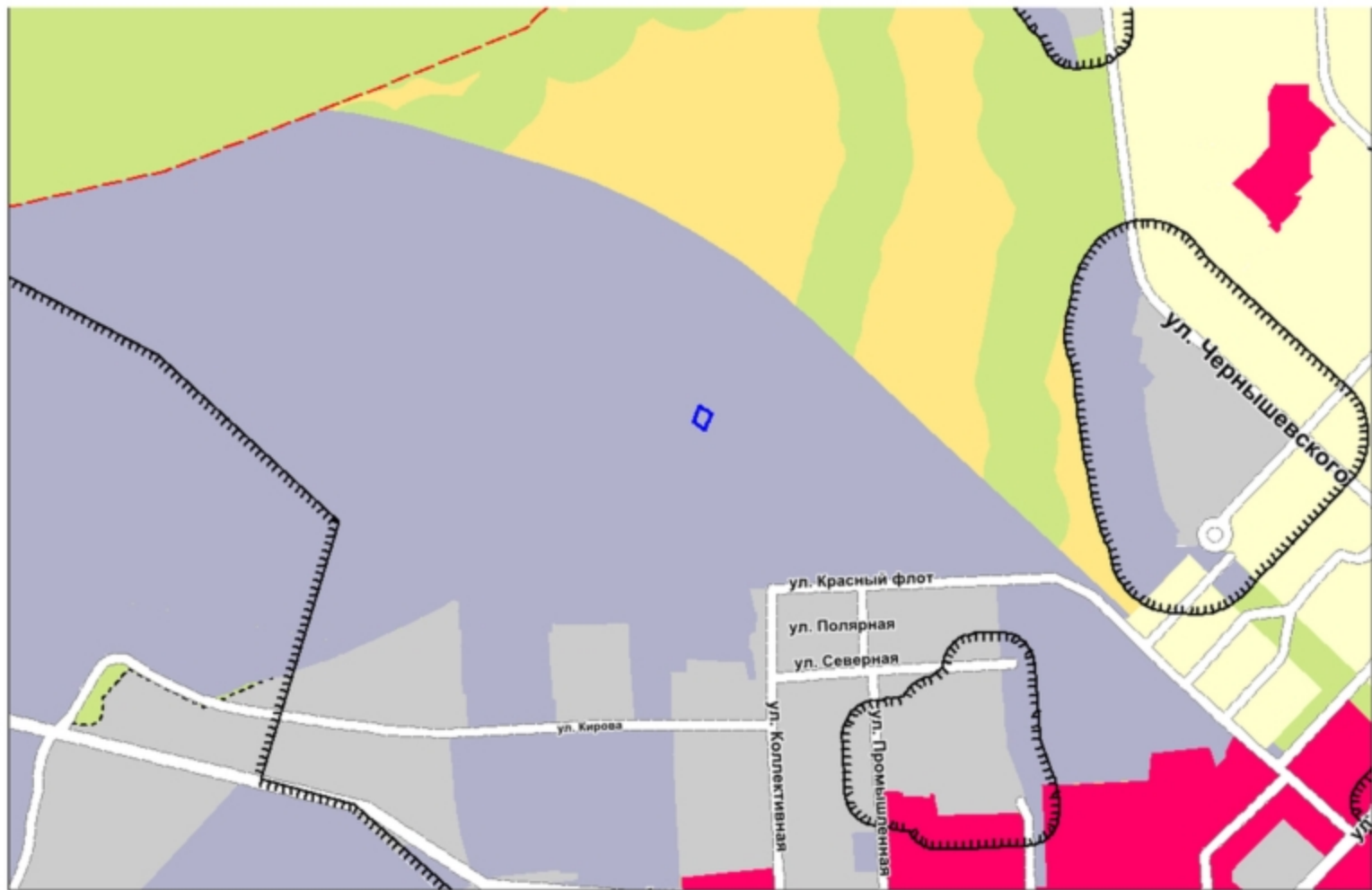




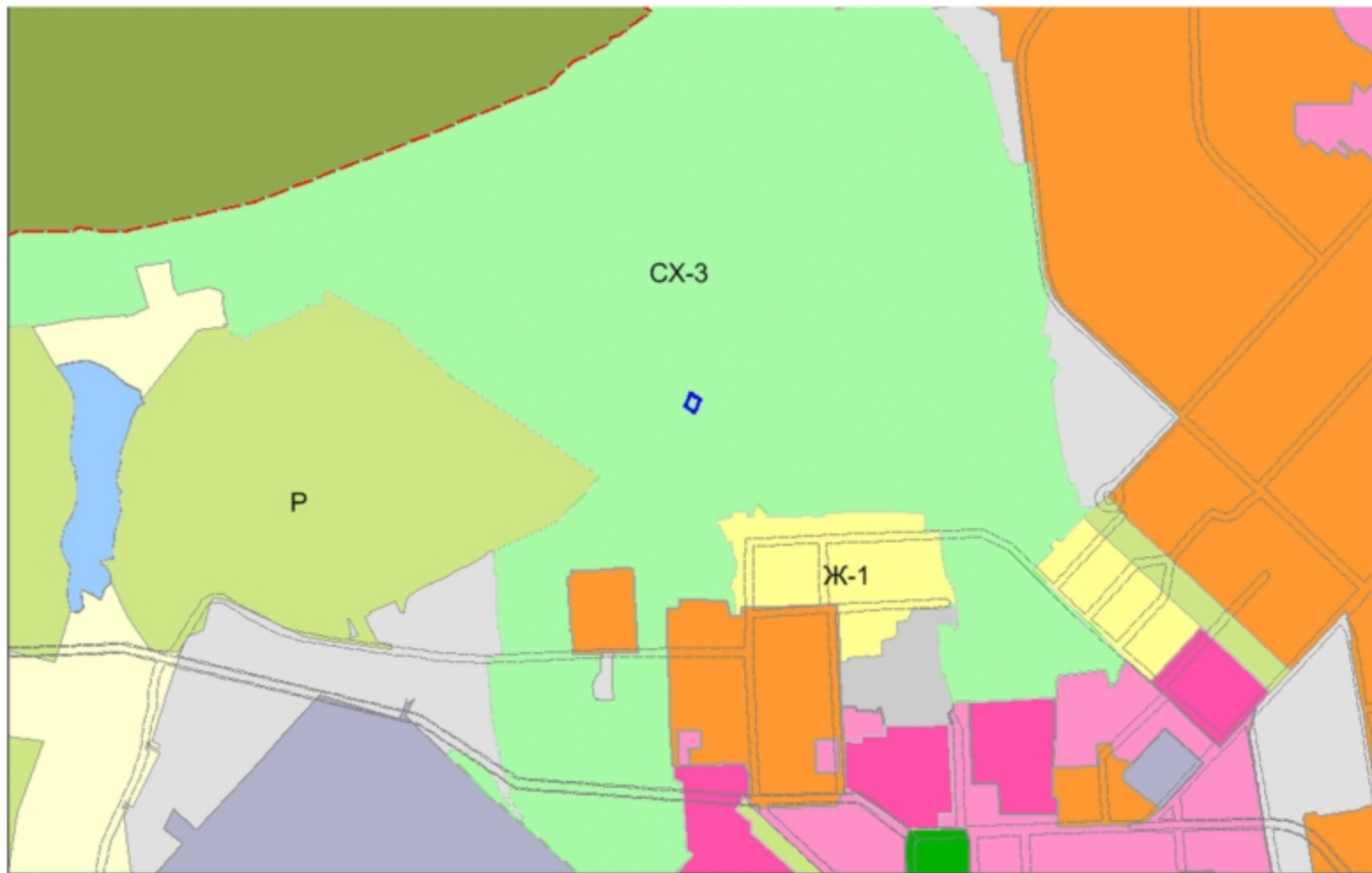
# Схема расположения земельного участка на плане города



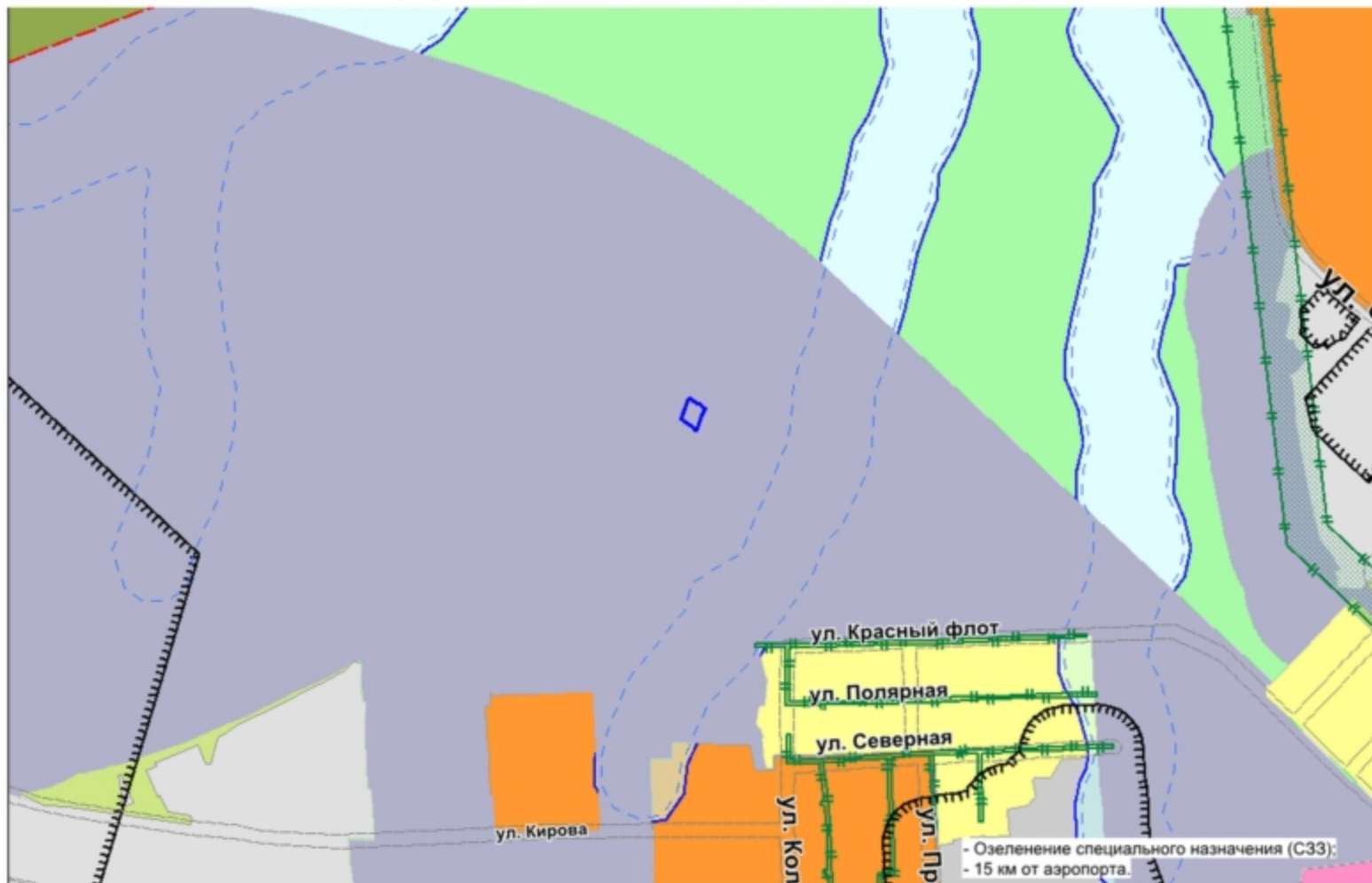
# Фрагмент карты функционального зонирования (Генеральный план)



Фрагмент карты функционального зонирования (Правила землепользования и застройки)



## Фрагмент карты зон с особыми условиями использования территории



Участки 21:01:010702:1440

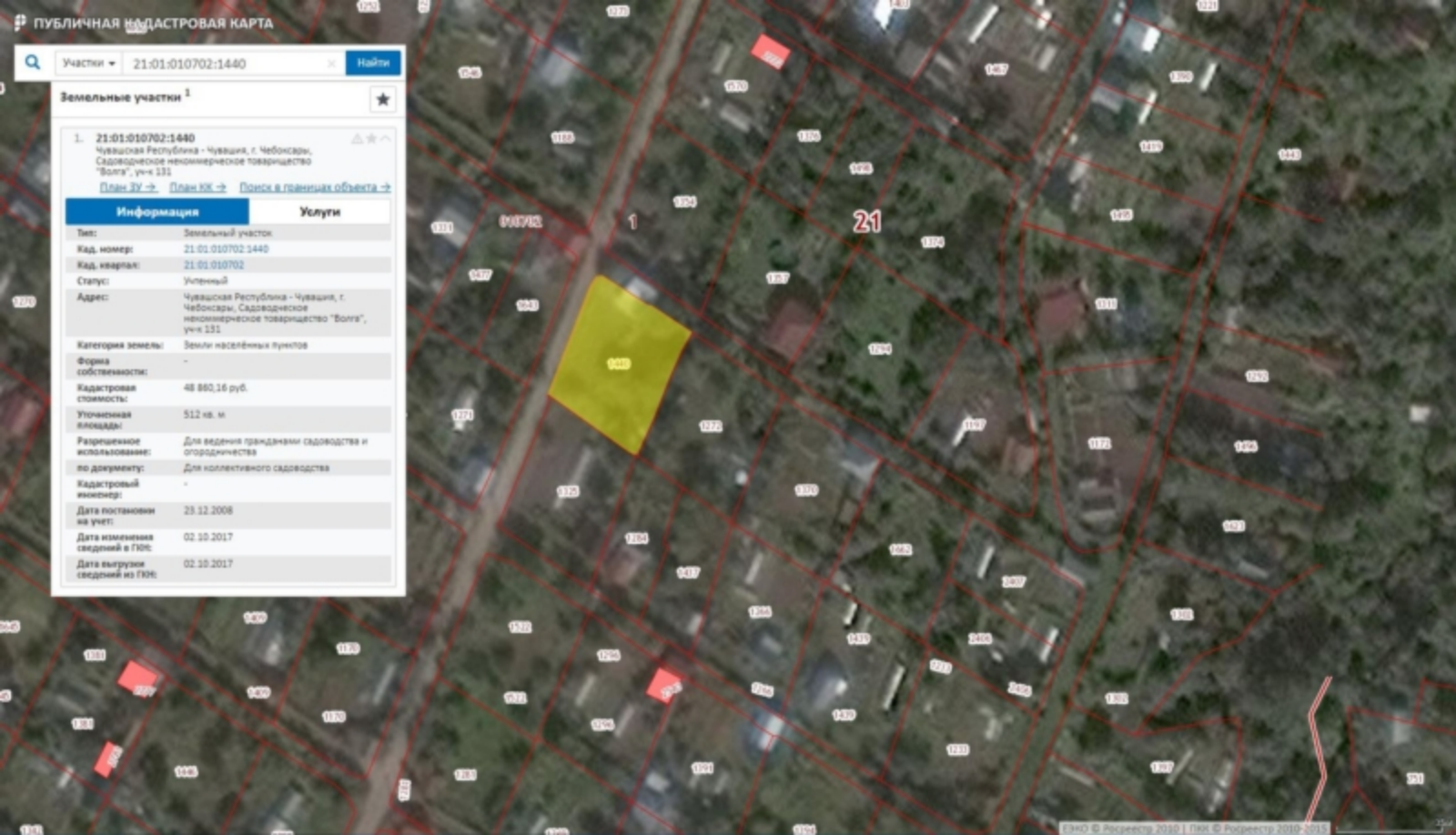
Земельные участки <sup>1</sup>

- 21:01:010702:1440**   

Чувашская Республика - Чувашия, г. Чебоксары, Садоводческое некоммерческое товарищество "Волга", уч-к 131

[План ЗУ →](#) [План КК →](#) [Поиск в границах объекта →](#)

Информация	Услуги
Тип:	Земельный участок
Кад. номер:	21:01:010702:1440
Кад. квартал:	21:01:010702
Статус:	Улицный
Адрес:	Чувашская Республика - Чувашия, г. Чебоксары, Садоводческое некоммерческое товарищество "Волга", уч-к 131
Категория земли:	Земли населенных пунктов
Форма собственности:	-
Кадастровая стоимость:	48 860,16 руб.
Уточненная площадь:	512 кв. м
Разрешенное использование:	Для ведения гражданами садоводства и огородничества
по документу:	Для коллективного садоводства
Кадастровый номер:	-
Дата постановки на учет:	23.12.2006
Дата изменения сведений в ГИЗ:	02.10.2017
Дата выгрузки сведений из ГИЗ:	02.10.2017







# УМНЫЙ ГОРОД. ИНСТРУКЦИЯ ПО ПРИМЕНЕНИЮ

15-16 АПРЕЛЯ, БЕЛГОРОД