

**1.6. Предоставление разрешения на отклонение от предельных параметров разрешенного строительства, реконструкции объекта капитального строительства – здания склада с блоком офисных помещений, в границах земельного участка с кадастровым номером 21:01:030308:123, **расположенного по адресу: г. Чебоксары, пр. Мира, д. 3 «е»**, в части уменьшения минимального отступа от границ земельного участка с северной стороны с 3 м до 0 м, с западной стороны с 3 м до 0 м, с восточной стороны с 3 м до 0 м, с южной стороны с 3 м до 0 м**

**Заявитель:** ООО «Агропищеснаб»  
(вх. в адм. от 05.04.2019 № 5420)



Тароупаковка  
пр.Мира, 3А

Территория  
ОАО "Волжанка"  
пр. Мира, 3Б

3Е

ГСК «Волна»  
Гаражный проезд, 4Б

3Г

Гаражный проезд

Гаражный проезд, 3

2

5А  
Автохозяйство  
МВД Чувашии

66

68

70

ТП-473

ГРП-76

проспект мира

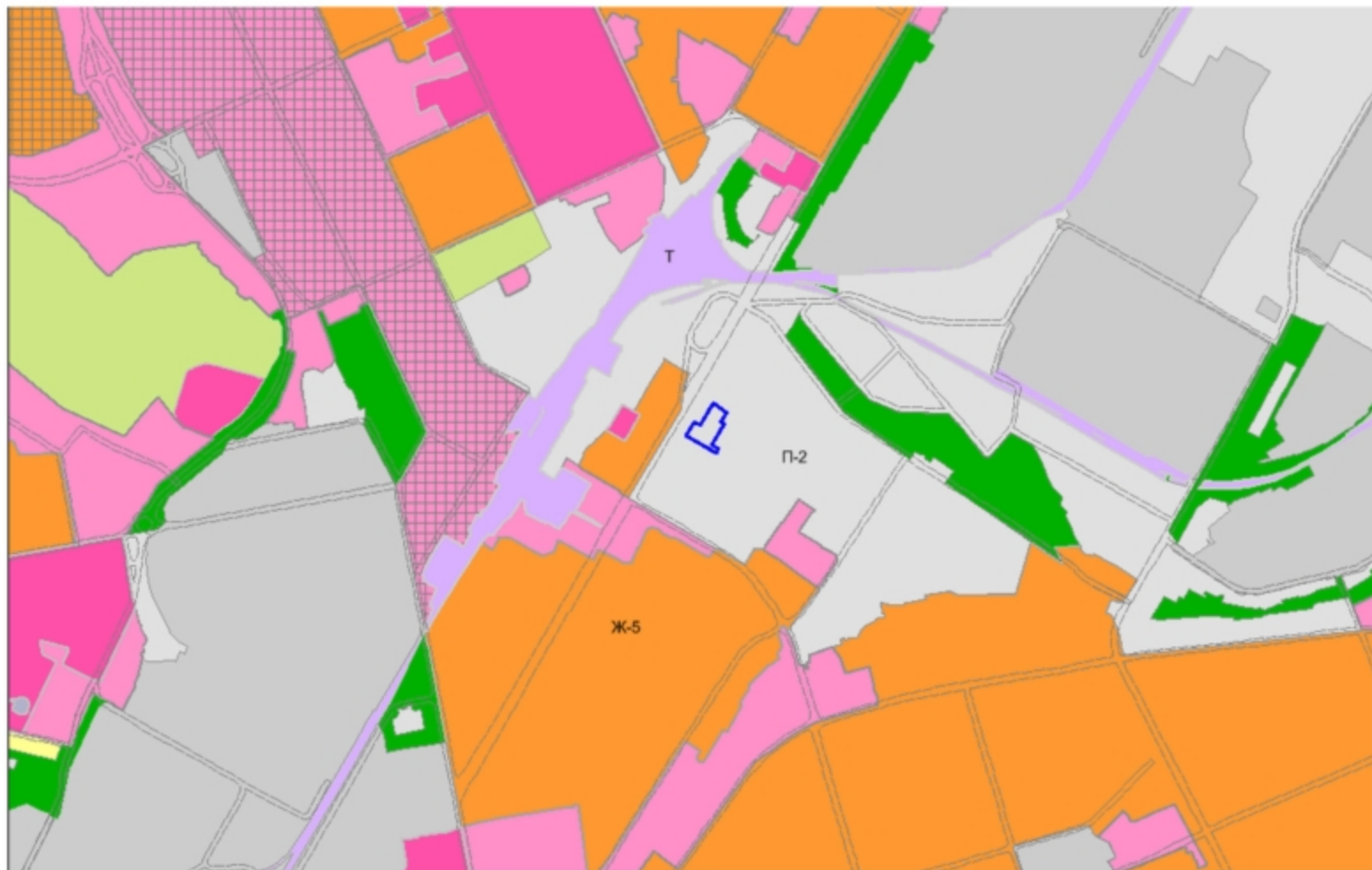


Схема расположения земельного участка на плане города

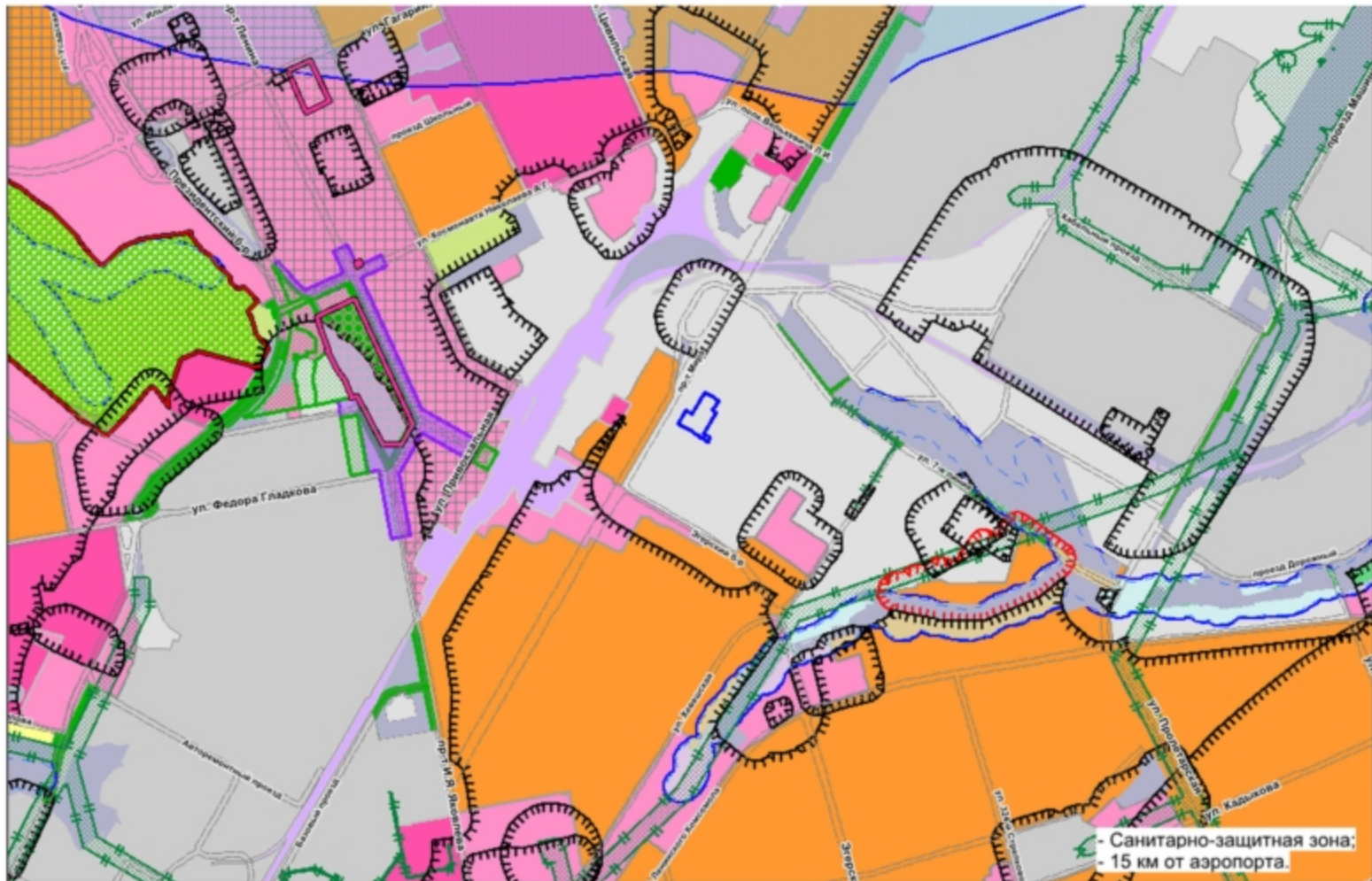




Фрагмент карты функционального зонирования (Правила землепользования и застройки)



# Фрагмент карты зон с особыми условиями использования территории





Участки ▾ 21:01.030308:123

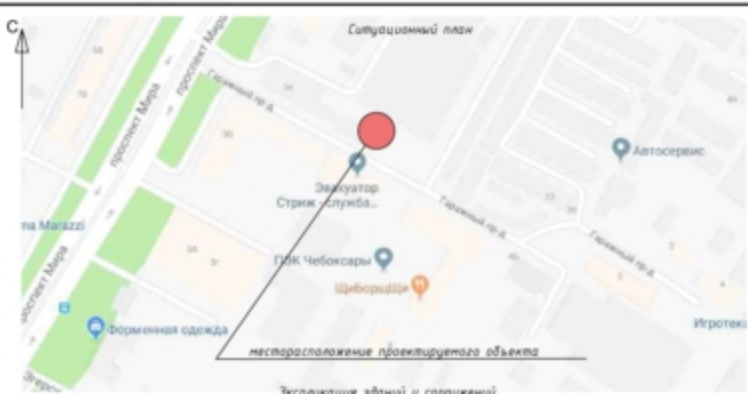
Найти

Земельные участки <sup>1</sup>

1. 21:01.030308:123  
Чувашская Республика - Чувашия, г Чебоксары, пр-кт Мира, д 3 "в"  
[План.ЗУ](#) → [План.КК](#) → [Поиск в главных объектах](#) →

Информация	Услуги
Тип:	Земельный участок
Над. номер:	21:01.030308:123
Над. квартал:	21:01.030308
Статус:	Уличный
Адрес:	Чувашская Республика - Чувашия, г Чебоксары, пр-кт Мира, д 3 "в"
Категория земли:	Земля населенных пунктов
Форма собственности:	Частная собственность
Кадастровая стоимость:	7 956 882,00 руб.
Уточненная площадь:	7 941 кв. м
Разрешенное использование:	Для иных видов использования, характерных для населенных пунктов
по документу:	для эксплуатации нежилых зданий для производственной деятельности
Кадастровый инвентарь:	Стефанов Валерий Николаевич
Дата постановки на учет:	28.05.2012
Дата изменения сведений в ГИИ:	19.06.2017
Дата выгрузки сведений из ГИИ:	24.07.2017





Поз.	Наименование	Примечание
1	Здание склада с блоком офисных помещений	проектируемый
2	Нежилое здание	существующее
3	Нежилое здание	существующее
4	Нежилое здание	существующее
5	Нежилое здание	существующее
6	Нежилое здание	существующее

Технико-экономические показатели

N п.п.	Наименование	Ед. изм.	Количество	
			в м <sup>2</sup>	в %
1	Площадь освоенного земельного участка	м <sup>2</sup>	7941	100
2	Площадь застройки	м <sup>2</sup>	149	2
3	Общая площадь	м <sup>2</sup>	557,78	

Исходные обозначения

- проектируемое здание
- существующие здания и сооружения
- асфальтовое покрытие проездов и тротуаров
- граница земельного участка с кадастровым номером 21:01:030308:123
- парковка для МП





