

8. Предоставление разрешения на отклонение от предельных параметров разрешенного строительства, реконструкции объекта капитального строительства – реконструируемого индивидуального жилого дома, в границах земельного участка с кадастровым номером 21:01:030201:39, **расположенного по адресу: г. Чебоксары, ул. Волжская, д. 6, в части уменьшения минимального отступа от границ земельного участка с северной стороны с 3 м до 0 м**



Горнолыжный спуск

Горнолыжный спуск
Энергетиков, 1А

улица Волжская

улица Энергетиков

улица Энергетиков

ЖК «Олимп»
Поз.2Б

ЖК «Олимп»
Энергетиков, 19
Поз.2

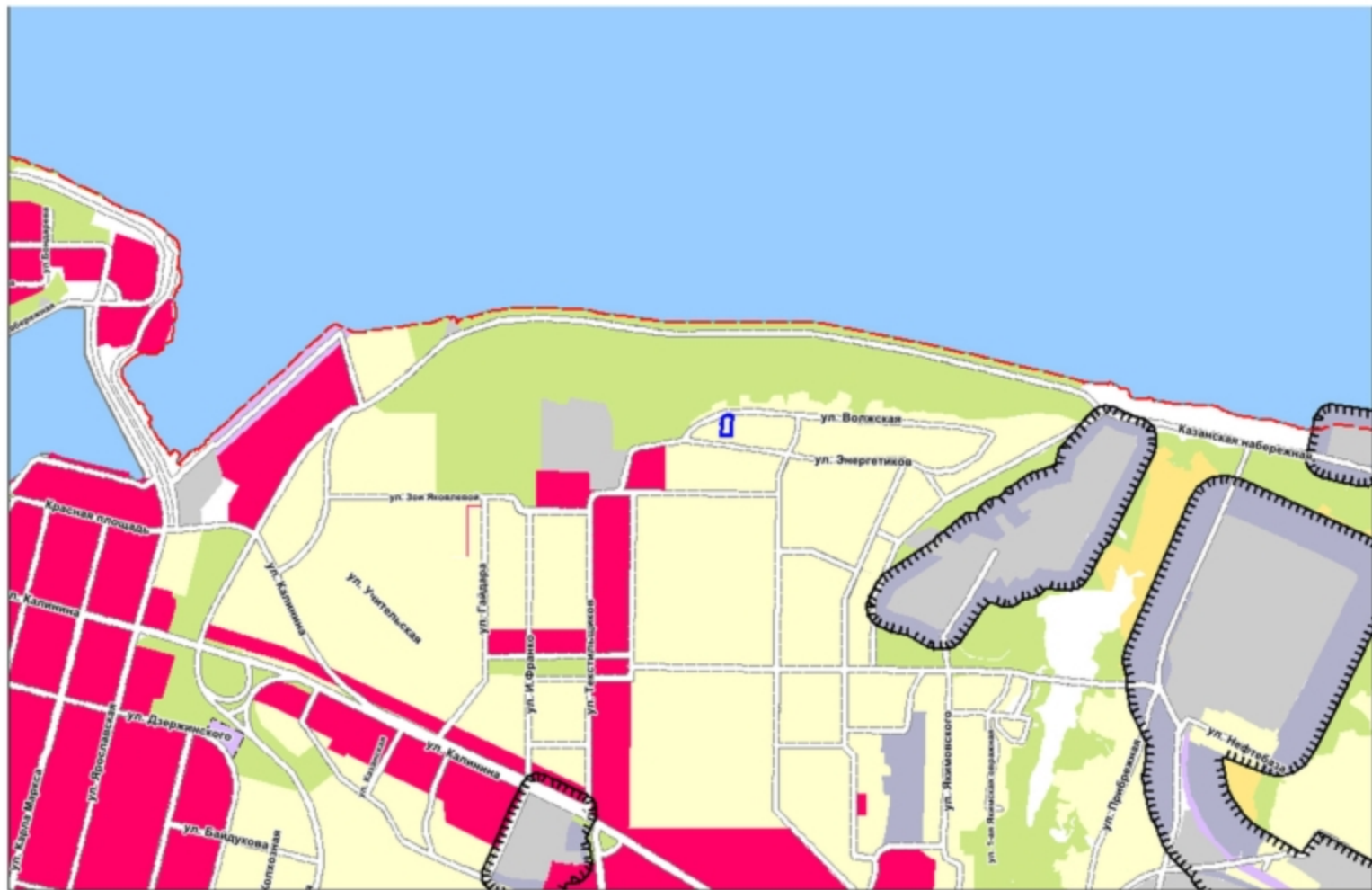
Энергетиков, 21
Д/с 72



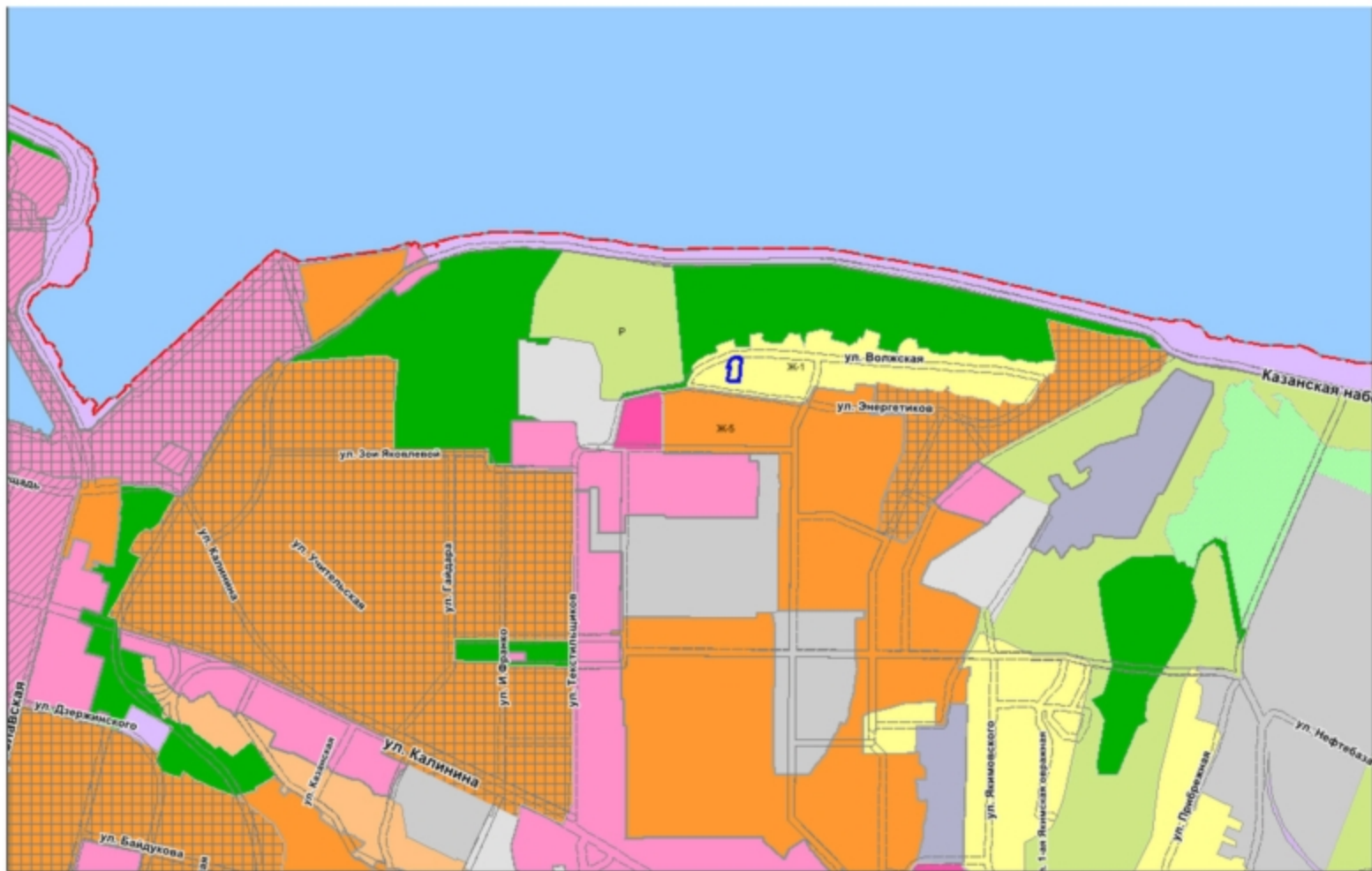
Схема расположения земельного участка на плане города



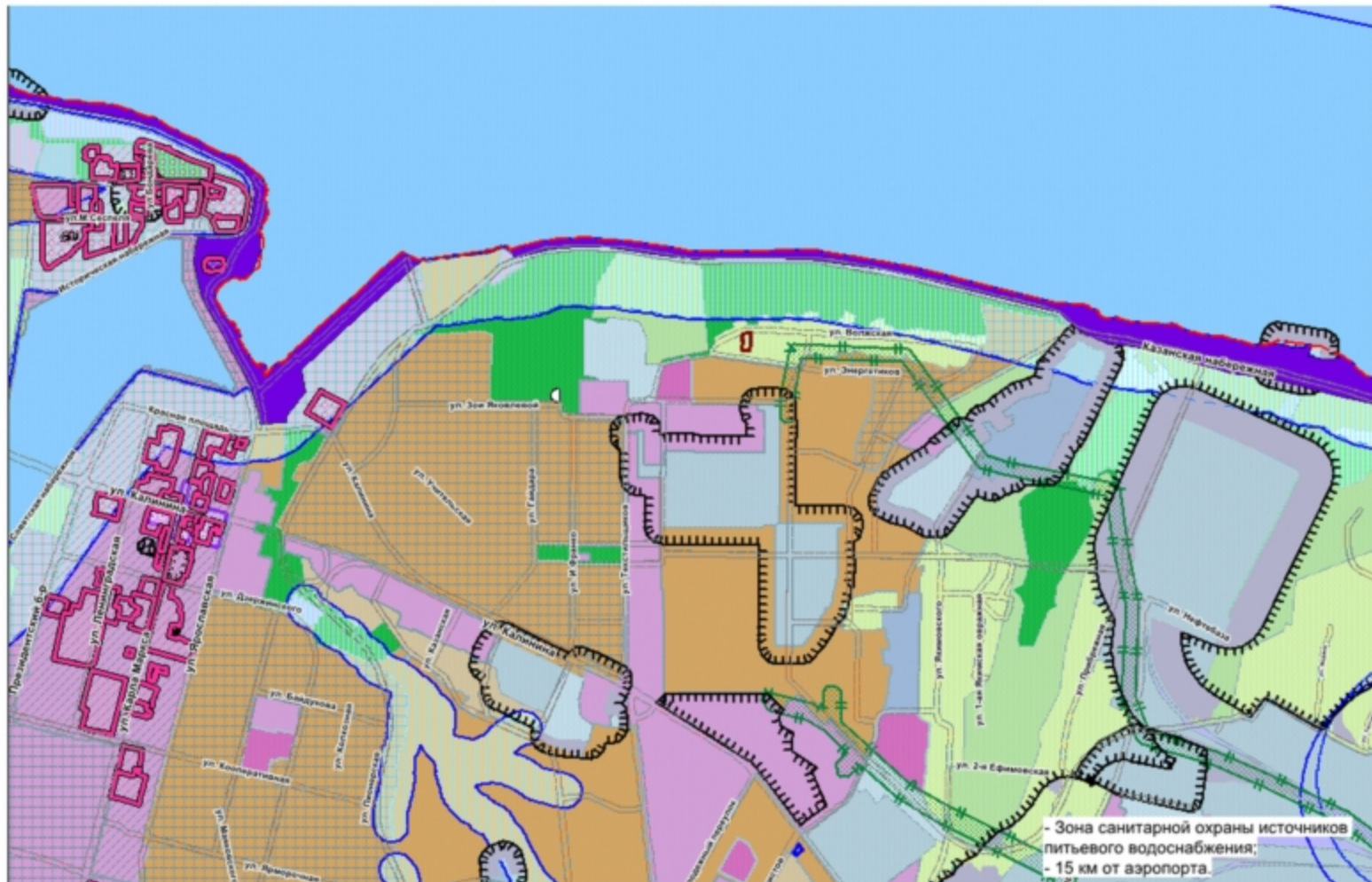
Фрагмент карты функционального зонирования (Генеральный план)

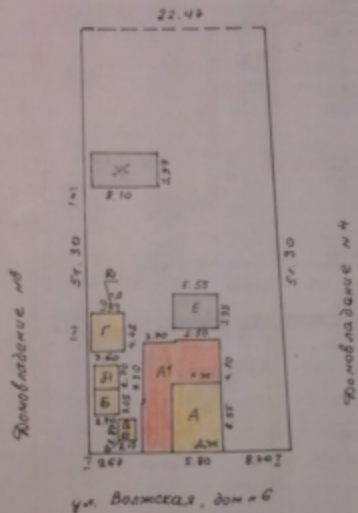


Фрагмент карты функционального зонирования (Правила землепользования и застройки)



Фрагмент карты зон с особыми условиями использования территории






Возведено самовольно:

- | | |
|---------------|----------|
| 1. Пристрой | литер А1 |
| 2. Баня | литер Б |
| 3. Предбанник | литер Г |
| 4. Сарай | литер Г |
| 1.5. Теплица | литер Е |
| 2.6. Теплица | литер Ж |
| 3.7. Туалет | литер Д |
| 4.8. Забор | литер И |

Ранее сарай (литер Б) был указан как надбюгровник тесовыми

Зачёркнутое не читать. Вписанному верить.

Директор МУП "БТИ ИТМОФ"  И.С. ТАТУН

