

14. Предоставление разрешения на отклонение от предельных параметров разрешенного строительства, реконструкции объекта капитального строительства – здания делового управления, в границах земельного участка с кадастровым номером 21:01:030312:5433, **расположенного по адресу: г. Чебоксары, пр. Тракторостроителей, в части уменьшения минимального отступа от границ земельного участка с северной стороны с 3 м до 1 м, с западной стороны с 3 м до 1,5 м**



ТЦ «Лента»

Гипермаркет «Лента»
Тракторостроителей, 76

Стройка
78А

78к1

78

Асламаса, 8

Асла

«Лента»

ТП-665

ТП-2

10

Стройка
Поз. 18

Стройка
Позиция 1

Место под
строительство
школы

Стройка
Тракторостроителей, поз. 4

ПРГ-4

Тракторостроителей, 72

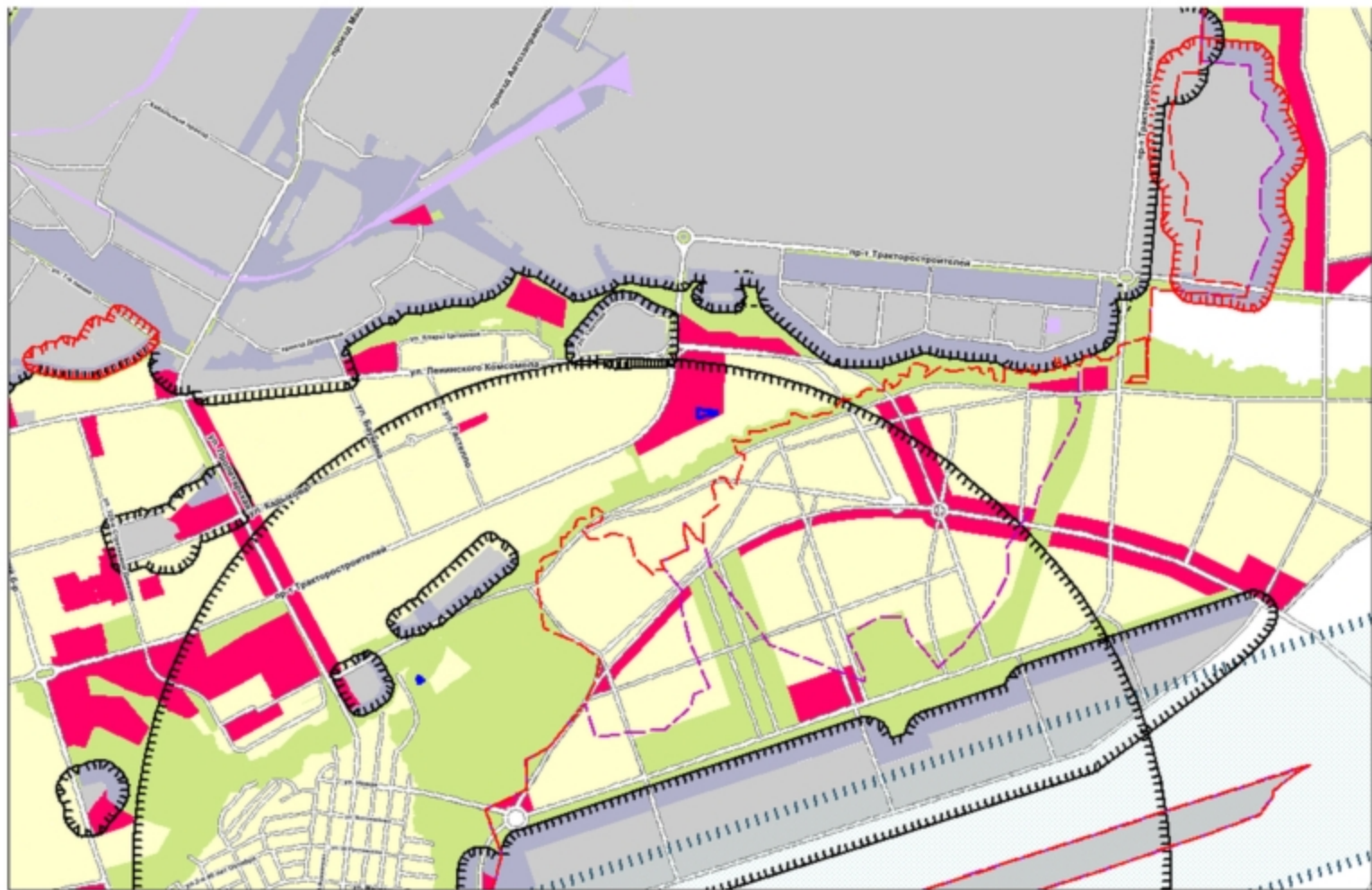
строительство дороги



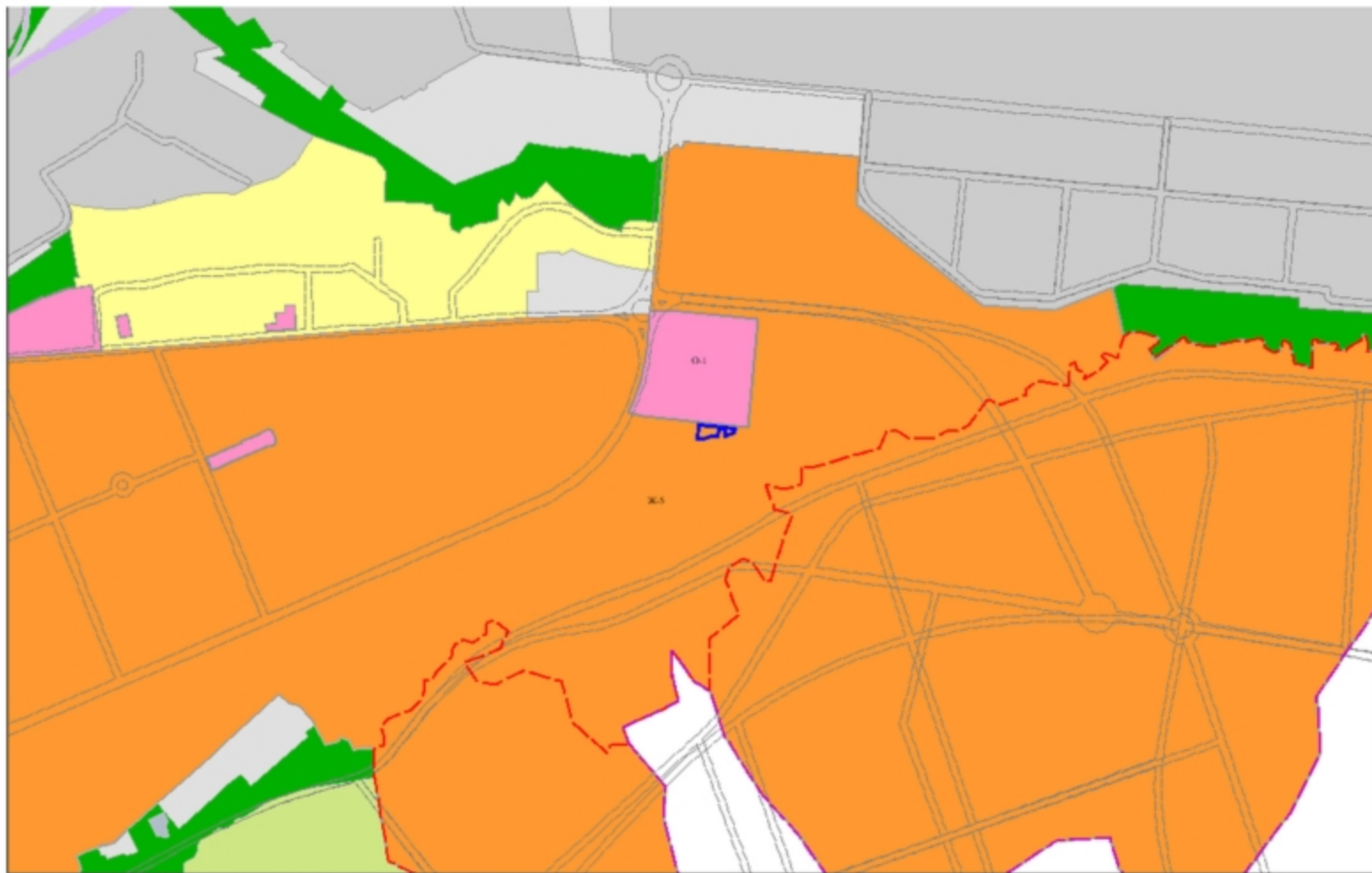
Схема расположения земельного участка на плане города



Фрагмент карты функционального зонирования (Генеральный план)



Фрагмент карты функционального зонирования (Правила землепользования и застройки)

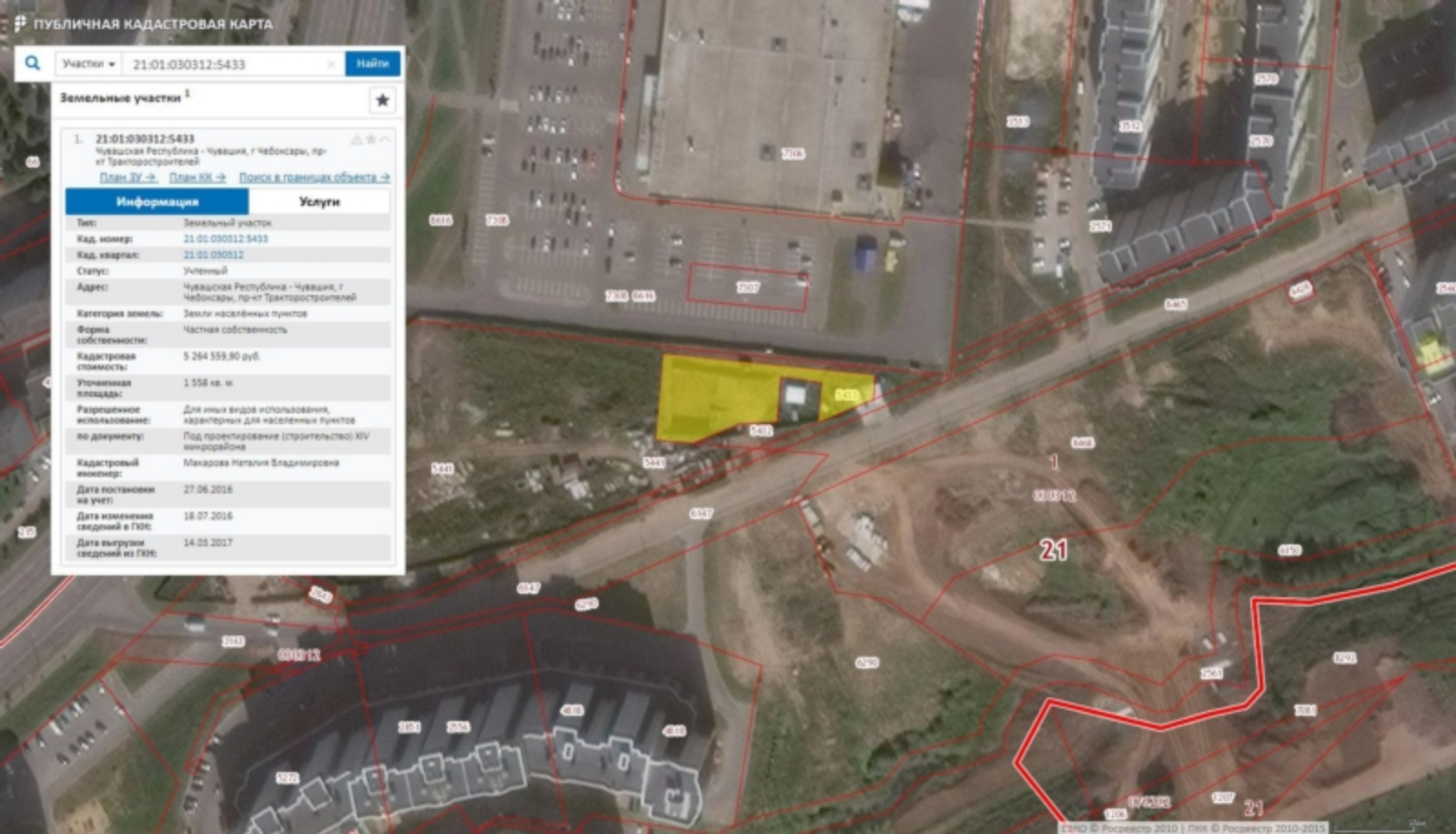


Участки ▾ 21.01.030312:5433 Найти

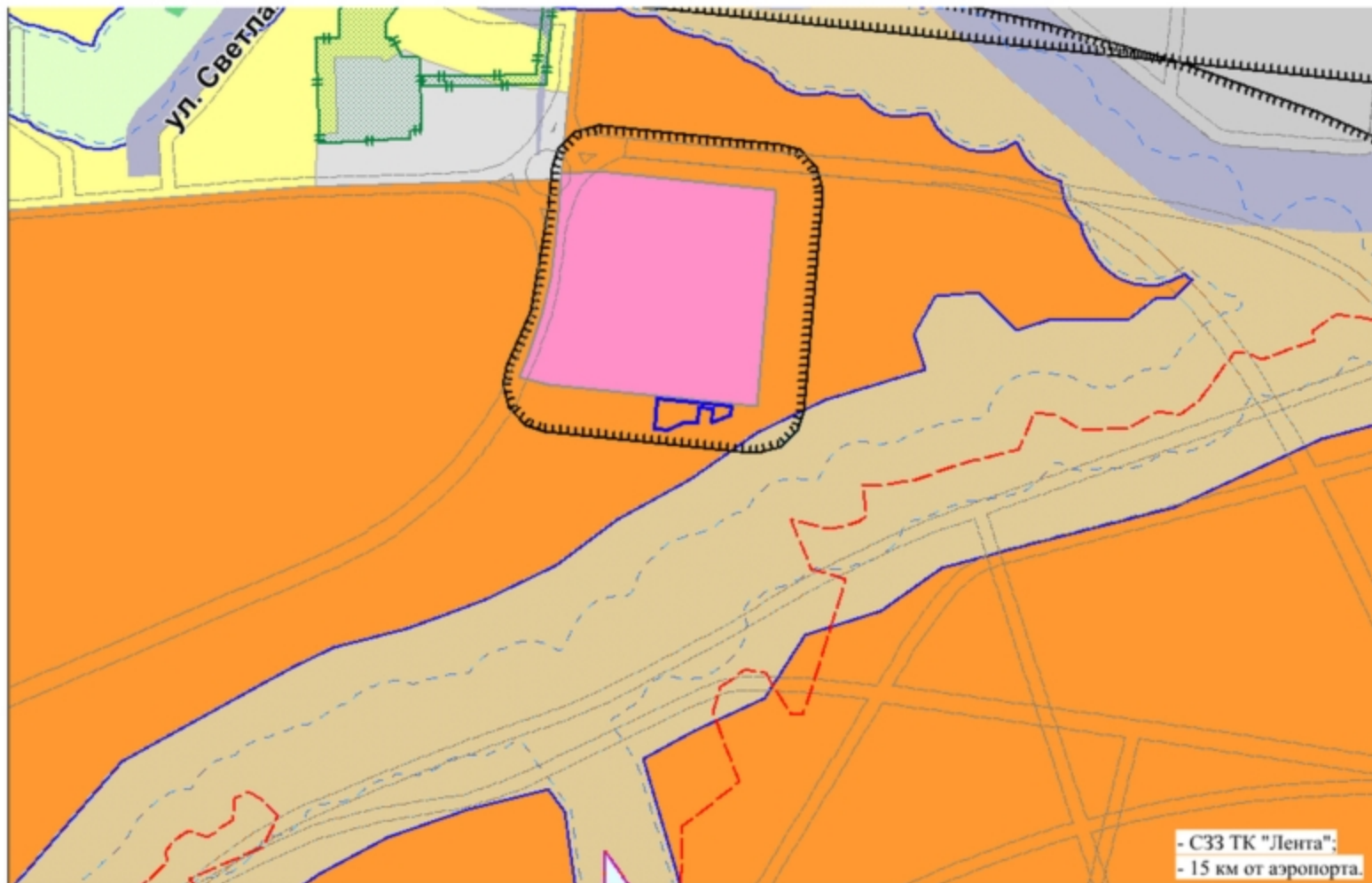
Земельные участки ¹ ★

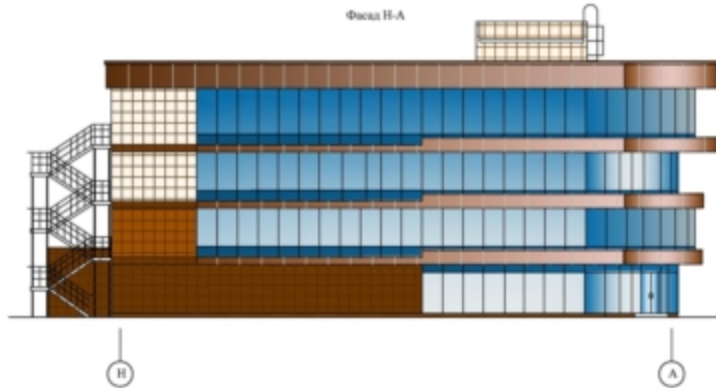

1. 21.01.030312:5433
 Чувашская Республика - Чувашия, г Чебоксары, пр-кт Тракторостроителей
[План ЗУ](#) → [План КК](#) → [Поиск в главных объектах](#) →

Информация	Услуги
Тип:	Земельный участок
Кад. номер:	21.01.030312:5433
Кад. квартал:	21.01.030312
Статус:	Учтеный
Адрес:	Чувашская Республика - Чувашия, г Чебоксары, пр-кт Тракторостроителей
Категория земель:	Земли населенных пунктов
Форма собственности:	Частная собственность
Кадастровая стоимость:	5 264 559.90 руб.
Уточненная площадь:	1 558 кв. м
Разрешенное использование:	Для иных видов использования, характерных для населенных пунктов по документу:
по документу:	Под проектирование (строительство) XIV микрорайона
Кадастровый инженер:	Менарова Наталья Владимировна
Дата постановки на учет:	27.06.2016
Дата изменения сведений в ГКУ:	18.07.2016
Дата выгрузки сведений из ГКУ:	14.03.2017









Фрагмент карты зон с особыми условиями использования территории





Этапов колеров:

-  -композитные панели Алюкобонд темно-коричневые (Колер 1)
-  -керамогранит светло-коричневый (Колер 2)
-  -керамогранит темно-коричневый (Колер 3)
-  -керамогранит коричневый (Колер 4)
-  -алюминиевые витражи с прозрачными стеклопакетами (Колер 5)
-  -металлические двери и ворота темно-коричневые (Колер 6)

Имя	Кл.уч.	Лист	М.пр.	Подп.	Дата
ГИП	Баканов				
ГАП	Васильев				
Н. контр.	Семезова				

Заказчик: Шмагин Н. А.

-АР

Здание размещения органов делового управления по пр. Тракторостроителей г. Чебоксары поз.1

этадия лист листов
ПД 12

Расколорка фасадов

ООО "АКБ-стройпроект"

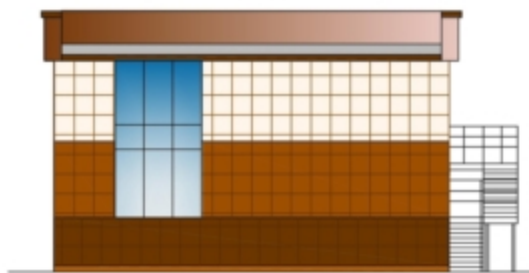
формат А3



1

3







Фасад 3-1

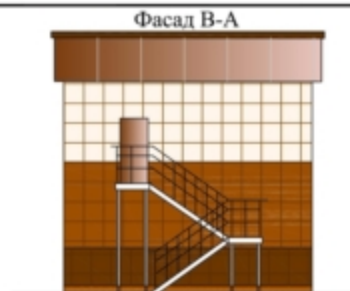


3

1

Эталон цветов:

-  -композитные панели Алюкобонд темно-коричневые (Колер 1)
-  -керамогранит светло-коричневый (Колер 2)
-  -керамогранит темно-коричневый (Колер 3)
-  -керамогранит коричневый (Колер 4)
-  -алюминиевые витражи и окна с прозрачными стеклопакетами (Колер 5)
-  -металлические двери и ворота темно-коричневые (Колер 6)



В

А

Фасад А-В



А

В

Согласовано:

Инв. № подл. / Подпись и дата / Взам. инв. №

						Заказчик: Шмагин Н. А.	-АР	
						Здание размещения органов делового управления по пр. Тракторостроителей г. Чебоксары поз.2		
Имя	Кл.уч.	Лист	М.пр.	Подп.	Дата	этадия	лист	листов
ГИП	Баканов					ПД	6	
ГАП	Васильев					ООО "АКБ-стройпроект"		
Н. контр.	Семенова					Раскolorовка фасадов		