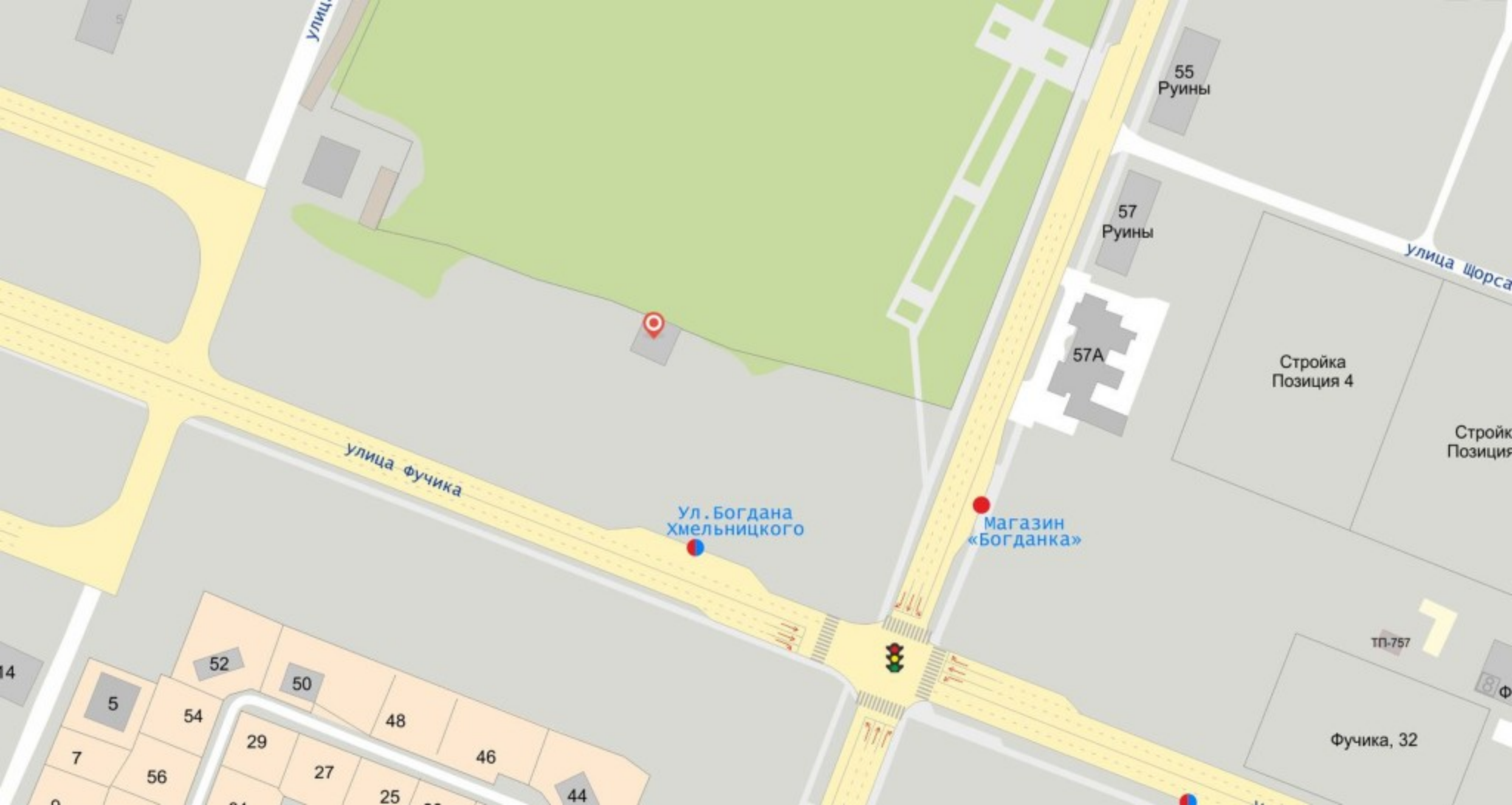


2.03. Предоставление разрешения на отклонение от предельных параметров разрешенного строительства, реконструкции объекта капитального строительства – реконструируемого нежилого одноэтажного кирпичного здания, в границах земельного участка с кадастровым номером 21:01:020202:19, **расположенного по адресу: г. Чебоксары, ул. Юлиуса Фучика, д. 48а, в части уменьшения минимального отступа от границ земельного участка с северной стороны с 3 м до 0 м, с южной стороны с 3 м до 1 м, с западной стороны с 3 м до 1 м, с восточной стороны с 3 м до 1 м**

Заявитель: Столярова Александра Филипповна
(вх. в адм. от 03.12.2018 № С-14511)



улиц

55
Руины

57
Руины

57А

Стройка
Позиция 4

Стройк
Позиция

улица щорса

улица Фучика

Ул. Богдана
Хмельницкого

Магазин
«Богданка»

ТП-757

Фучика, 32

14

52

50

5

54

48

7

56

27

46

25

44

8/Ф



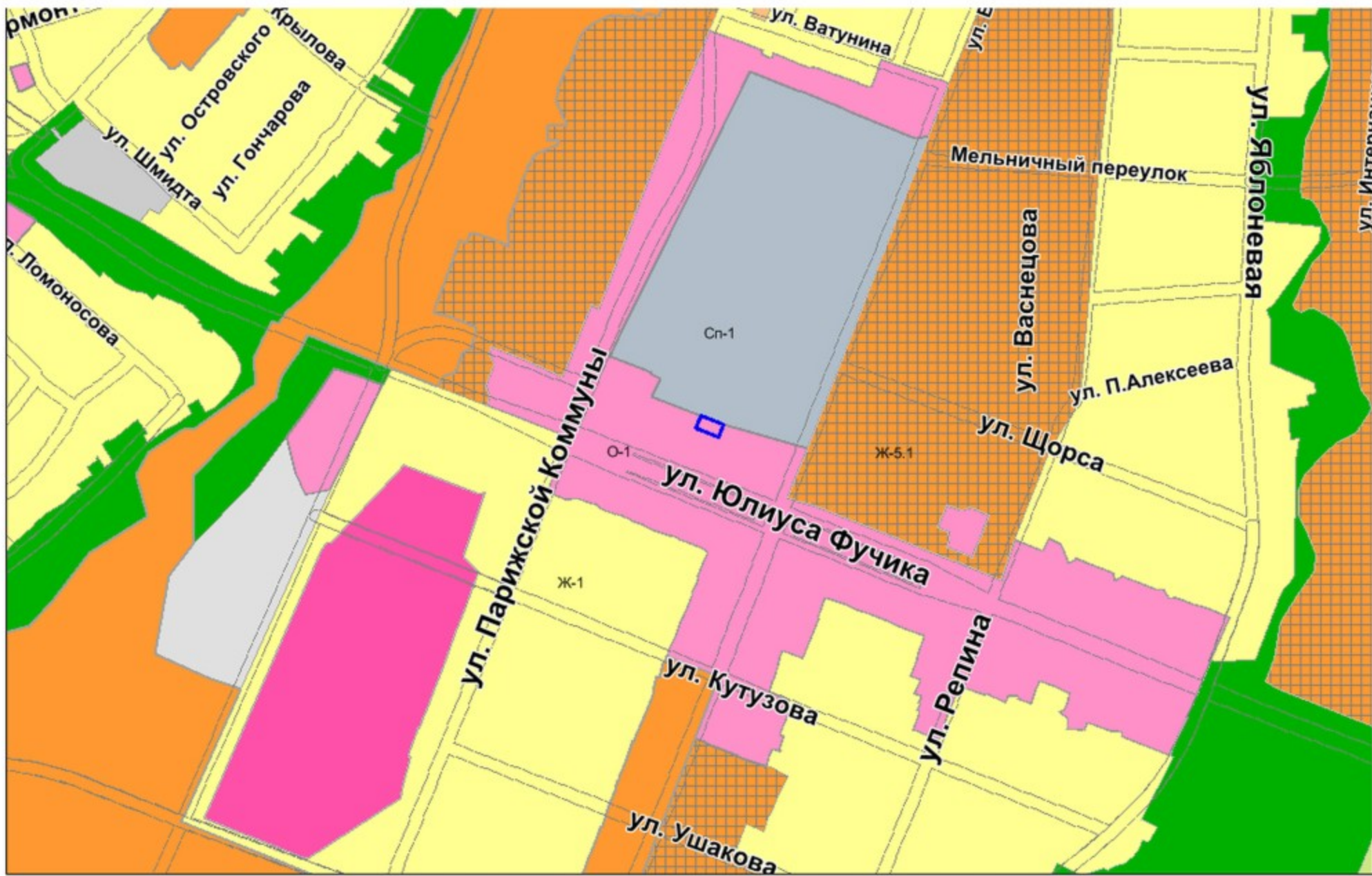
Схема расположения земельного участка на плане города



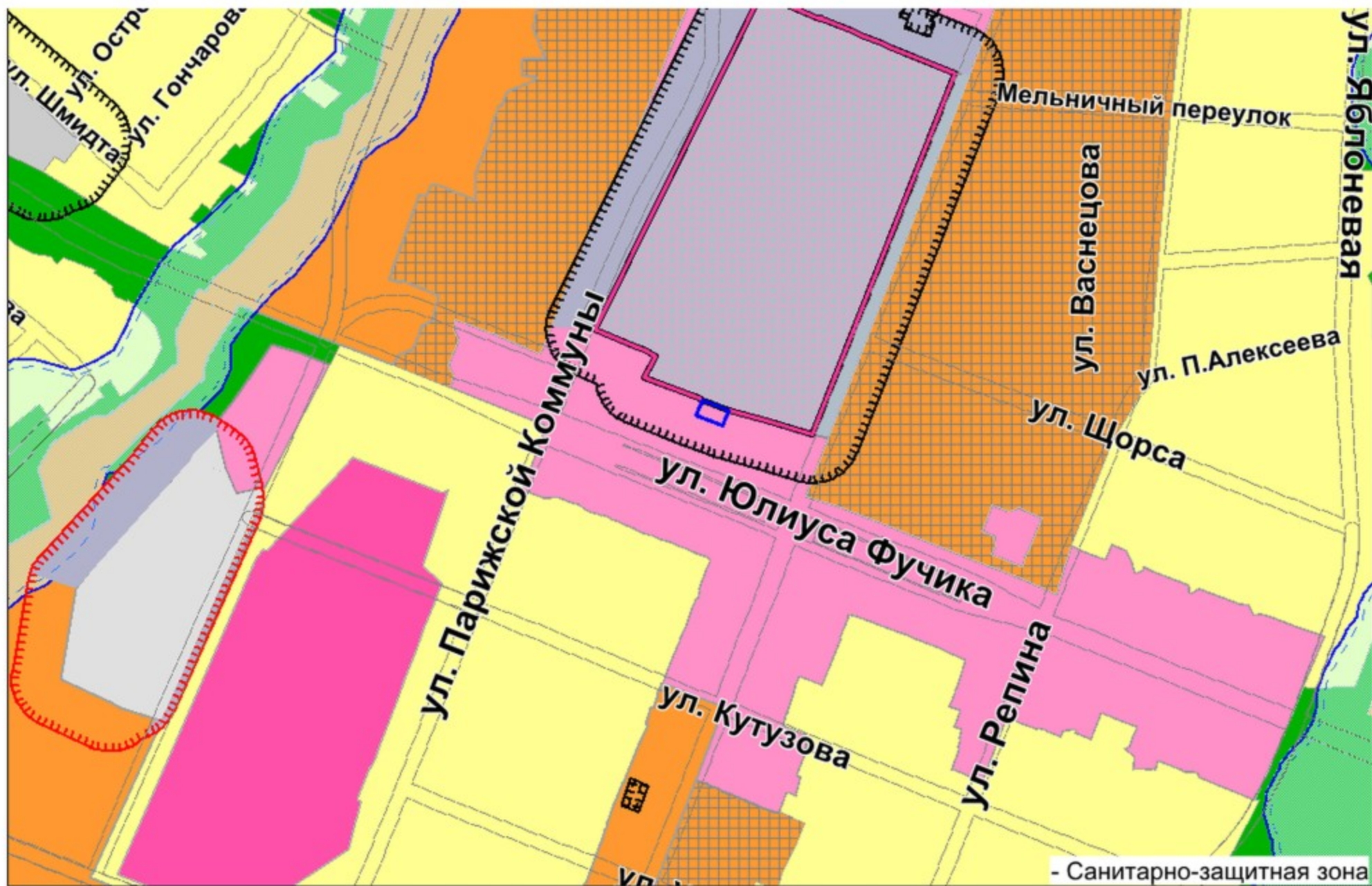
Фрагмент карты функционального зонирования (Генеральный план)



Фрагмент карты функционального зонирования (Правила землепользования и застройки)



Фрагмент карты зон с особыми условиями использования территории

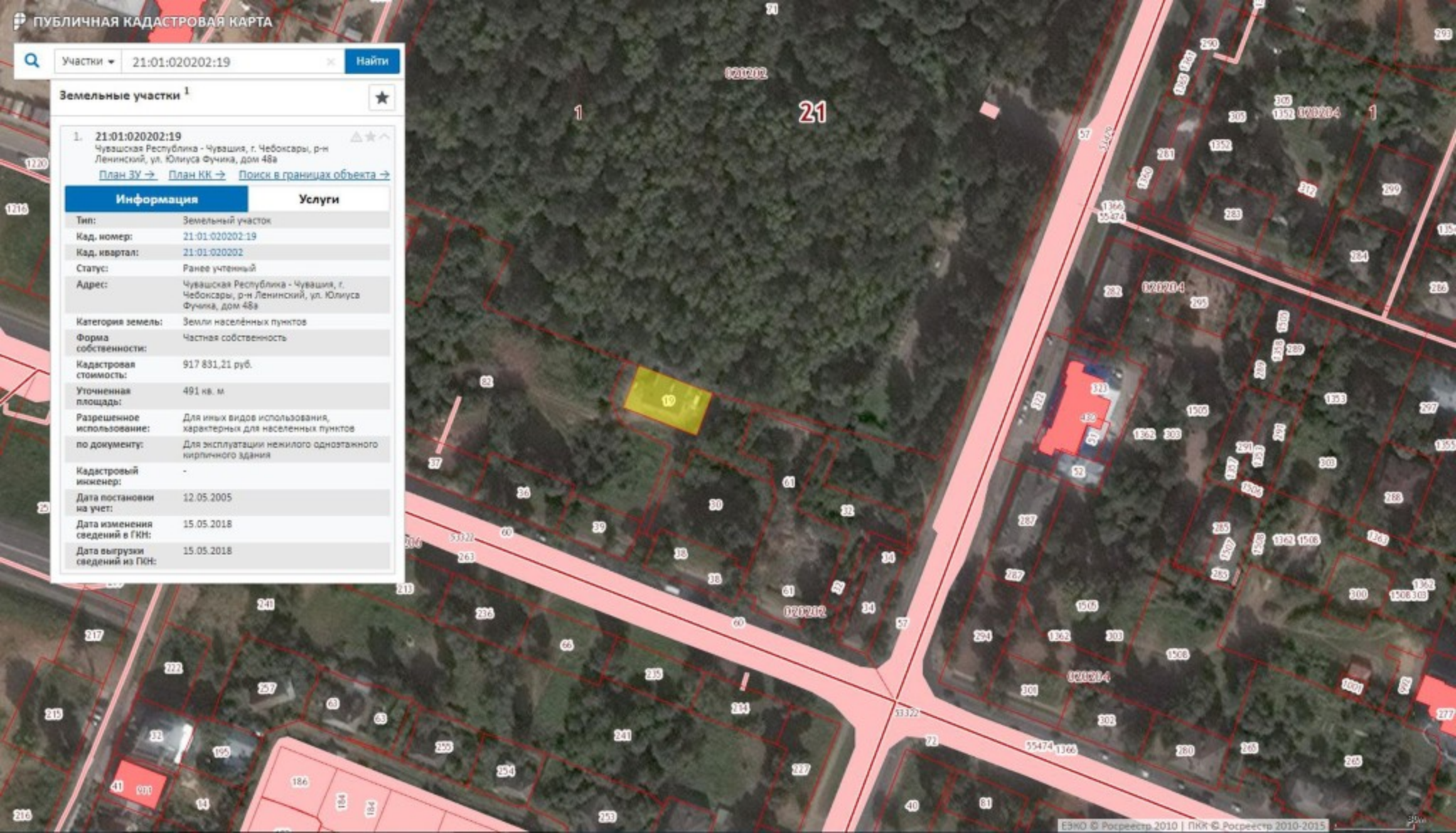


Участки 21:01:020202:19 Найти

Земельные участки ¹

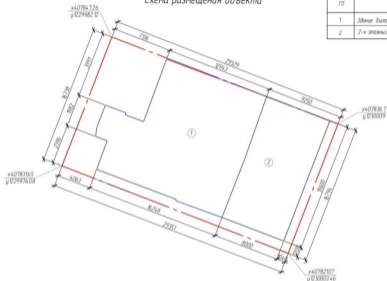
1. 21:01:020202:19
 Чувашская Республика - Чувашия, г. Чебоксары, р-н Ленинский, ул. Юлиуса Фучика, дом 48а
[План ЗУ](#) → [План КК](#) → [Поиск в границах объекта](#) →

Информация	Услуги
Тип:	Земельный участок
Кад. номер:	21:01:020202:19
Кад. квартал:	21:01:020202
Статус:	Ранее учтенный
Адрес:	Чувашская Республика - Чувашия, г. Чебоксары, р-н Ленинский, ул. Юлиуса Фучика, дом 48а
Категория земель:	Земли населенных пунктов
Форма собственности:	Частная собственность
Кадастровая стоимость:	917 831,21 руб.
Уточненная площадь:	491 кв. м
Разрешенное использование:	Для иных видов использования, характерных для населенных пунктов
по документу:	Для эксплуатации нежилого одноэтажного кирпичного здания
Кадастровый инженер:	-
Дата постановки на учет:	12.05.2005
Дата изменения сведений в ГКИ:	15.05.2018
Дата выгрузки сведений из ПГИ:	15.05.2018



Экспликация зданий и сооружений

Схема размещения объекта



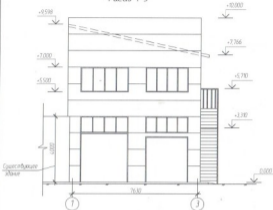
№ по п/п	Наименование	Примечание
1	Здание бывшего назначения	Существующее
2	2-х этажный пристрой	Проектируемое

Условные обозначения

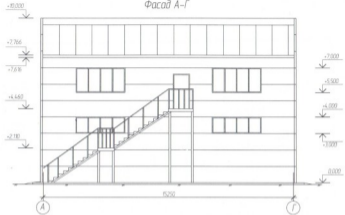
- граница земельного участка с кадастровым номером 210/10/20202-09
- граница существующего строения
- граница проектируемого строения

						Листовик	0-27/9-2018-039		
						2-х этажный пристрой к существующему зданию расположенного по адресу Чувашская Республика г. Чебоксары ул. Фучика 48а			
Имя	Фамилия	Лист	Возраст	Подпись	Дата		Листы	Лист	Листов
Директор	Федотов				11.08		0		
Ген. Директор	Куликов				11.08	Схема размещения объекта	ООО "Траспект"		
Исполнитель	Савалова				11.08				

Фасад 1-3



Фасад А-Г



						Заказчик	0-27/11-2018-АР		
						2-х этажный пристрой к существующему зданию, расположенного по адресу Чувашская Республика г. Чебоксары ул. Фрунзе 48а			
Имя	Инициалы	Лист	М/Ж	Подпись	Дата	Архитектурные решения	Листы	Лист	Листов
Вариант	Фасад			<i>[Signature]</i>	11.08		7	3	
№	Автомат			<i>[Signature]</i>	11.08	Фасад 1-3, фасад А-Г	ООО "Проспект"		
Исполнит	Составил			<i>[Signature]</i>	11.08				

АВТОСЕРВИС

МАТОР

P



ЕРВИС

48a

МАТОР

P



ТОСЕРВИС

48a

АВТОСЕРВИС



