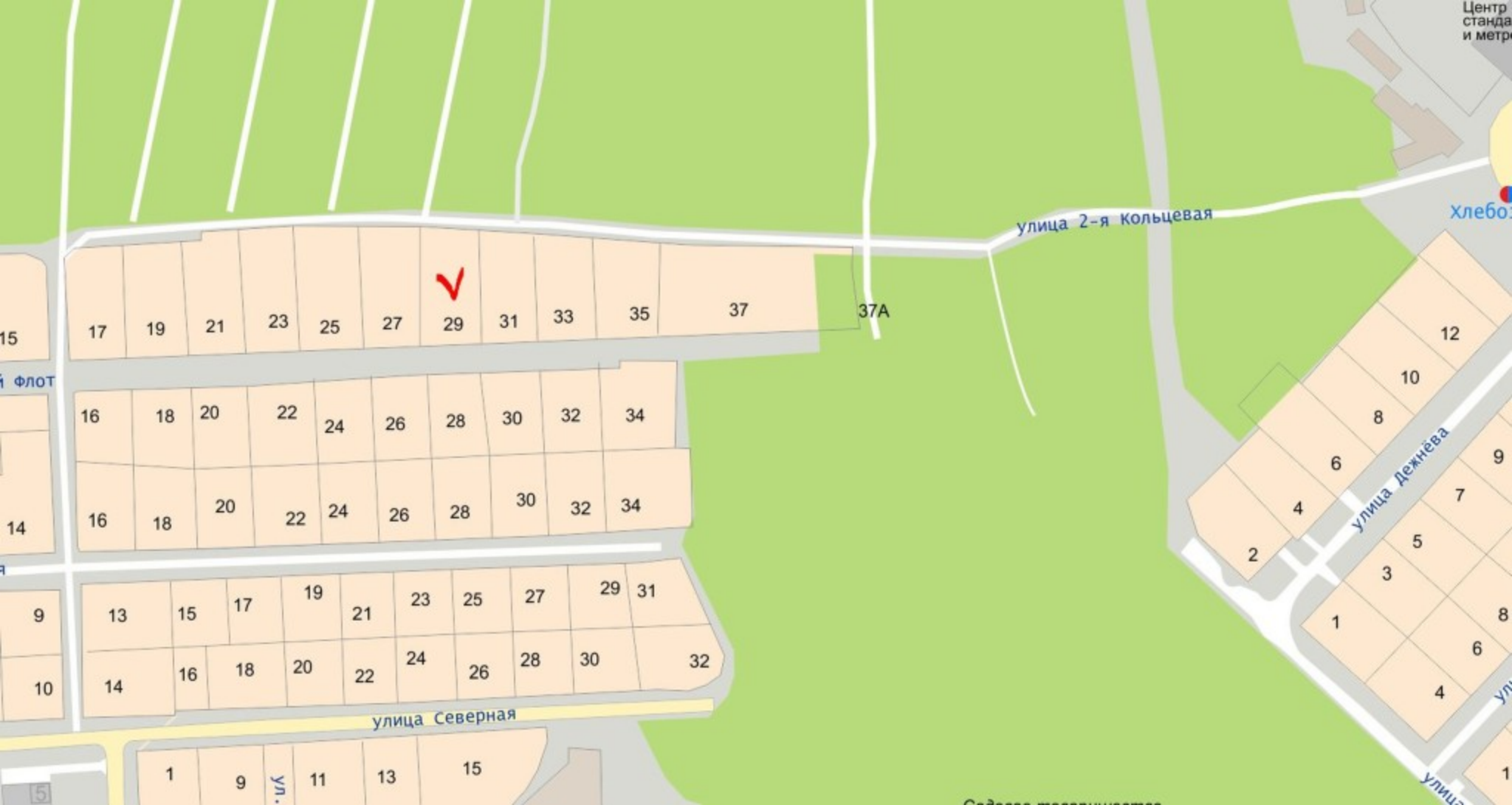


2.05. Предоставление разрешения на отклонение от предельных параметров разрешенного строительства, реконструкции объекта капитального строительства – индивидуального жилого дома, в границах земельного участка с кадастровым номером 21:01:010702:891, **расположенного по адресу: г. Чебоксары, ул. Красный Флот, д. 29, в части уменьшения минимального отступа от границ земельного участка с западной стороны с 3 м до 2,5 м, с южной стороны с 3 м до 0 м, с восточной стороны с 3 м до 0 м**

Заявитель: Ястребова Елизавета Павловна (по доверенности Шатунова Дарья Андреевна) (вх. в адм. от 07.12.2018 № Я-14961)



Центр
станда
и метра

Хлебо...

улица 2-я Кольцевая



17 19 21 23 25 27 29 31 33 35 37 37А

16 18 20 22 24 26 28 30 32 34

16 18 20 22 24 26 28 30 32 34

13 15 17 19 21 23 25 27 29 31

14 16 18 20 22 24 26 28 30 32

улица Северная

1 9 ул. 11 13 15

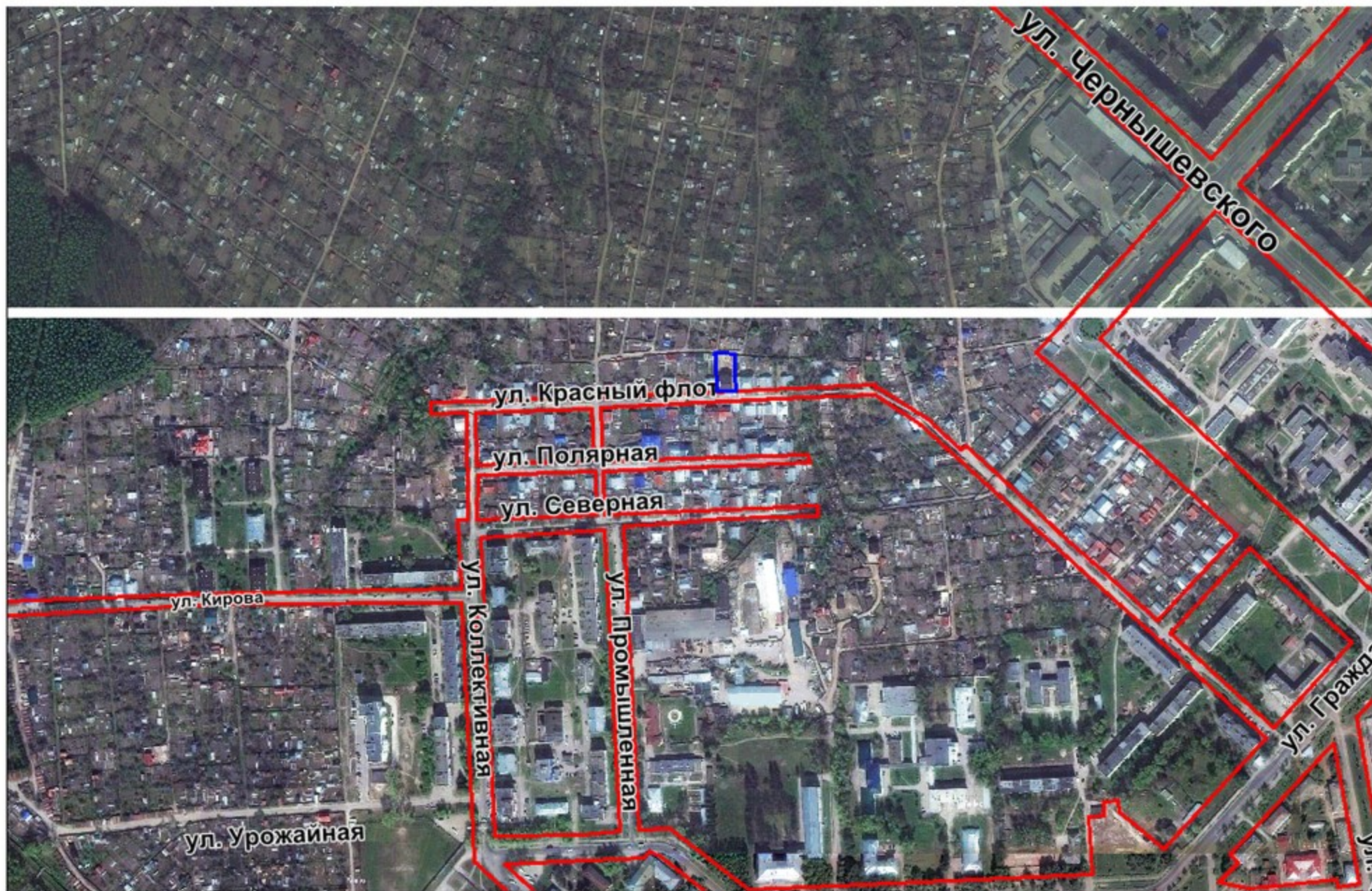
улица Дежнёва

12 10 8 6 4 2 9 7 5 3 1 8 6 4 1

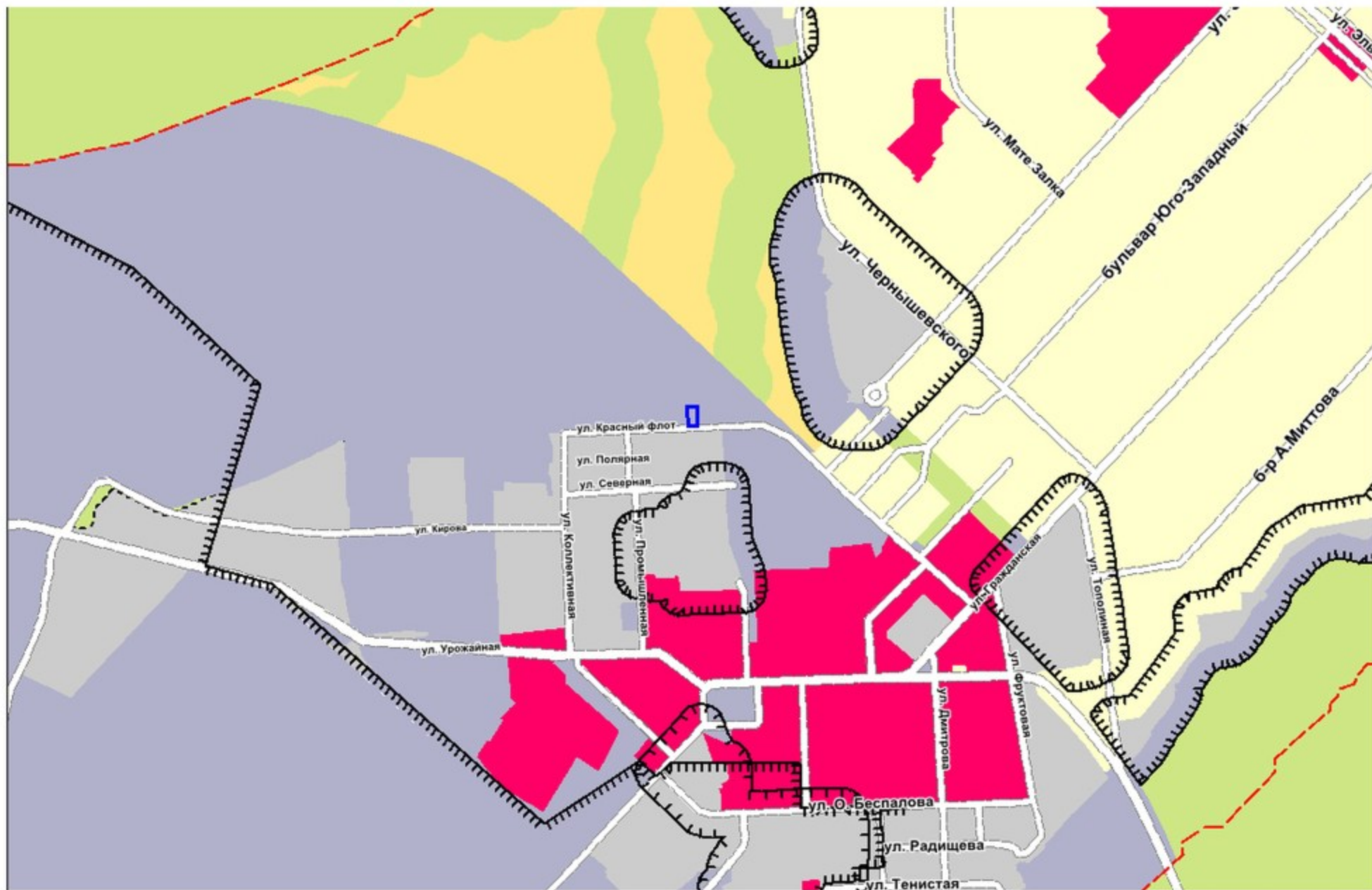
Содержание кадастрового



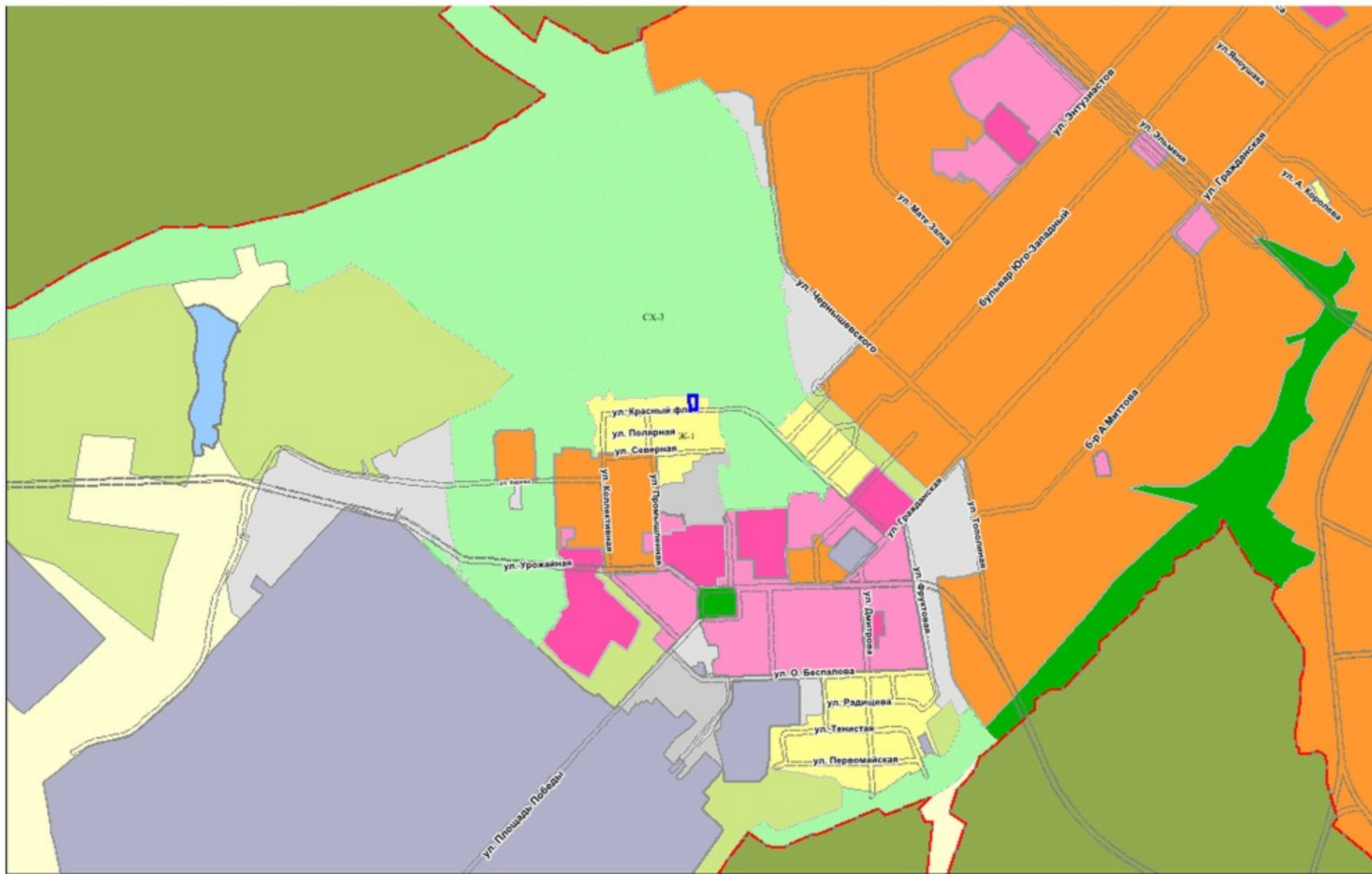
Схема расположения земельного участка на плане города



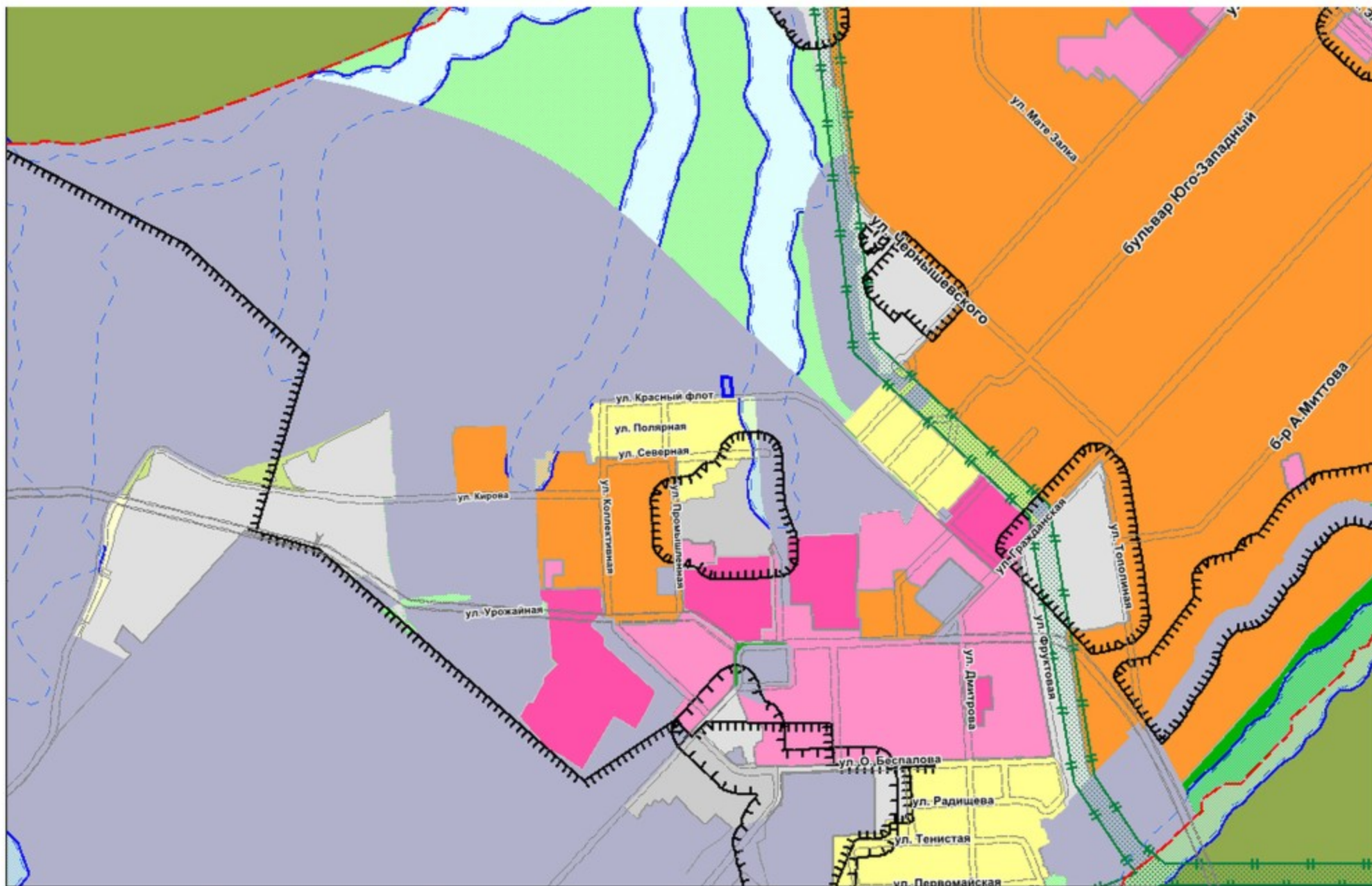
Фрагмент карты функционального зонирования (Генеральный план)



Фрагмент карты функционального зонирования (Правила землепользования и застройки)



Фрагмент карты зон с особыми условиями использования территории



Участки 21:01:010702:891

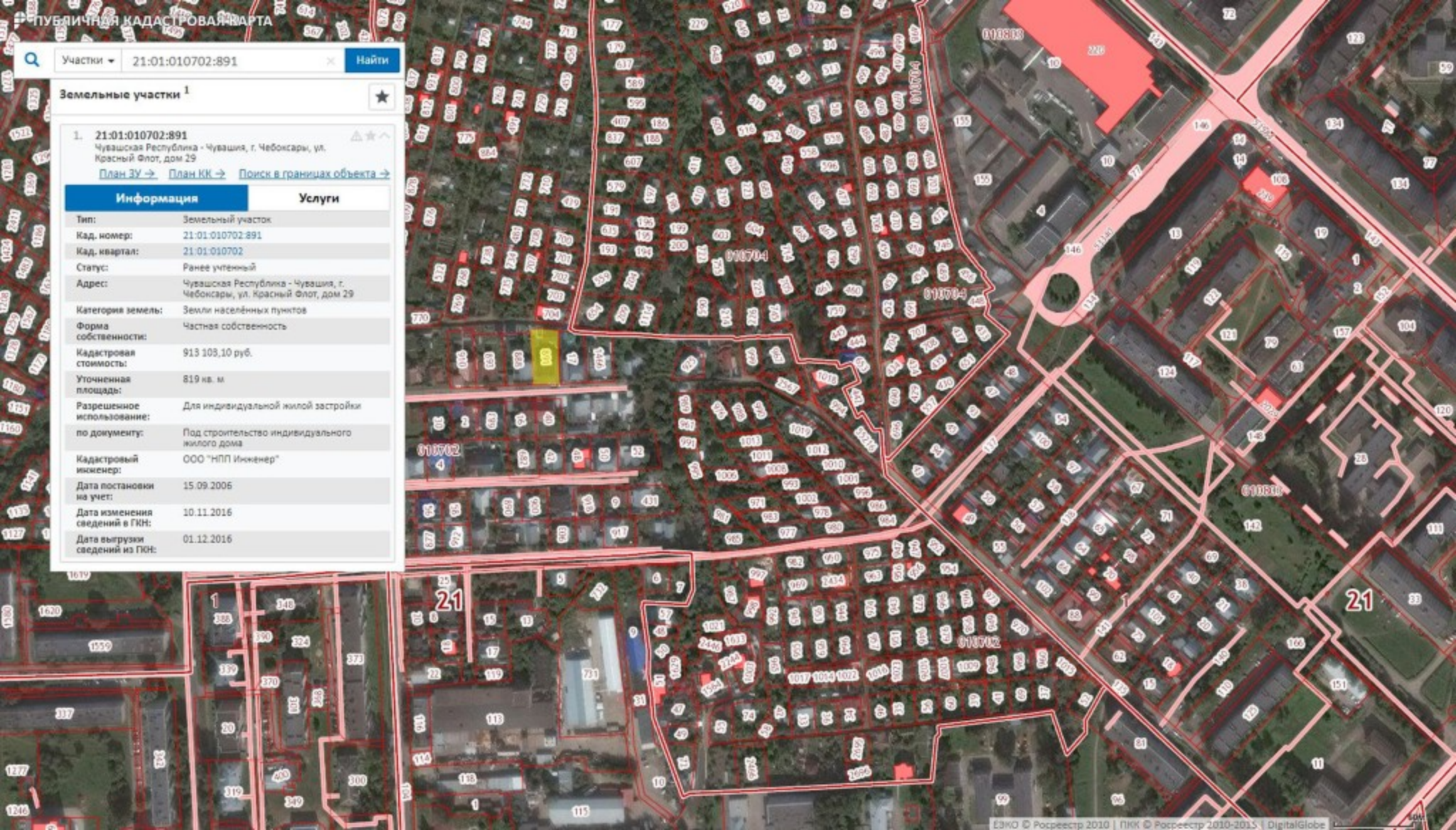
Земельные участки ¹

- 21:01:010702:891**

Чувашская Республика - Чувашия, г. Чебоксары, ул. Красный Флот, дом 29







[План ЗУ](#) → [План КК](#) → [Поиск в границах объекта](#) →

Информация	Услуги
Тип:	Земельный участок
Кад. номер:	21:01:010702:891
Кад. квартал:	21:01:010702
Статус:	Ранев учтенный
Адрес:	Чувашская Республика - Чувашия, г. Чебоксары, ул. Красный Флот, дом 29
Категория земель:	Земли населенных пунктов
Форма собственности:	Частная собственность
Кадастровая стоимость:	913 103,10 руб.
Уточненная площадь:	819 кв. м.
Разрешенное использование:	Для индивидуальной жилой застройки
по документу:	Под строительство индивидуального жилого дома
Кадастровый инженер:	ООО "НПП Инженер"
Дата постановления на учет:	15.09.2006
Дата изменения сведений в ГКН:	10.11.2016
Дата выгрузки сведений из ПКН:	01.12.2016





УСЛОВНЫЕ ОБОЗНАЧЕНИЯ

-  дороги, проезды, тротуары
-  граница земельного участка
-  жилой дом (основное здание)
-  граница допустимого размещения зданий и сооружений
-  вспомогательная постройка
-  красная линия

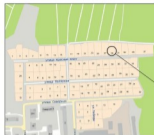
Технические решения, принятые в рабочих чертежах, соответствуют требованиям экологических, санитарно-гигиенических, противопожарных и других норм, действующих на территории Российской Федерации, и обеспечивают безопасную для жизни и здоровья людей эксплуатацию объекта при соблюдении предусмотренных рабочими чертежами мероприятий.

ГИП _____ Миронов А.М.

- Утверждаю _____
 (подпись)

 (И.О.Ф.)

 (дата)





Размещение объекта

Ведомость рабочих чертежей основного комплекта

Лист	Наименование	Примечание
1	Схема планировочной организации земельного участка План благоустройства, проездов, тротуаров и площадок	
2	Сводный план инженерно-технического обеспечения	

Ведомость проездов, тротуаров и площадок

Условное изображение	Наименование	Площадь, м ²	Примечание
	Асфальто-бетонное покрытие	41,8	
	Зеленая зона (фрукт. сад, огород, озеленение)	511,7	

ТЭП

№	Наименование	Ед. изм.	Кол.
1	Этажность		3
2	Площадь участка	м ²	619
3	Площадь застройки жилого дома	м ²	265,5
4	Общая площадь жилого дома	м ²	490,8

						Заказчик: Ястребова Е.П.			- СПОУЗУ		
						Чувашская Республика, г.Чебоксары, ул. Красный Флот, 29					
						кадастровый номер земельного участка: 21-01-010702-891					
Имя	Фамилия	Имя	Фамилия	Имя	Фамилия	Индивидуальный жилой дом			Сторона	Лист	Листов
Г.И.П.	Миронов	Яковл				II			1	2	
Разраб.	Яковл					Схема планировочной организации земельного участка 1:500. План благоустройства, проездов, тротуаров и площадок.			ООО "ЭРА"		



















