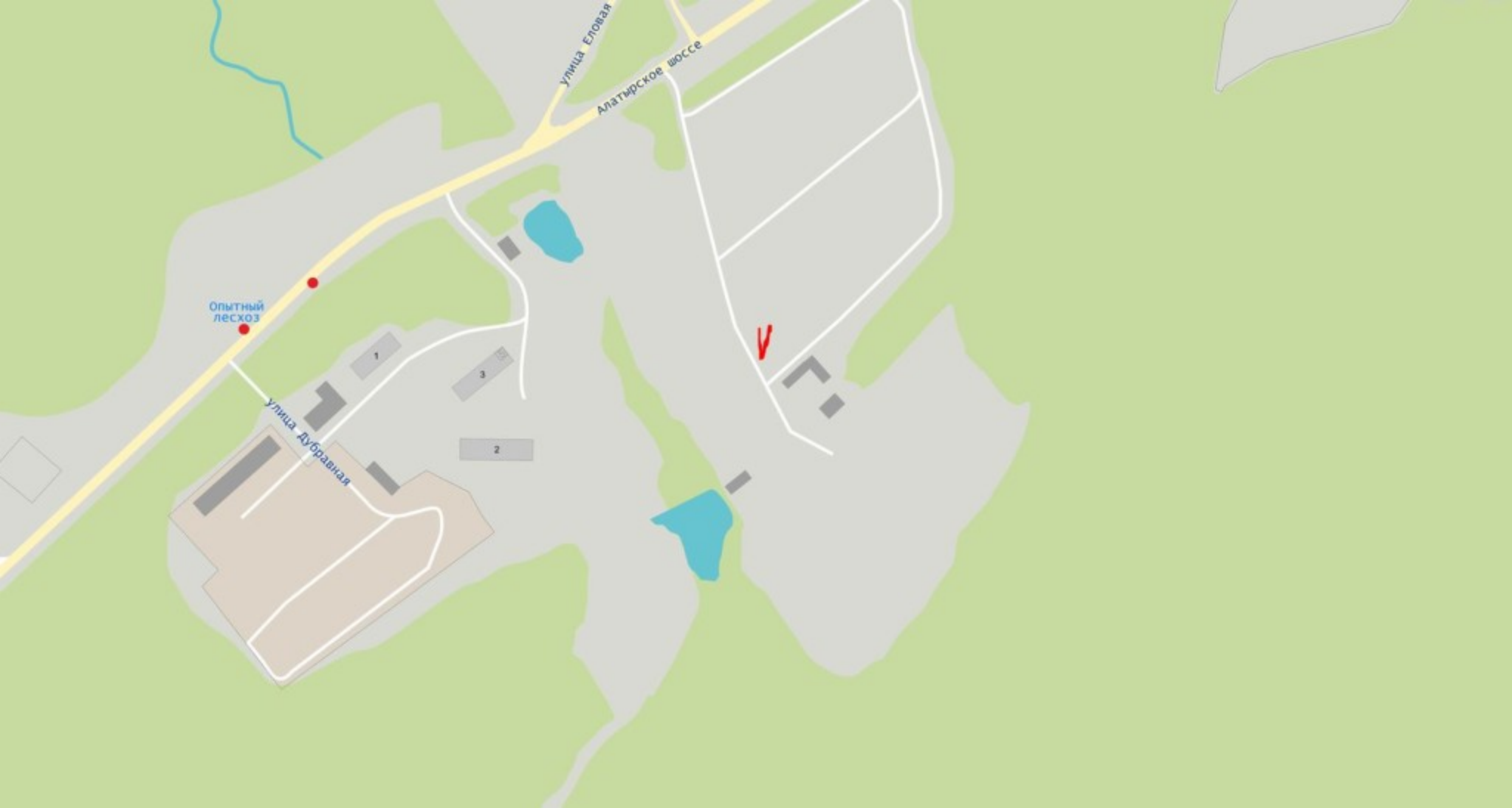


2.07. Предоставление разрешения на отклонение от предельных параметров разрешенного строительства, реконструкции объекта капитального строительства – индивидуального жилого дома, в границах земельного участка с кадастровым номером 21:01:021301:597, **расположенного по адресу: Чебоксарский городской округ, в части уменьшения минимального отступа от границ земельного участка с восточной стороны с 3 м до 1,5 м**

Заявитель: Челейкин Юрий Иванович
(вх. в адм. от 10.12.2018 № Ч-15000)



улица Еловая

Алтайское шоссе

Опытный лесхоз

улица Дубравная

1

3

2

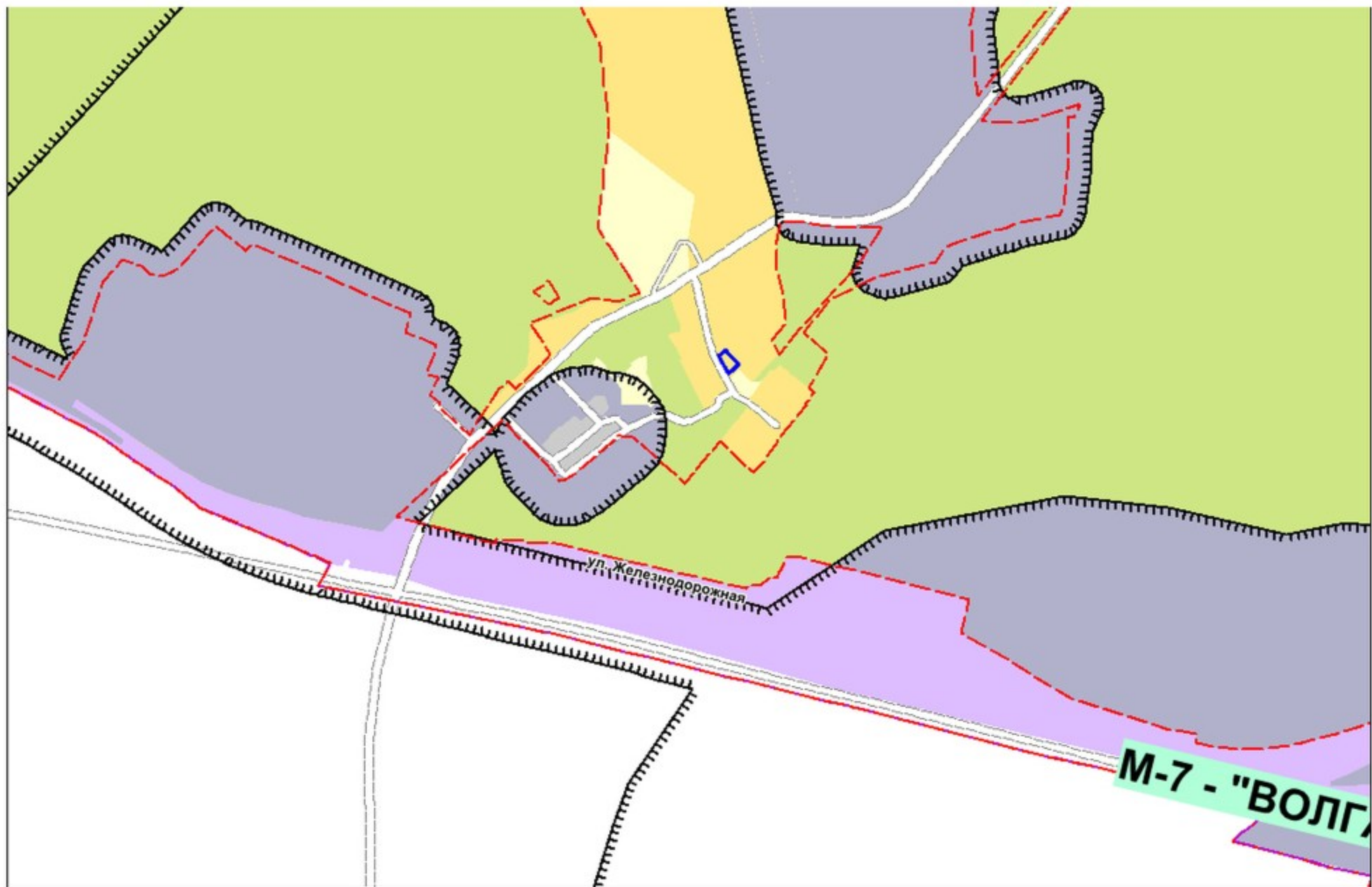




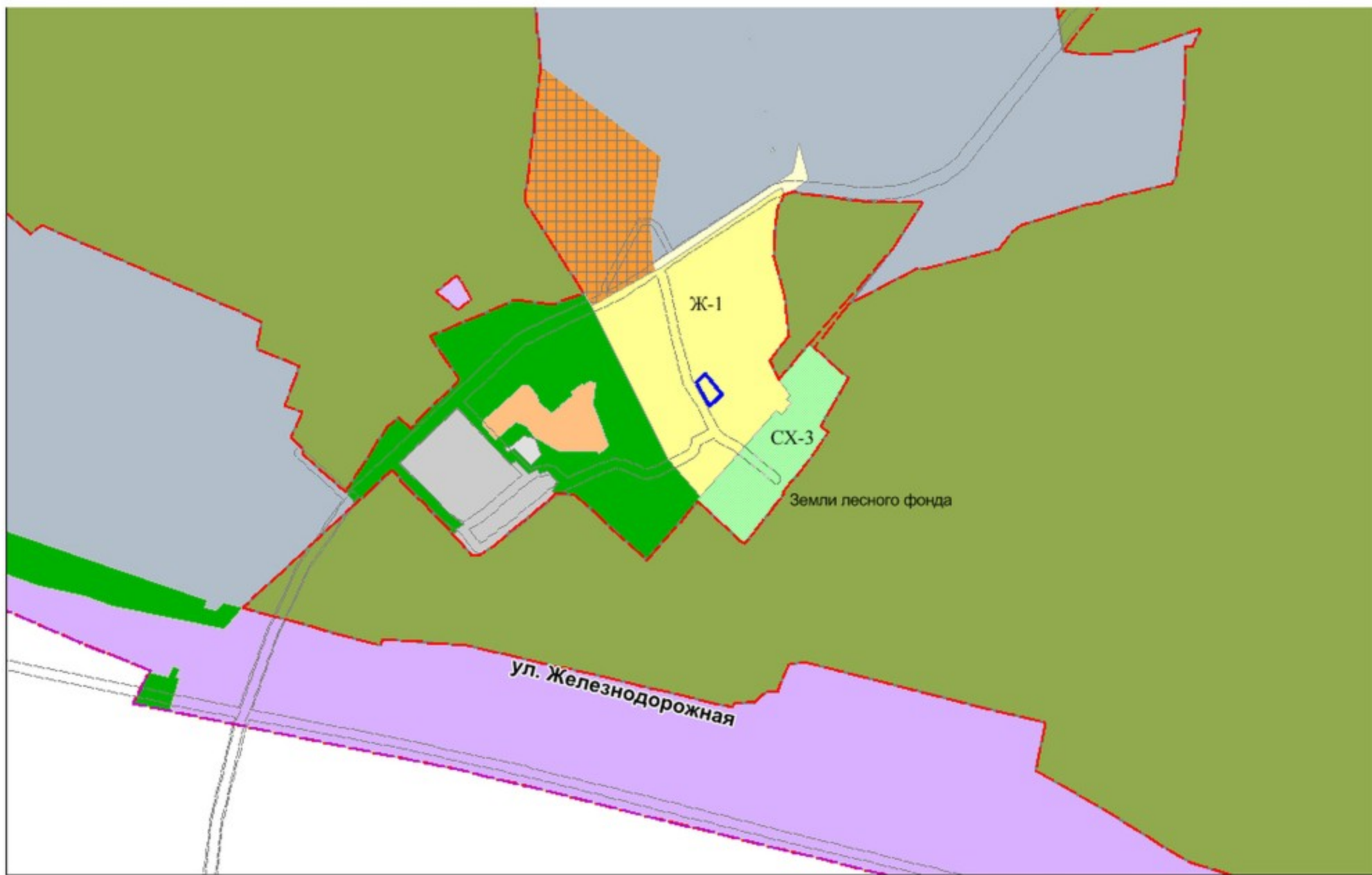
Схема расположения земельного участка на плане города



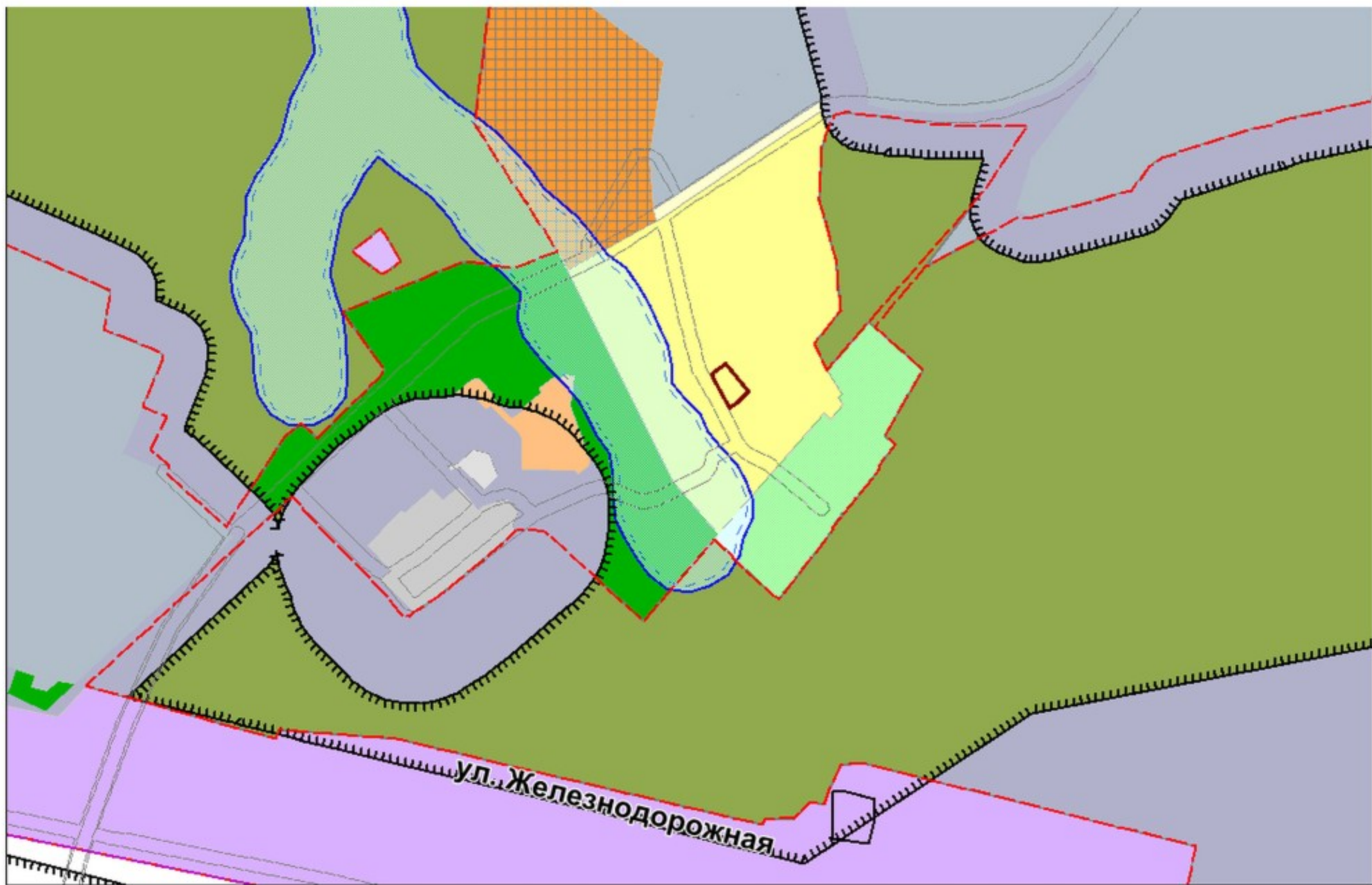
Фрагмент карты функционального зонирования (Генеральный план)



Фрагмент карты функционального зонирования (Правила землепользования и застройки)



Фрагмент карты зон с особыми условиями использования территории

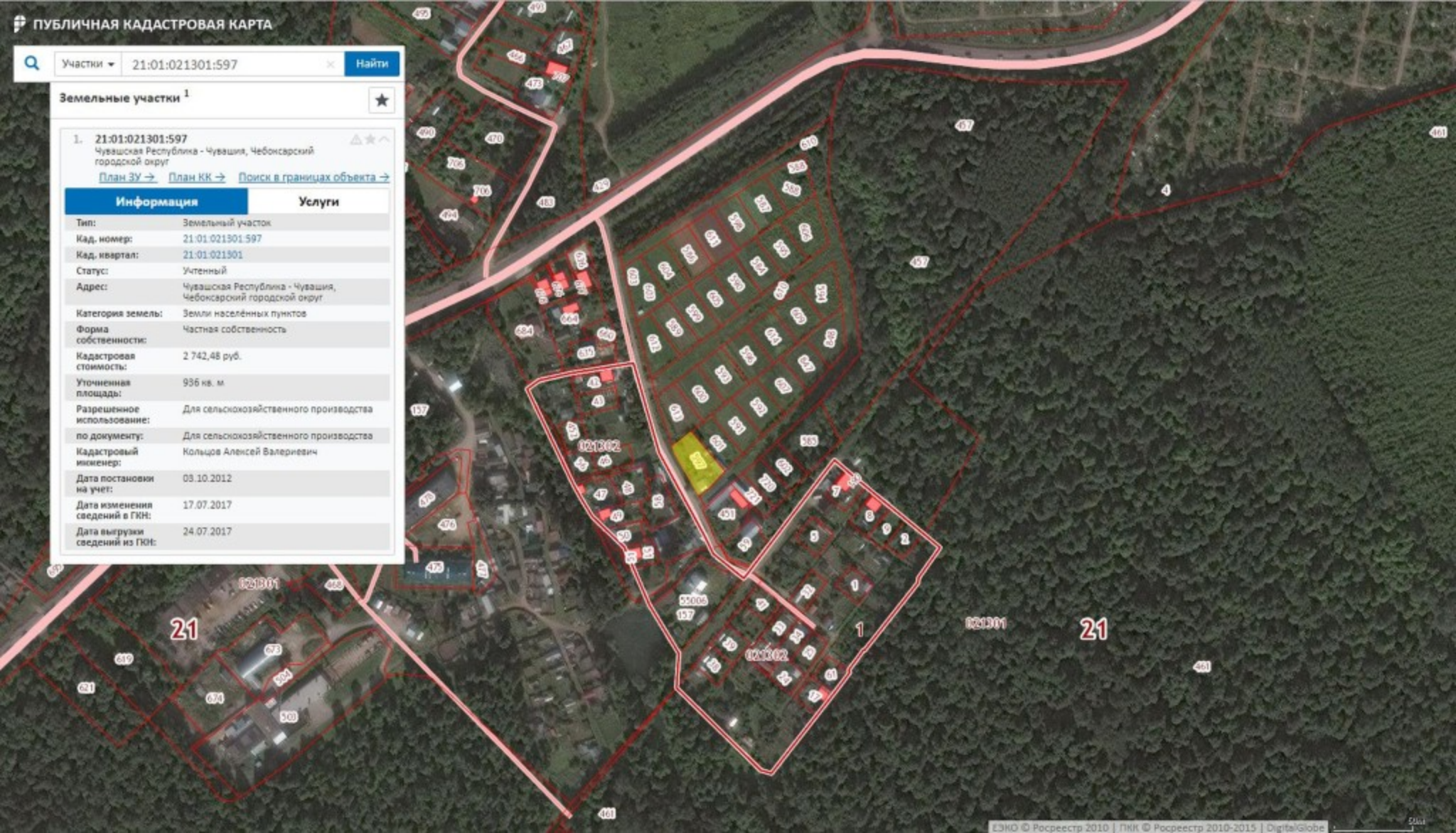


Участки 21:01:021301:597 Найти

Земельные участки ¹


1. 21:01:021301:597
Чувашская Республика - Чувашия, Чебоксарский городской округ
[План ЗУ](#) → [План КК](#) → [Поиск в границах объекта](#) →

Информация	Услуги
Тип:	Земельный участок
Кад. номер:	21:01:021301:597
Кад. квартал:	21:01:021301
Статус:	Учтенный
Адрес:	Чувашская Республика - Чувашия, Чебоксарский городской округ
Категория земель:	Земли населенных пунктов
Форма собственности:	Частная собственность
Кадастровая стоимость:	2 742,48 руб.
Уточненная площадь:	936 кв. м
Разрешенное использование:	Для сельскохозяйственного производства
по документу:	Для сельскохозяйственного производства
Кадастровый инженер:	Кольцов Алексей Валериевич
Дата постановки на учет:	03.10.2012
Дата изменения сведений в ГКН:	17.07.2017
Дата выгрузки сведений из ГЮО:	24.07.2017



4. Схематичное изображение планируемого
к строительству или реконструкции объекта капитального
строительства на земельном участке

Кадастровый номер: 51:01:081301:597



Схематическая планировка
построенной дачной домика на
земельном участке

С.









