

**2.14. Предоставление разрешения на отклонение от предельных параметров разрешенного строительства, реконструкции объекта капитального строительства – индивидуального жилого дома, в границах земельного участка с кадастровым номером 21:01:020201:493, **расположенного по адресу: г. Чебоксары, ул. 2-ая Коммунальная Слобода, д. 39,** в части уменьшения минимального отступа от границ земельного участка с северо-западной стороны с 3 м до 1 м, с юго-западной стороны с 3 м до 0 м**

**Заявитель:** Егоров Вячеслав Михайлович  
(вх. в адм. от 17.12.2018 № Е-15400)



улица 2-я Коммунальная Слобода

Церковь Иоанна  
Кронштадтского  
28А

Спасо-Преображенский  
монастырь  
Коммунальная слобода, 32

улица Александра Суворова

улица Коммунальная Слобода

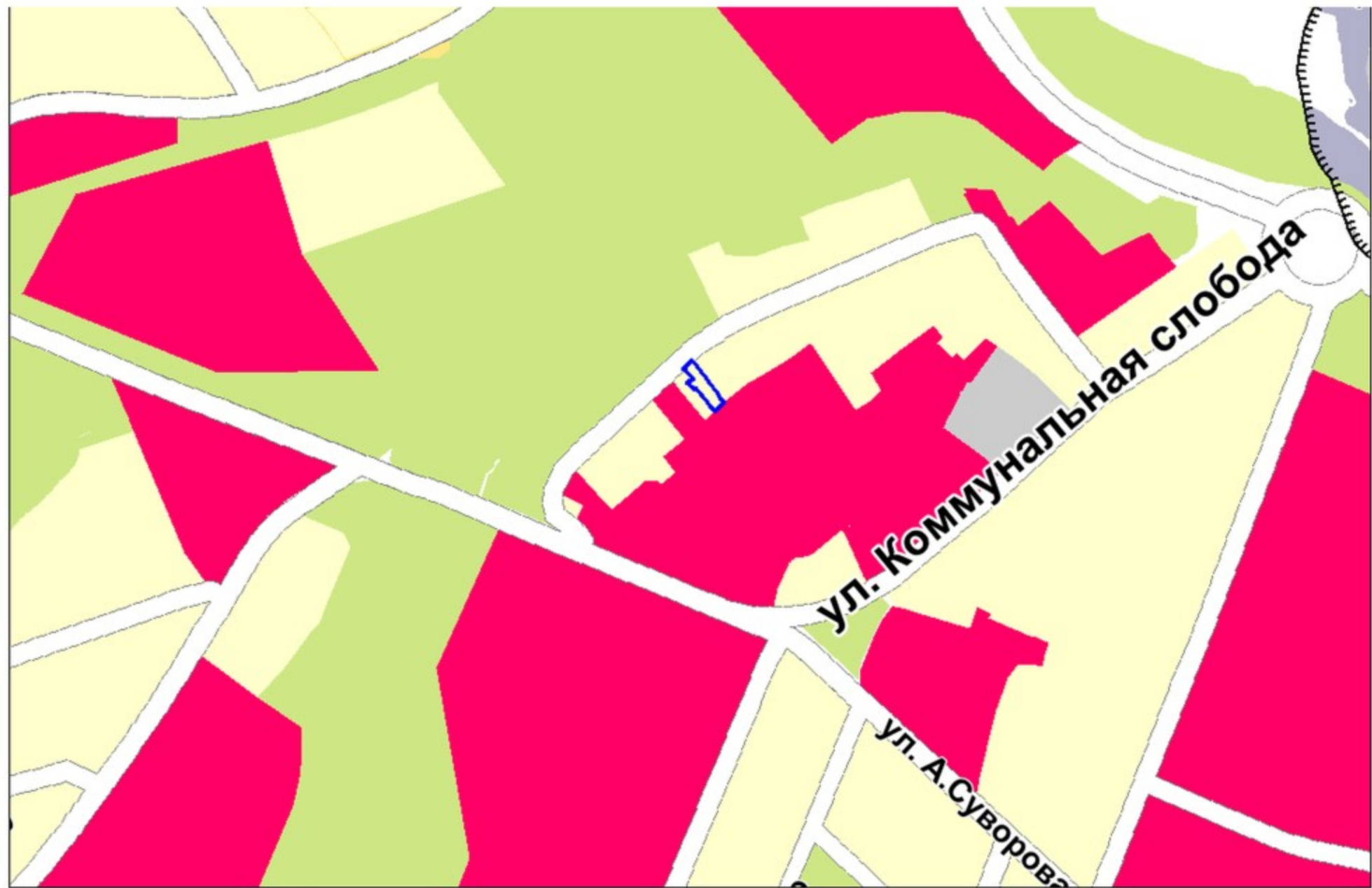
Владимирская  
горка



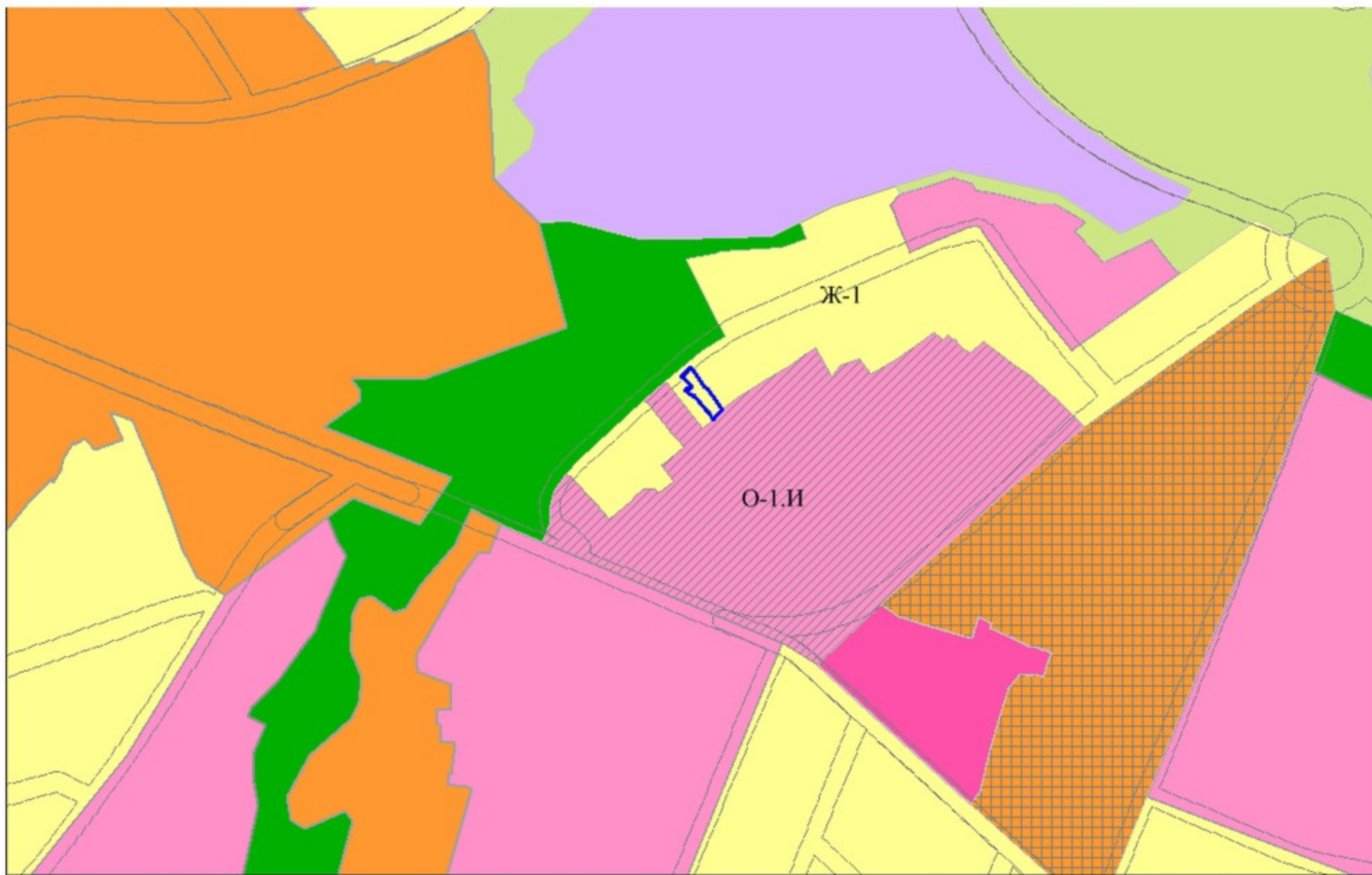
Схема расположения земельного участка на плане города



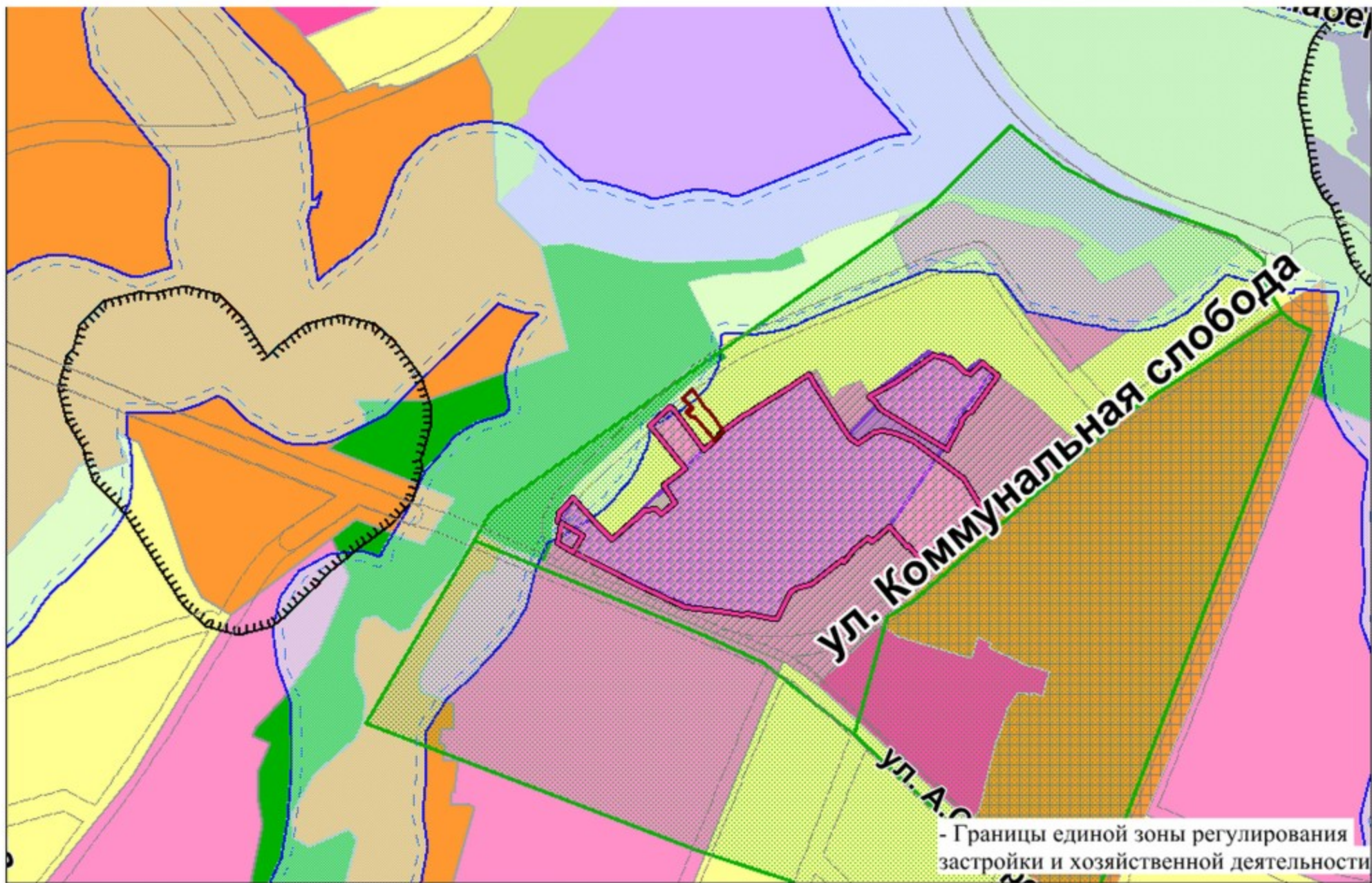
Фрагмент карты функционального зонирования (Генеральный план)



Фрагмент карты функционального зонирования (Правила землепользования и застройки)



Фрагмент карты зон с особыми условиями использования территории



Участки 21:01:020201:493


Земельные участки <sup>1</sup>

1. 21:01:020201:493
- Чувашская Республика - Чувашия, г. Чебоксары, ул. 2-я Коммунальная Слобода, дом 39
- [План ЗУ](#) → [План КК](#) → [Поиск в границах объекта](#) →

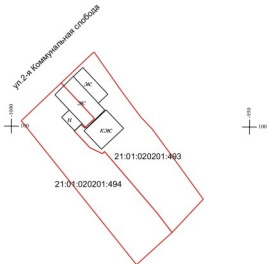
Информация	Услуги
Тип:	Земельный участок
Кад. номер:	21:01:020201:493
Кад. квартал:	21:01:020201
Статус:	Учтенный
Адрес:	Чувашская Республика - Чувашия, г. Чебоксары, ул. 2-я Коммунальная Слобода, дом 39
Категория земель:	Земли населенных пунктов
Форма собственности:	-
Кадастровая стоимость:	1 687 520,80 руб.
Уточненная площадь:	392 кв. м
Разрешенное использование:	Для иных видов использования, характерных для населенных пунктов
по документу:	Для обслуживания квартиры № 1
Кадастровый индекс:	-
Дата постановки на учет:	26.02.2009
Дата изменения сведений в ГКН:	01.08.2017
Дата выгрузки сведений из ГКН:	01.08.2017







-исправимый участок



Условные обозначения:

 - граница земельного участка

Система координат местная (г. Чебоксары)

Система высот Балтийская

			Заказчик <u>Егоров В.М.</u>		
			Объект <u>Жилой дом</u>		
			Адрес <u>г.Чебоксары, ул. 2-я Коммунальная слобода, 39</u>		
№	И документа	Итого	Схема, отображающая расположение построенного, реконструированного, определяемого объекта капитального строительства	Сетка	Лист
				ИД	1







