

2.15. Предоставление разрешения на отклонение от предельных параметров разрешенного строительства, реконструкции объекта капитального строительства – реконструируемого индивидуального жилого дома, в границах земельного участка с кадастровым номером 21:01:030101:52, **расположенного по адресу: г. Чебоксары, ул. Поворотно-Нагорная, д. 3, в части уменьшения минимального отступа от границ земельного участка с западной стороны с 3 м до 1 м, с южной стороны с 3 м до 1 м**

Заявитель: Смирнова Лидия Михайловна
(вх. в адм. 12.12.2017 № С-16235)



Казанская наб.

ул. Халтурина

ул. Зои Яковлевой

Кувшинский пер.

Поворотно-Нагорная ул.

ул. Зои Яковлевой

ул. Зои Яковлевой

Часовня Иоанна Воина

Мемориальный парк Победа

Памятник ликвидаторам радиационных катастроф

15

17

19

9

3

5

7

22

16

14

12

8

6

4

21

10

23

20

25

5

7

9

11

17

19

8

10

20

26

36A

44

48



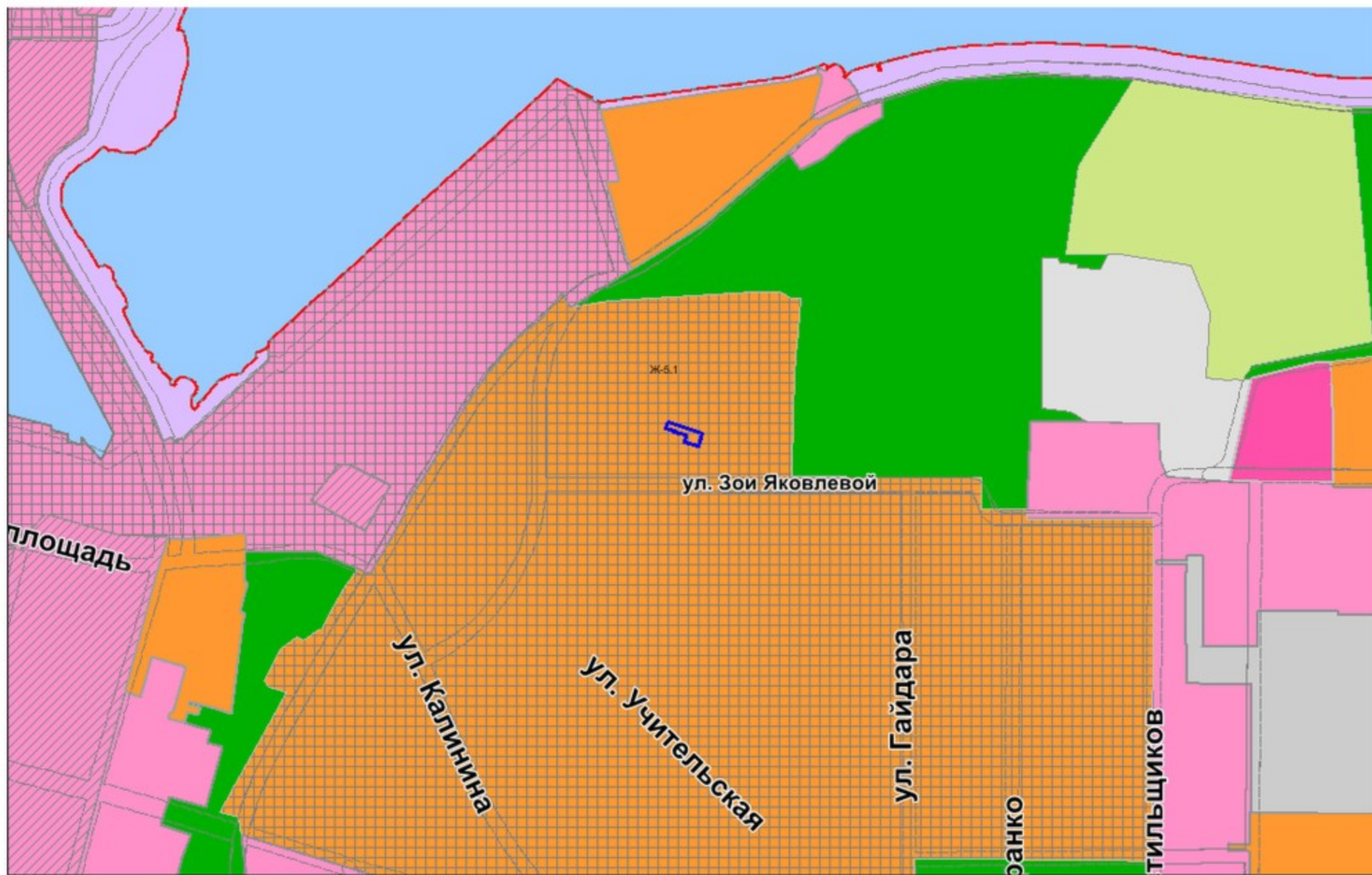
Схема расположения земельного участка на плане города



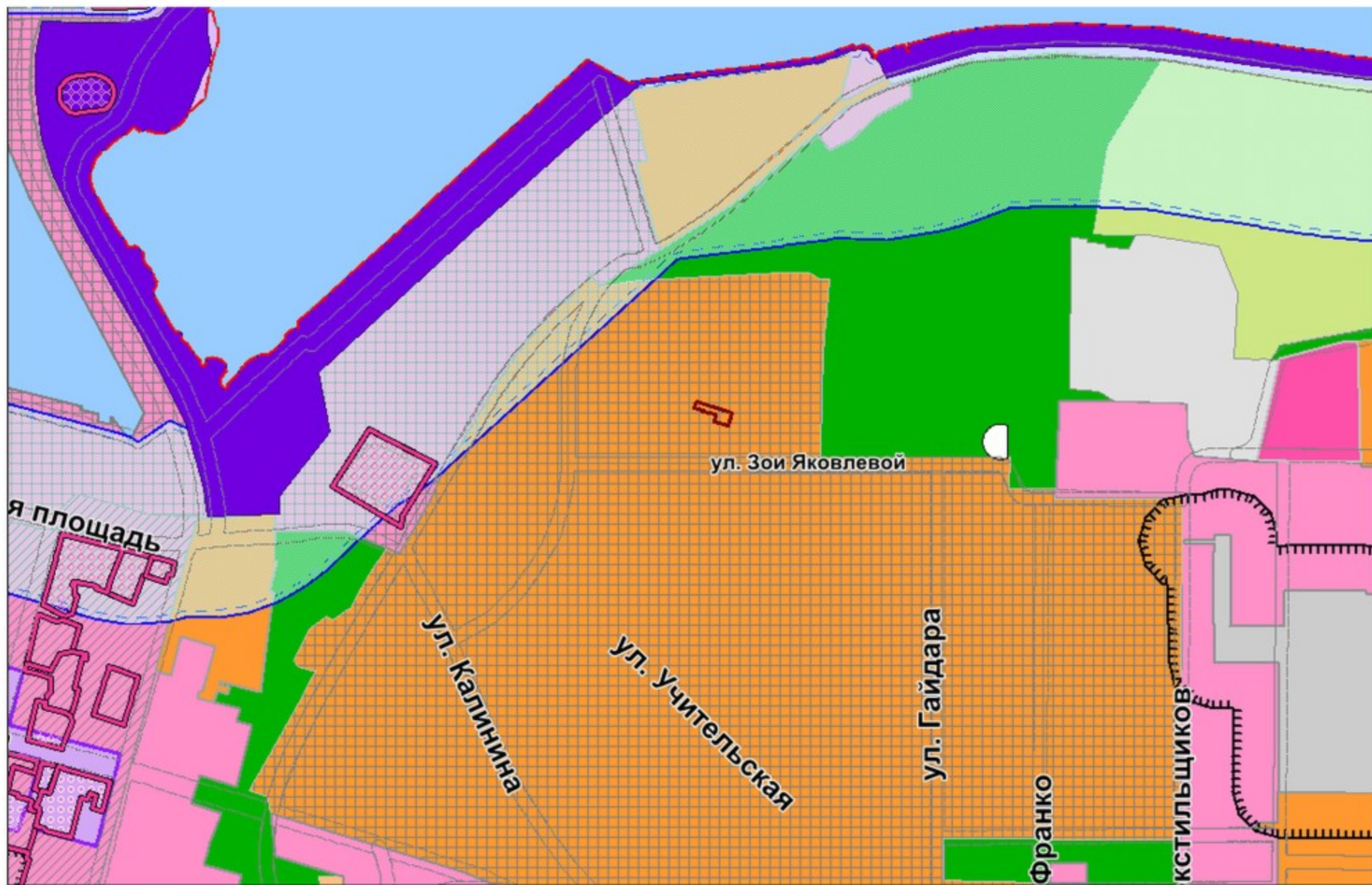
Фрагмент карты функционального зонирования (Генеральный план)



Фрагмент карты функционального зонирования (Правила землепользования и застройки)



Фрагмент карты зон с особыми условиями использования территории



Участки 21:01:030101:52 Найти

Земельные участки ¹

1. 21:01:030101:52
 Чувашская Республика - Чувашия, г. Чебоксары, ул. Поворотно-Нагорная, дом 3
[План ЗУ](#) → [План КК](#) → [Поиск в границах объекта](#) →

Информация	Услуги
Тип:	Земельный участок
Кад. номер:	21:01:030101:52
Кад. квартал:	21:01:030101
Статус:	Ранее учтенный
Адрес:	Чувашская Республика - Чувашия, г. Чебоксары, ул. Поворотно-Нагорная, дом 3
Категория земель:	Земли населенных пунктов
Форма собственности:	Частная собственность
Кадастровая стоимость:	513 905,56 руб.
Уточненная площадь:	401 кв. м
Разрешенное использование:	Для индивидуальной жилой застройки
по документу:	-
Кадастровый инженер:	Глуков Алексей Владимирович
Дата постановления на учет:	30.11.2009
Дата изменения сведений в ГКН:	13.10.2018
Дата выгрузки сведений из ГИИС:	13.10.2018

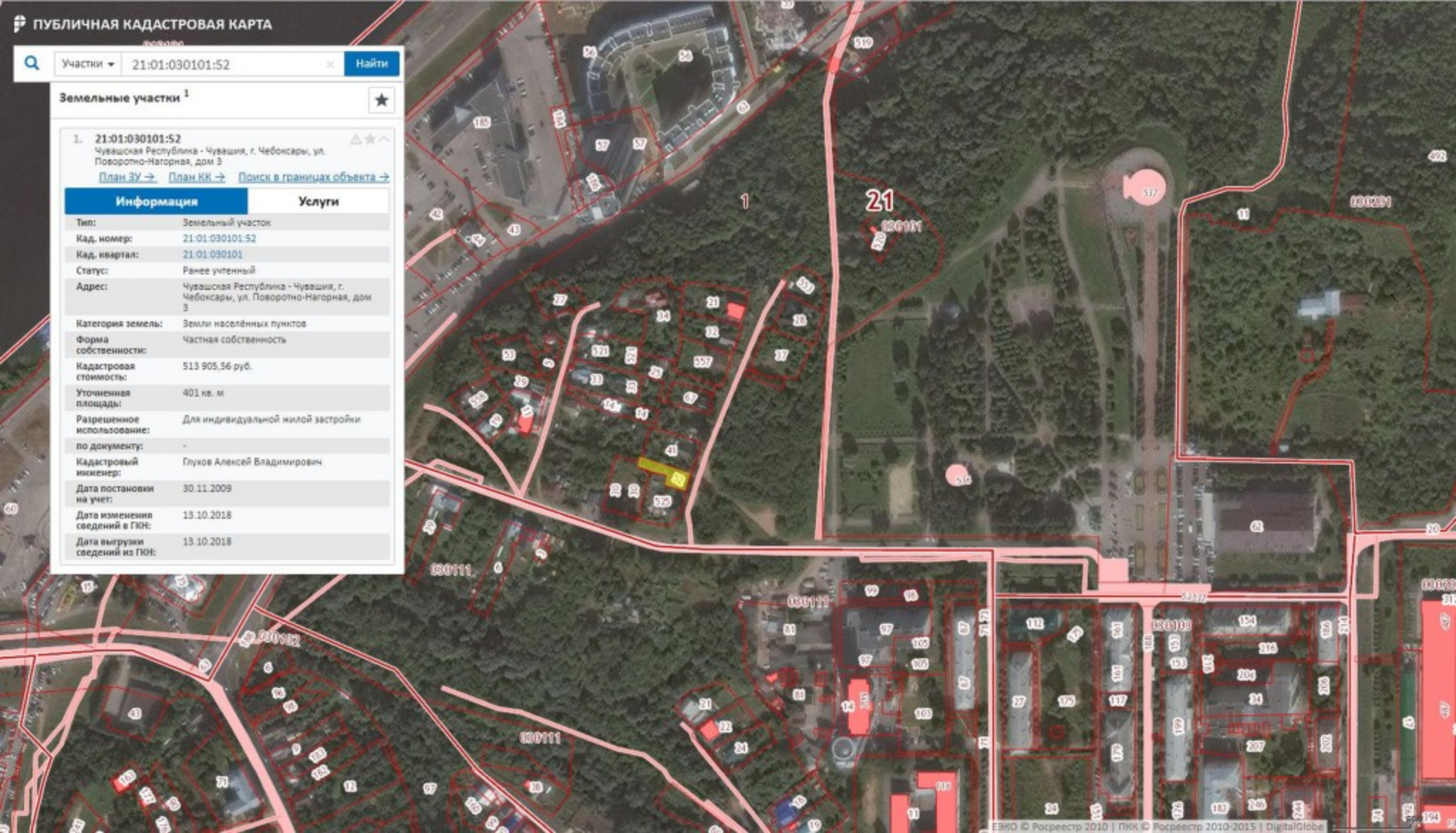


Схема расположения земельных участков

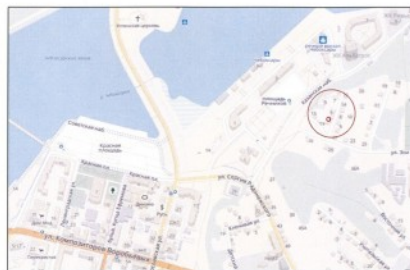
21:01:030101



Схема границ земельного участка с кадастровым номером 21:01:030101:52



Ситуационный план



Условные обозначения:

- 21:01.030101.52 - Кадастровый номер земельного участка
- 21:01.030101 - Номер кадастрового квартала
- — — — — Существующая часть границы, имеющаяся в ГКН сведениях о которой достаточны для определения ее местоположения
- — — — — Граница земельного участка с кадастровым номером 21:01:030101:52 уточненная площадь - 401 кв.м.

						Заявщик: Горбунов Евгений Геннадьевич			
						Адрес: Чувашская Республика - Чувашия, г. Чебоксары, ул.Поворотного-нигорина, д.3			
Имя	Кол.уч.	Лист	№ док.	Подпись	Дата	Схема границ земельного участка с кадастровым номером 21:01:030101:52	Стадия	Лист	Листов
								1	1
						M 1:300	ООО "НИП "АРШИН"		











