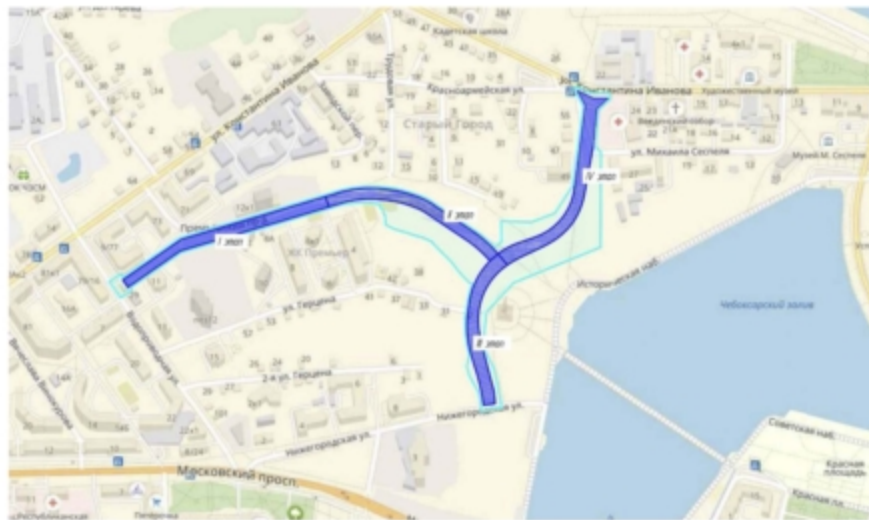


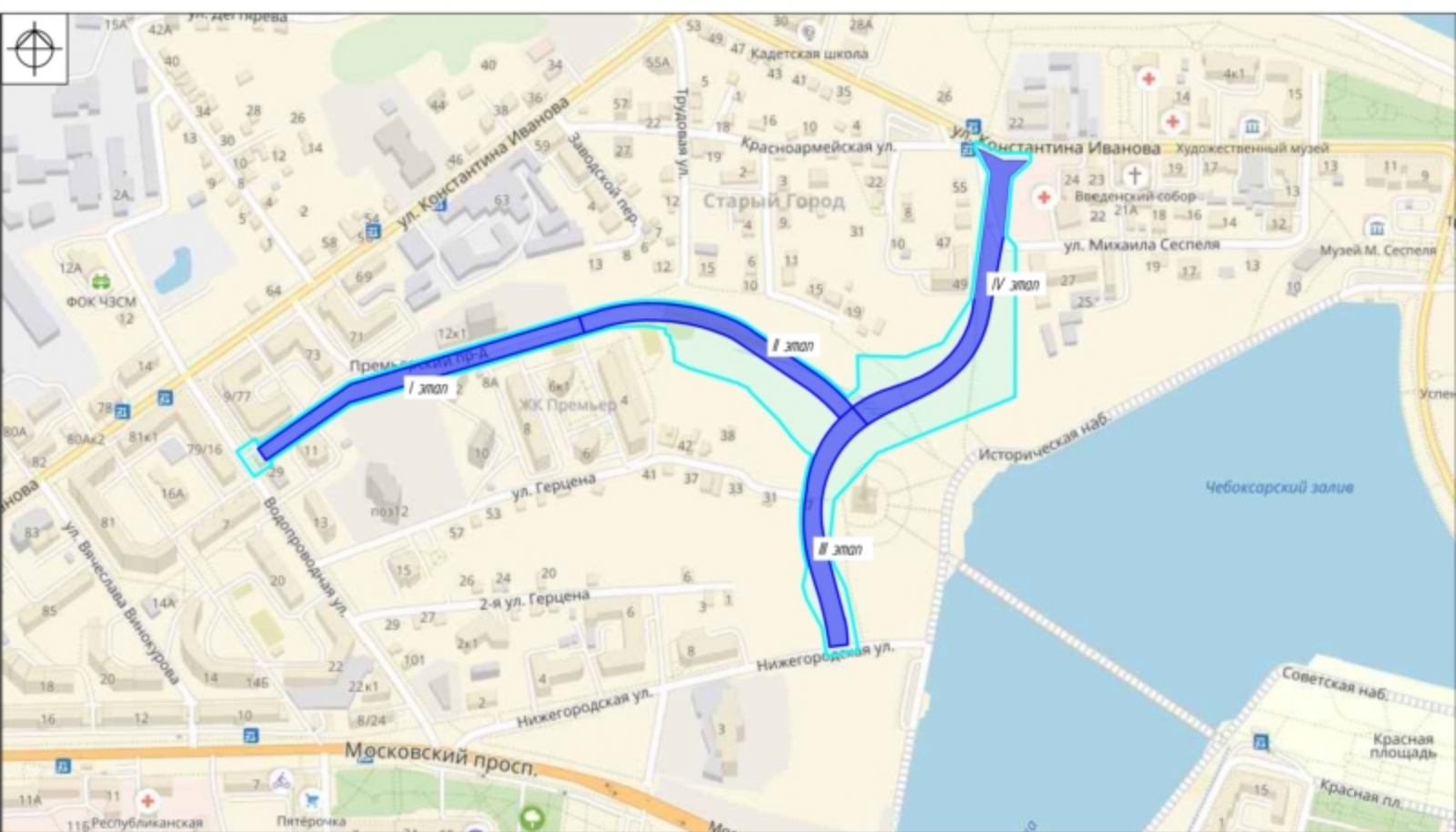
Проект планировки и проект межевания для размещения линейных объектов

«Проект строительства дорог №1, №2 в микрорайоне, ограниченном улицами Водопроводная, К. Иванова в г. Чебоксары»



Докладчик: Яна Афанасьева, вед. инженер АО «Чувашгражданпроект»

10 июня 2019 г.



УСЛОВНЫЕ ОБОЗНАЧЕНИЯ

- Граница территории, в отношении которой осуществляется подготовка схемы расположения элементов планировочной структуры и проекта планировки
- Граница зон планируемого размещения линейных объектов
- Граница зон планируемого размещения линейных объектов, подлежащих переносу из зон планируемого размещения линейных объектов



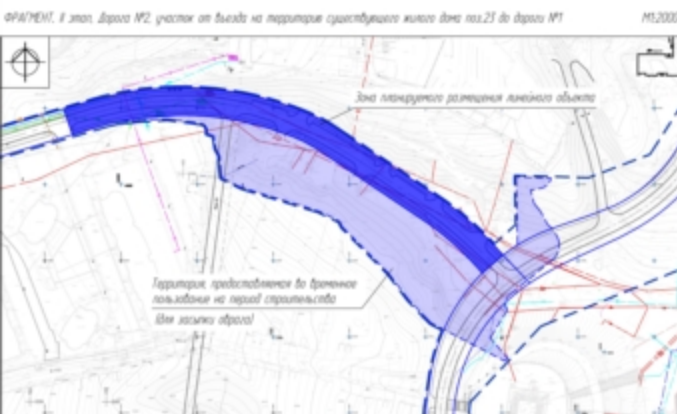
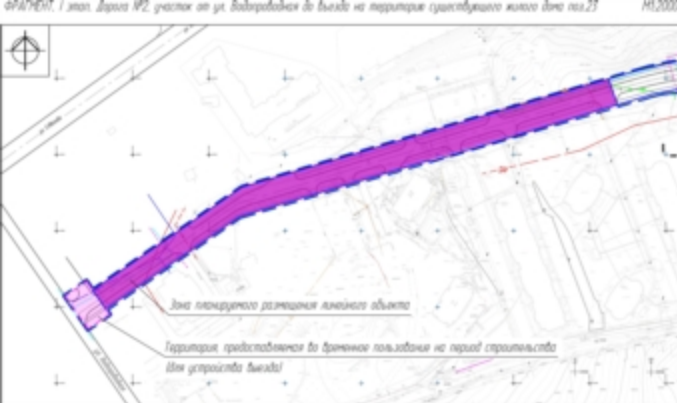
KLONK BODZÓK

KLONK BODZÓK

- Zelená zóna 1. etapu výstavby
- Zelená zóna 2. etapu výstavby
- Zelená zóna 3. etapu výstavby

- Zelená zóna 1. etapu výstavby
- Zelená zóna 2. etapu výstavby
- Zelená zóna 3. etapu výstavby

- Zelená zóna 1. etapu výstavby
- Zelená zóna 2. etapu výstavby
- Zelená zóna 3. etapu výstavby



УСЛОВНЫЕ ОБОЗНАЧЕНИЯ К ФРАГМЕНТАМ

Границы территории, предоставляемой во временное пользование на период строительства:

	I этап, Проемного проезда		II этап, Дорога №1
	II этап, Дорога №2		IV этап, Дорога №1



Основные характеристики Дороги №1

Параметр	Проектное значение
Категория	Улицы и дороги местного значения: улица в зонах жилой застройки (СП 42.13330.2016)
	III (СП 34.13330.2012)
Общая протяженность трассы	608,40 м, в т.ч. 3 этап – 265,80 м 4 этап – 342,60 м
Проектная мощность	2000-6000 ед./сут.
Ширина улицы в красных линиях или в границе зоны планируемого размещения линейного объекта	18,5 – 25,15 м
Ширина полосы движения	3,00 м
Число полос движения	2
Ширина пешеходной части тротуара	2,0-3,0 м

Основные характеристики Дороги №2

Параметр	Проектное значение
Категория	Улицы и дороги местного значения: улица в зонах жилой застройки (СП 42.13330.2016)
	III (СП 34.13330.2012)
Протяженность трассы	697,15 м, в т.ч. 1 этап – 384,80 м 2 этап – 312,35 м
Проектная мощность	2000-6000 ед./сут.
Ширина улицы в красных линиях	15,00-18,00 м
Ширина полосы движения	3,00 м
Число полос движения	2
Ширина пешеходной части тротуара	2,0-3,0 м

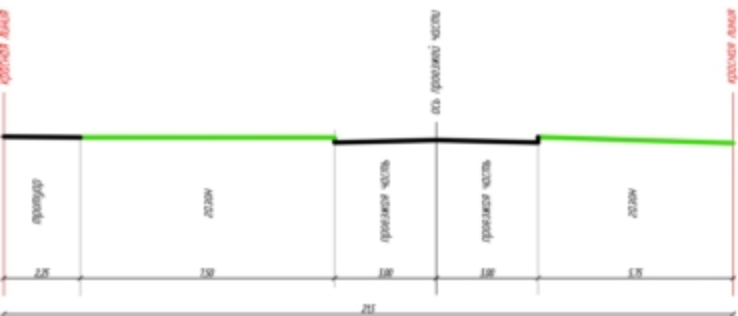
ПОПЕРЕЧНЫЙ ПРОФИЛЬ 1

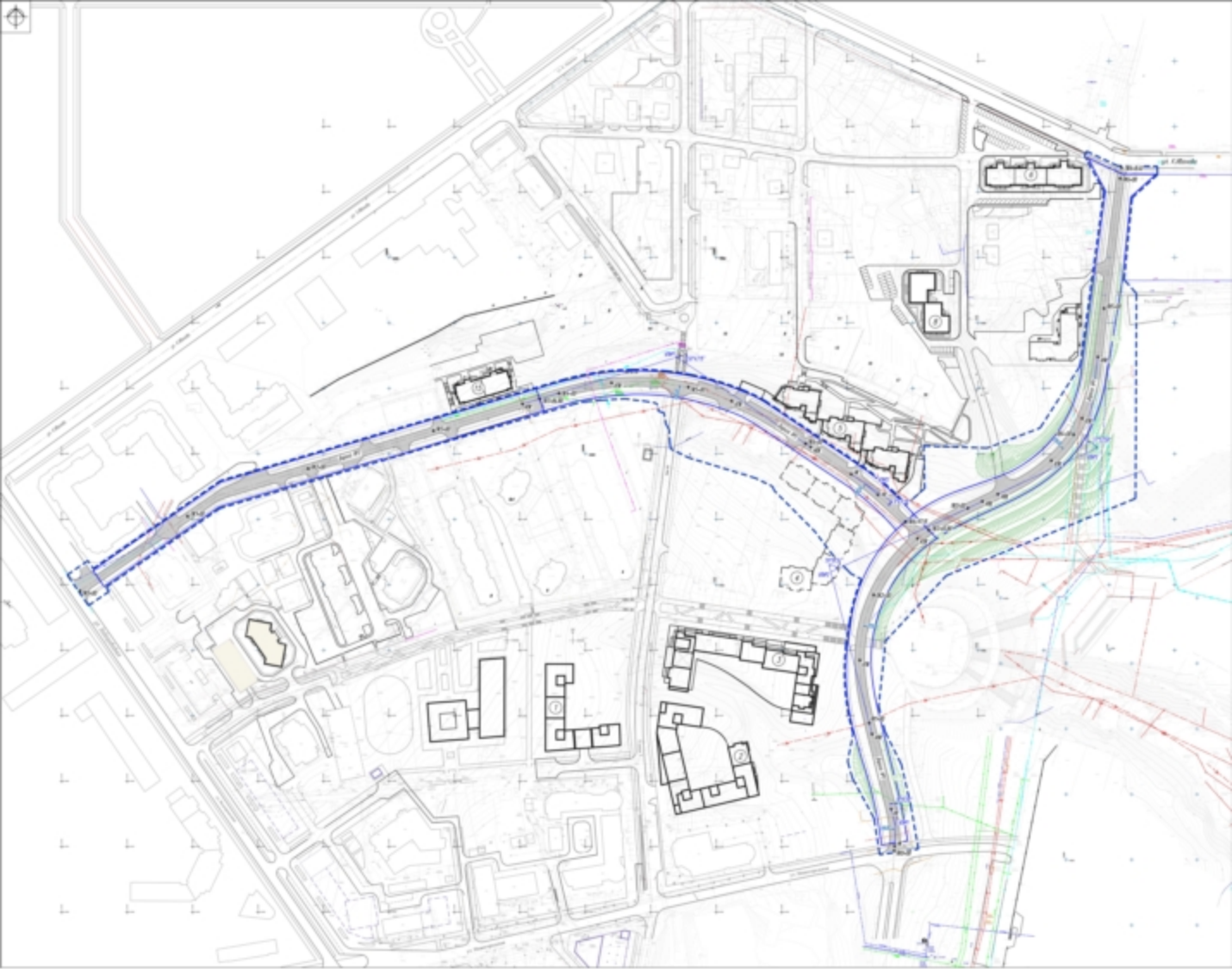


ПОПЕРЕЧНЫЙ ПРОФИЛЬ 2



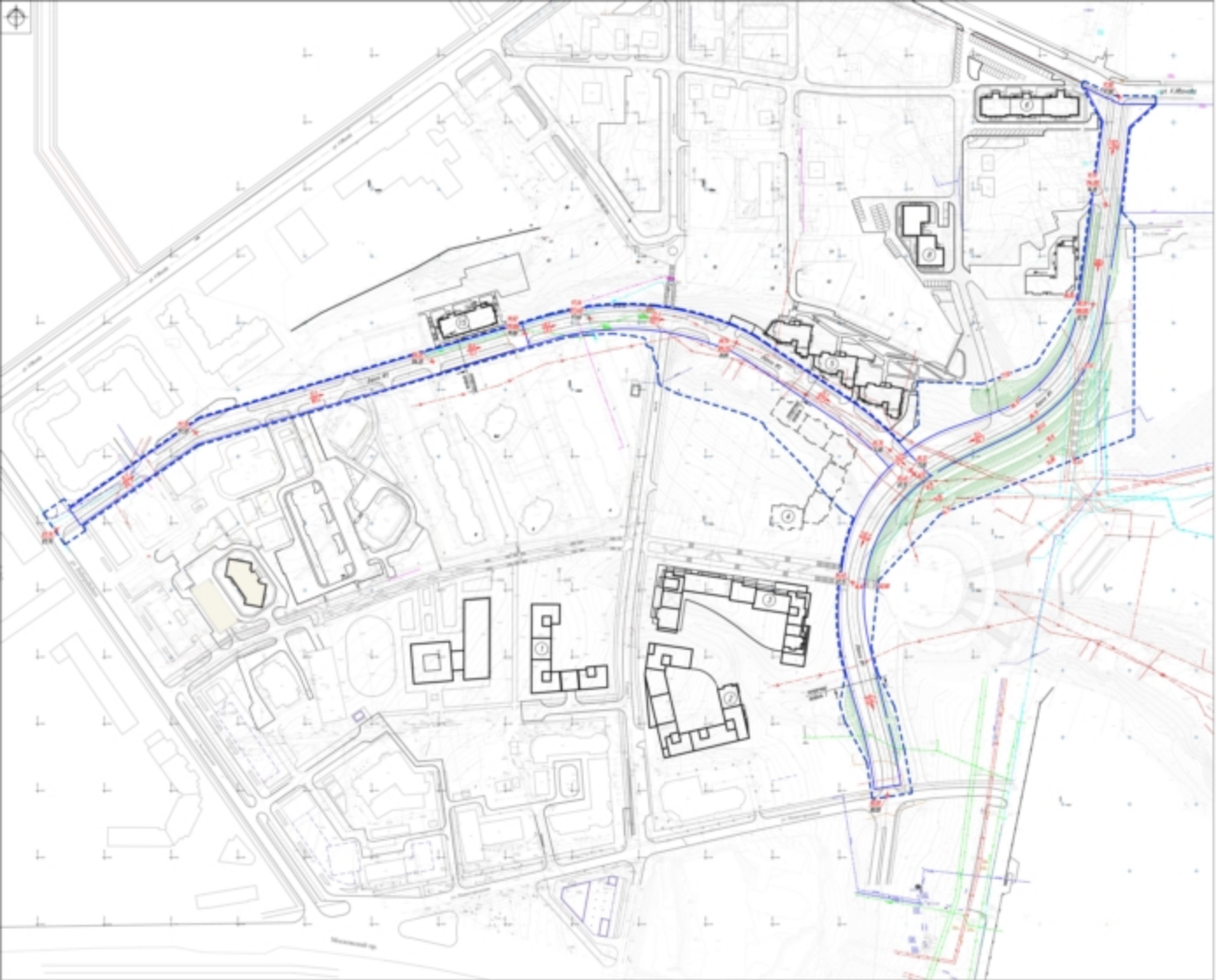
ПОПЕРЕЧНЫЙ ПРОФИЛЬ 3





SCHEMĂ DE PROIECTARE





LEGENDA

- Linia de proiectare a drumului propus
- Linia de proiectare a drumului existent
- Linia de proiectare a drumului existent

- Zona de protecție a drumului
- Zona de protecție a drumului
- Zona de protecție a drumului

- Zona de protecție a drumului
- Zona de protecție a drumului
- Zona de protecție a drumului

