

1.3. Предоставление разрешения на отклонение от предельных параметров разрешенного строительства, реконструкции объекта капитального строительства – индивидуального жилого дома, в границах земельного участка с кадастровым номером 21:01:030704:439, **расположенного по адресу: г. Чебоксары, ул. Равнинная, д.23, в части уменьшения минимального отступа от границ земельного участка с западной стороны с 3 м до 2 м**

Заявитель: Семенова Елена Орестовна
(вх. в адм. от 06.02.2019 № С-1369)

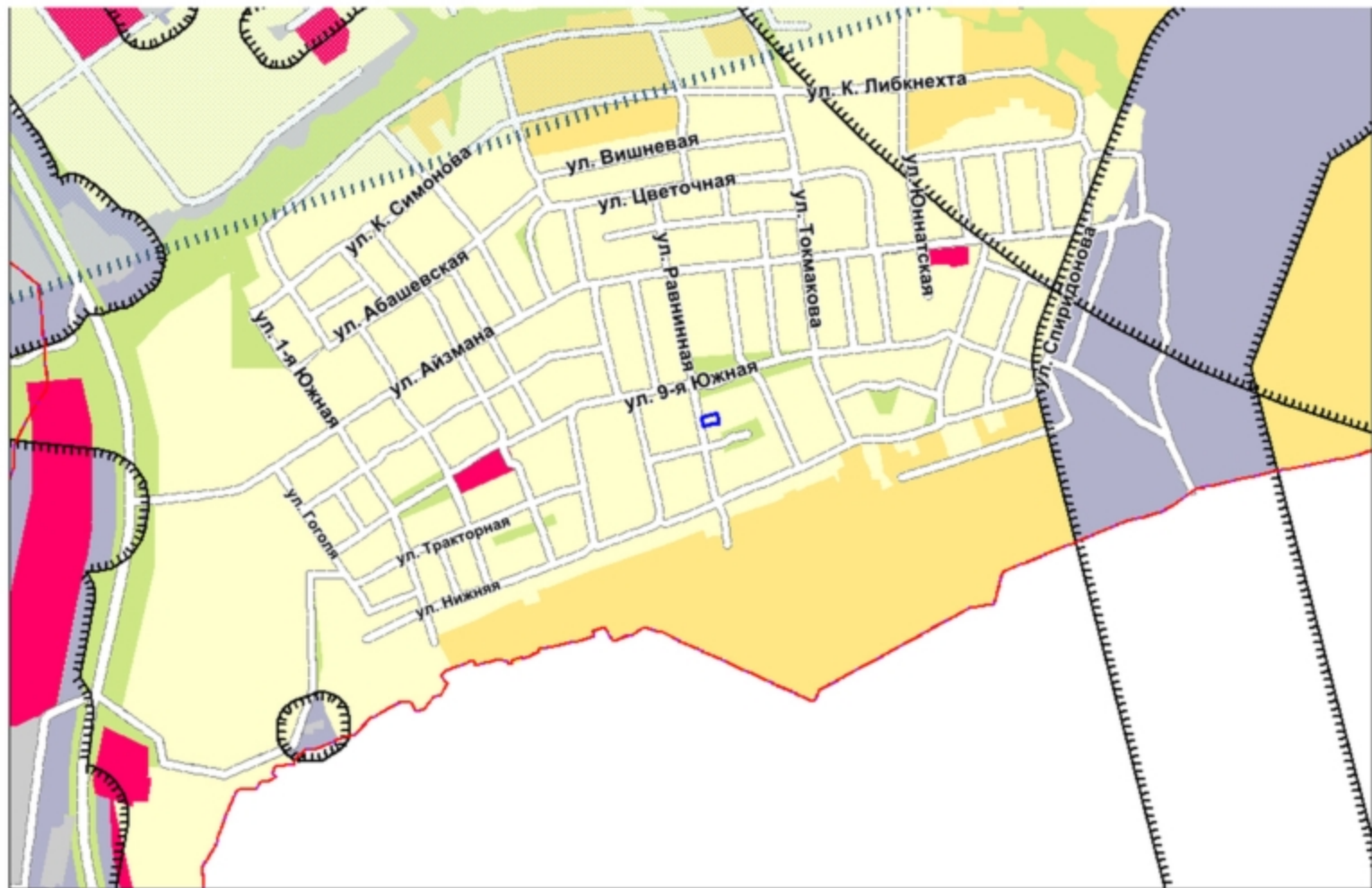




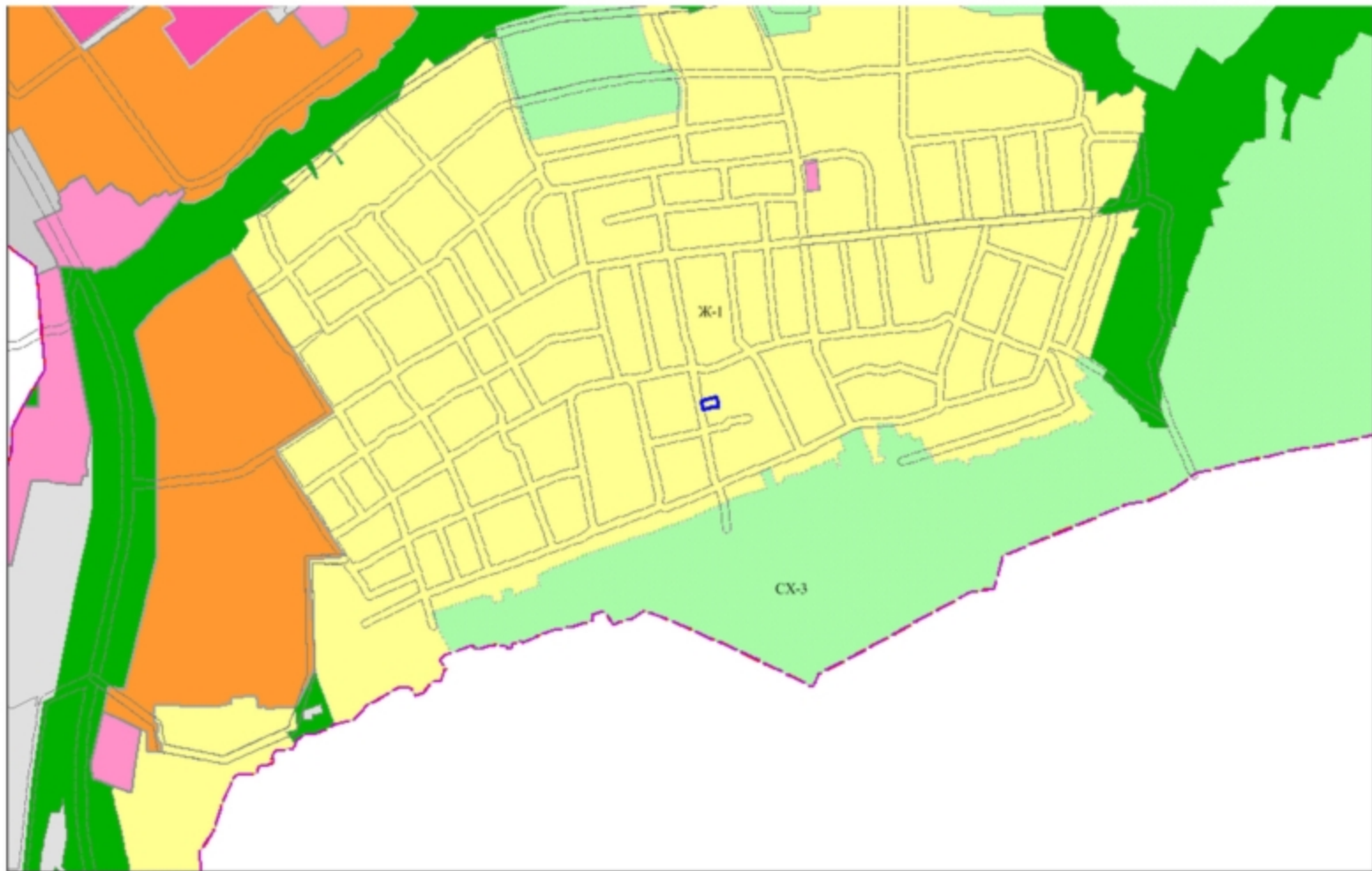
Схема расположения земельного участка на плане города



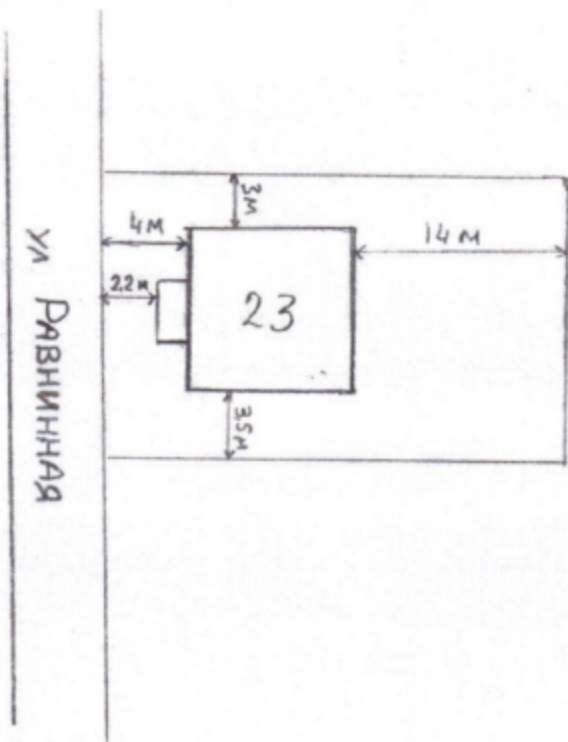
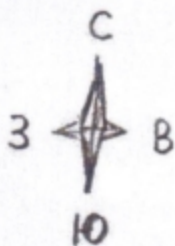
Фрагмент карты функционального зонирования (Генеральный план)



Фрагмент карты функционального зонирования (Правила землепользования и застройки)

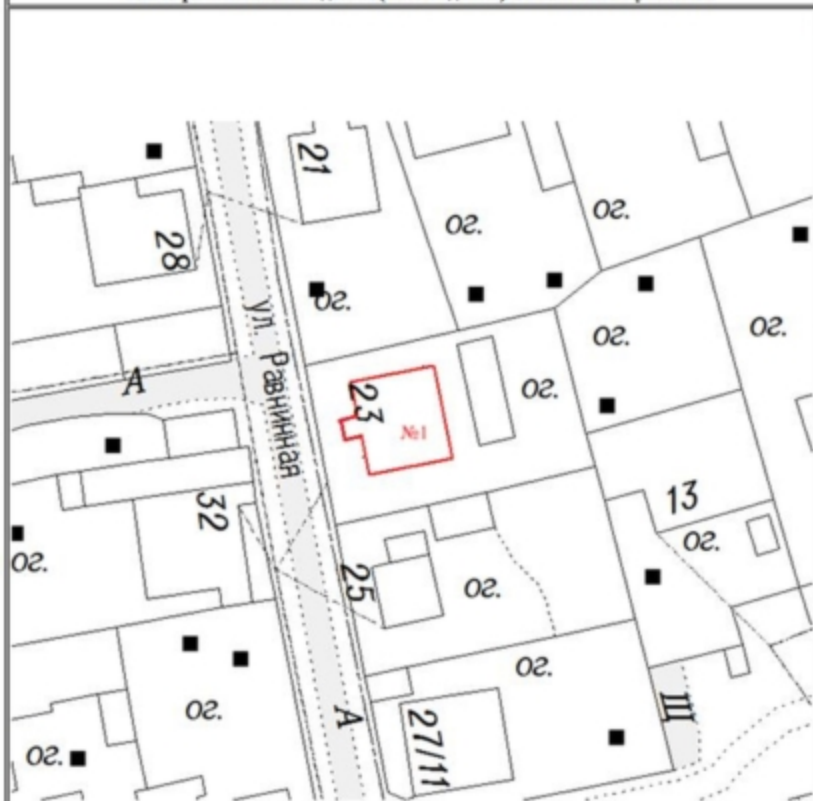


ул. Равнинная, д. 23



ТЕХНИЧЕСКИЙ ПЛАН

Схема расположения здания (части здания) на земельном участке



УСЛОВНЫЕ ОБОЗНАЧЕНИЯ

№1

номер контура здания

— граница вновь созданного контура здания

■

характерная точка контура здания, сведения о которой позволяют однозначно определить ее положение на местности



2018-11-27 14:47



2018-11-27 14:48



2018-11-29 13:47

УЛИЦА
РАВНИННАЯ 23

2018-12-14 12:27